
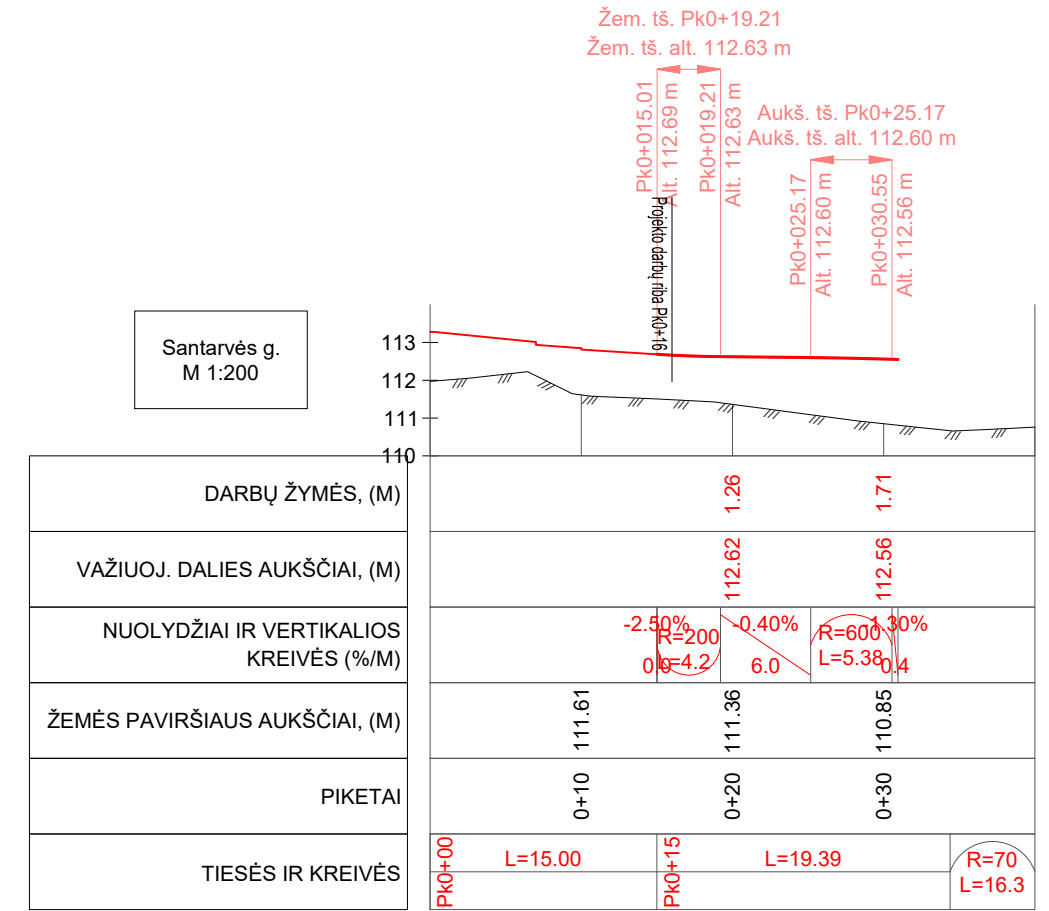
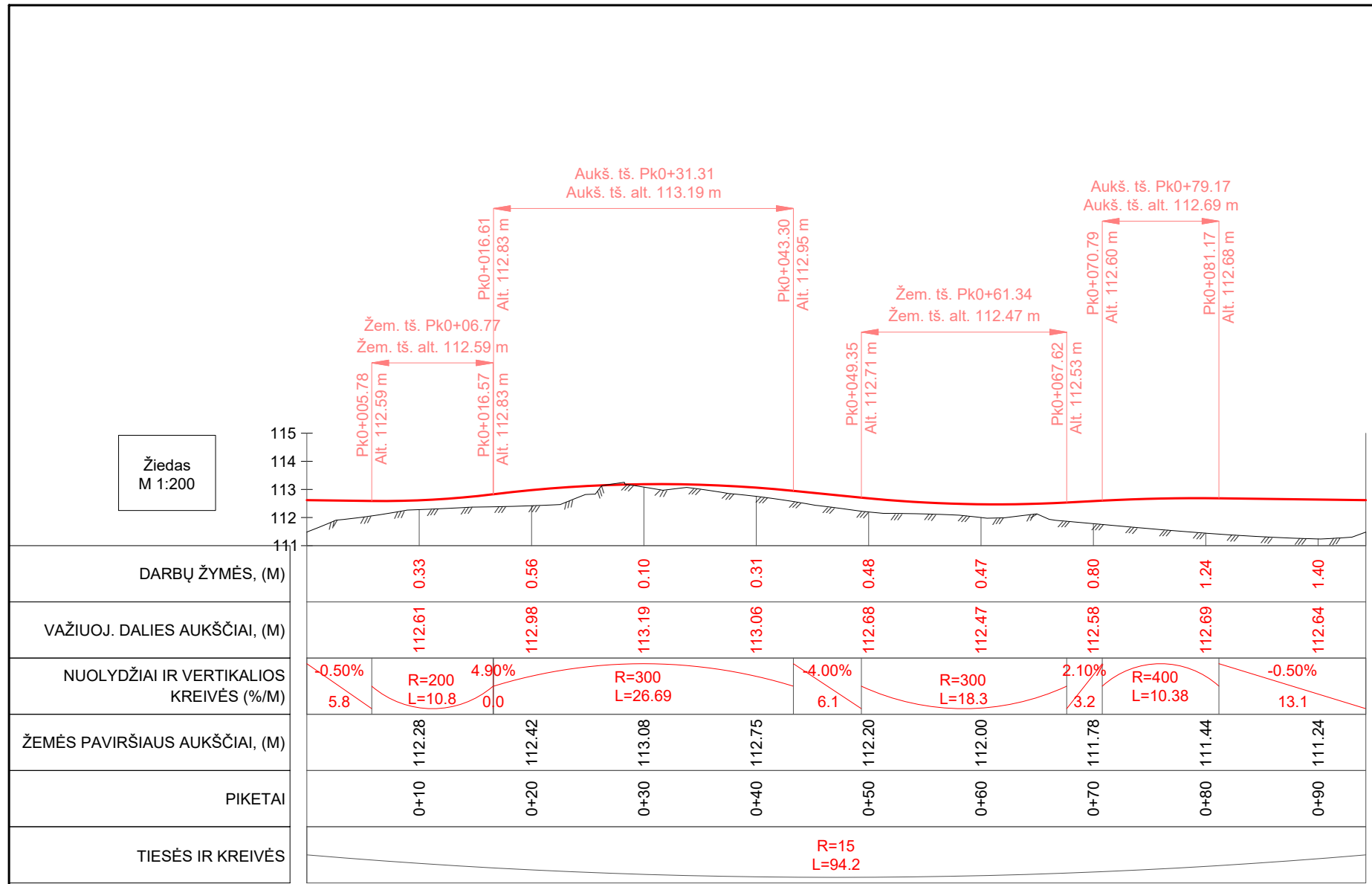


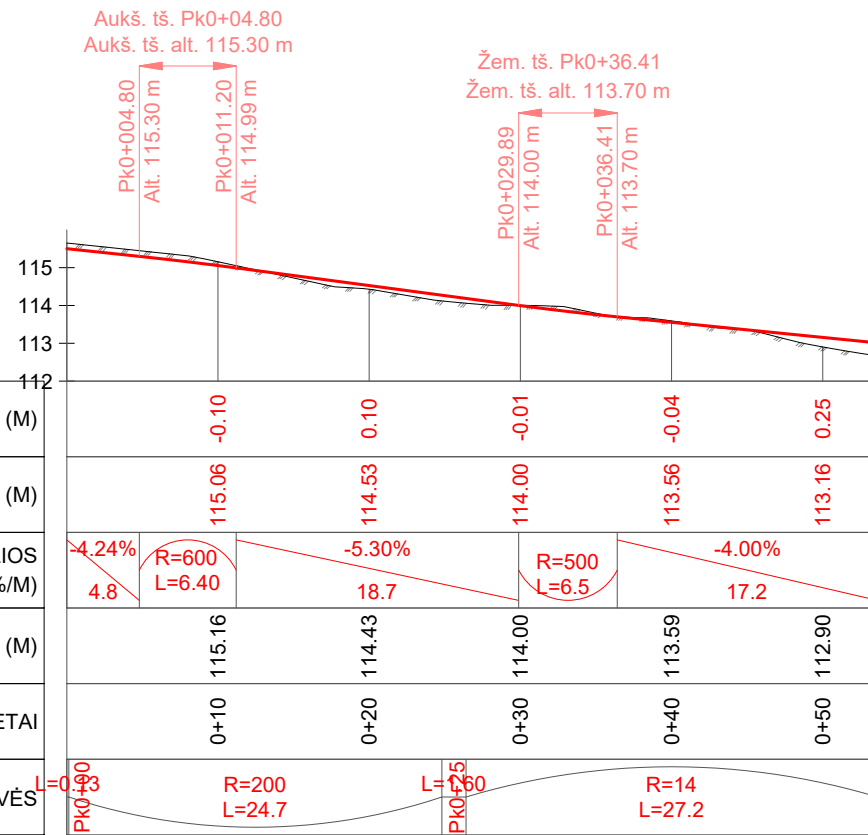
Sutartiniai žymėjimai:	
	Sklypo riba
	Inžinerinio statinio riba
	Projekto darbų riba
	Proj. asfalto dangos kraštas
	Proj. kelkraščio dangos kraštas
	Proj. betoniniai bortai, h-15 cm
	Proj. betoniniai bortai, h-10 cm
	Proj. betoniniai bortai, h-3 cm
	Proj. betoniniai bortai, h-0 cm
	Proj. kintamo aukščio betoniniai bortai
	Proj. granitiniai bortai, h-15 cm
	Proj. betoniniai bortai, h-10 cm
	Proj. betoniniai bortai, h-3 cm
	Proj. betoniniai bortai, h-0 cm
	Proj. kintamo aukščio betoniniai bortai
	Proj. betoniniai vejos bortai, h-0 cm
	Proj. slaitas 1:1,5
	Proj. apsauginė pėsčiųjų tvorelė / turėklai
	Proj. dangos konstrukcijos drenžas
	Proj. vertikalė

0	2026-02	STATYBOS LEIDIMUI, KONKURSUI	
LAIDA	IŠLEIDIMO DATA	LAIDOS STATUSAS. KEITIMO PRIEŽASTIS (JEI TAIKOMA)	
KVAL. PATV. DOK. NR	PROJEKTUOTOJAS	STATINIO PROJEKTO PAVADINIMAS	
	<b>UNITECTUS</b> architektų grupė	LUKIŠKŲ G. 3 VILNIUS, LT-01108 TEL./FAX. +370 5 2610501	SUSISIEKIMO KOMUNIKACIJŲ PASKIRTIES GRUPĖS, GATVIŲ PASKIRTIES STATINIŲ - AUTOMOBILIŲ STOVĖJIMO AIKŠTELĖS (UNIK. NR. 4400-2996-4929) DRUJOS G. REKONSTRAVIMO IR DRUJOS GATVĖS DALIŲ (UNIK. NR. 4400-6001-3749 IR NR. 4400-6819-6672) REKONSTRAVIMO ĮRENGIANT ŽIEDINĘ SANKRYŽĄ BEI DVIRAČIŲ IR PĖSČIŲJŲ TAKUS PROJEKTAS
A014	PV	T. PAULAUŠKAS	STATINIO NUMERIS IR PAVADINIMAS
			DRUJOS GATVĖ. AIKŠTELĖ
27994	SPDV	PAULIUS PETRAUSKAS	DOKUMENTO PAVADINIMAS
			AUKŠČIŲ PLANAS, M1:500
LT	STATYTOJAS IR (ARBA) UZSAKOVAS	DOKUMENTO ŽYMUO	
	VILNIAUS Miesto SAVIVALDYBĖ	UT-124C.1/15-00-PP-B.05	Laida 0 Lapas 1 Lapų 1

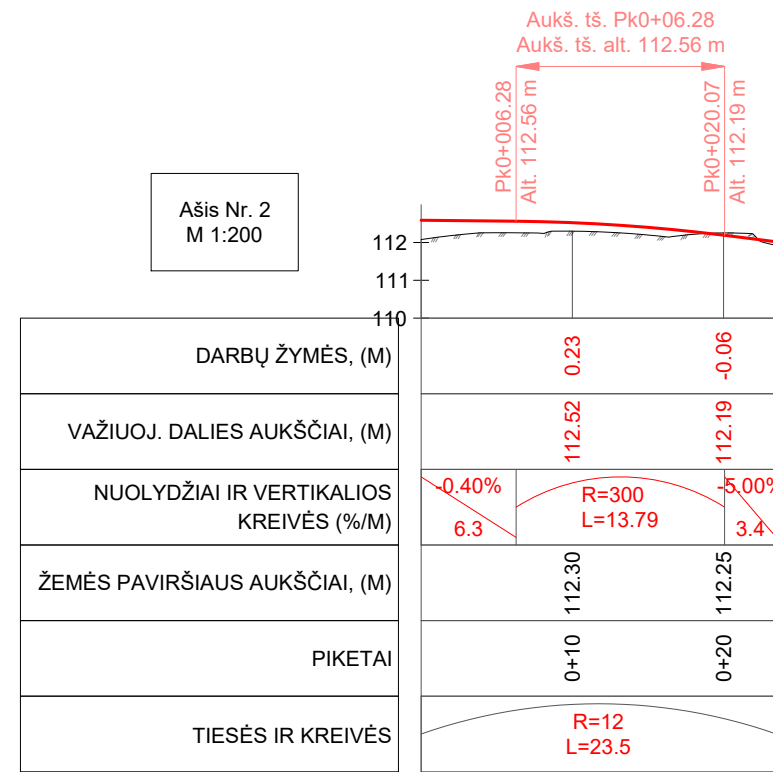


0	2026-02	STATYBOS LEIDIMUI, KONKURSUI	
LAIDA	IŠLEIDIMO DATA	LAIDOS STATUSAS. KEITIMO PRIEŽASTIS (JEI TAIKOMA)	
KVAL. PATV. DOK. NR	PROJEKTUOTOJAS <b>UNITECTUS</b> architektų grupė LUKIŠKIJ G. 3 VILNIUS, LT - 01108 TEL./FAX. +370 5 2610501	STATINIO PROJEKTO PAVADINIMAS SUSISIEKIMO KOMUNIKACIJŲ PASKIRTIES GRUPĖS, GATVIŲ PASKIRTIES STATINIŲ - AUTOMOBILIŲ STOVĖJIMO AIKŠTELĖS (UNIK. NR. 4400-2996-4929) DRUJOS G. REKONSTRAVIMO IR DRUJOS GATVĖS DALIŲ (UNIK. NR. 4400-6001-3749 IR NR. 4400-6819-6672) REKONSTRAVIMO ĮRENGIANT ŽIEDINĘ SANKRYŽĄ BEI DVIRAČIŲ IR PĖSČIŲJŲ TAKUS PROJEKTAS	
A014	PV	T.PAULAUSKAS	STATINIO NUMERIS IR PAVADINIMAS DRUJOS GATVĖ. AIKŠTELĖ
27994	SPDV	PAULIUS PETRAUSKAS	DOKUMENTO PAVADINIMAS IŠILGINIAI PROFILIAI, M1:500
LT	STATYTOJAS IR (ARBA) UŽSAKOVAS VILNIAUS MIESTO SAVIVALDYBĖ	DOKUMENTO ŽYMUO UT-124C.1/15-00-PP-B.06	Laida 0 Lapas 1 Lapų 4

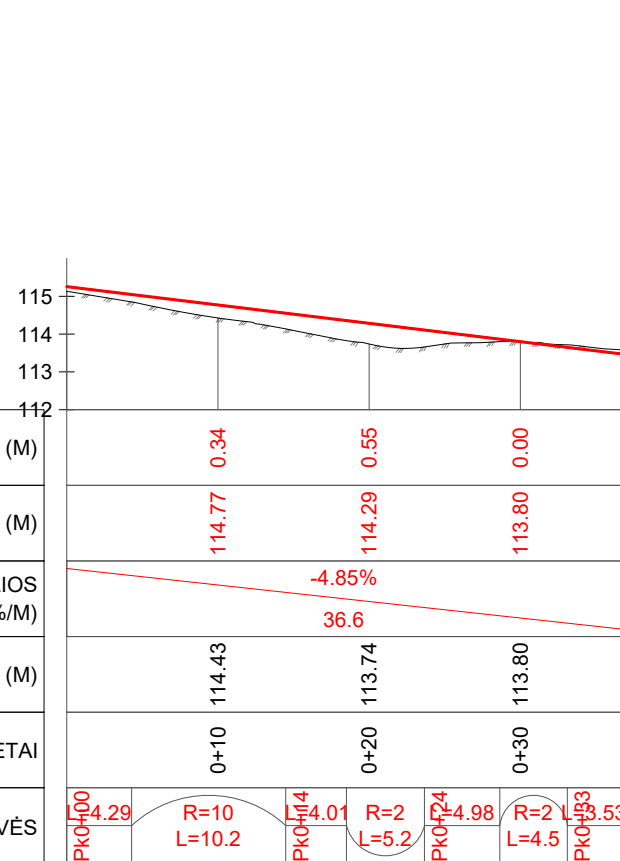
Ašis Nr. 1  
M 1:200



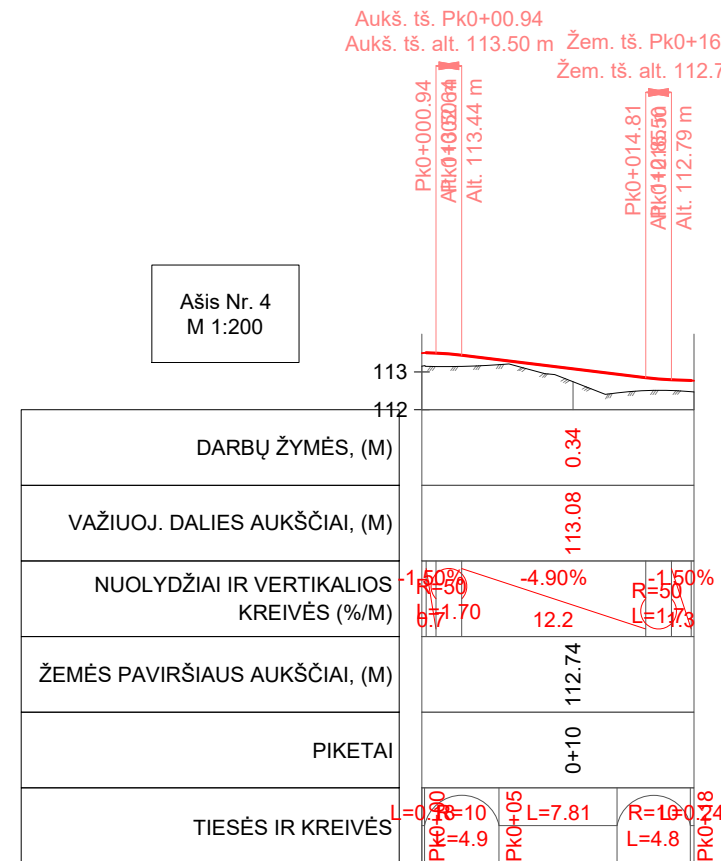
Ašis Nr. 2  
M 1:200



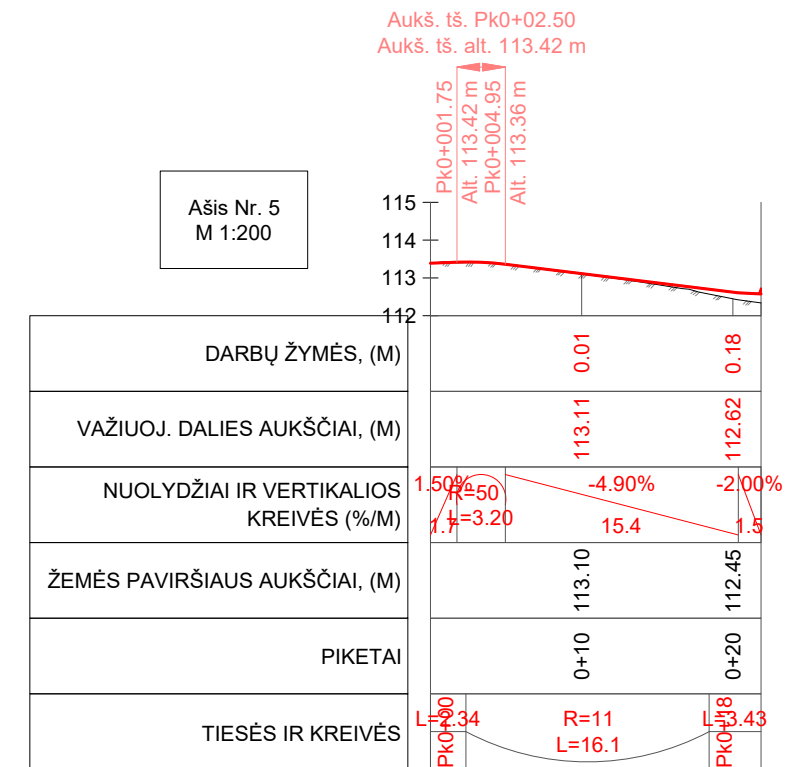
Ašis Nr. 3  
M 1:200



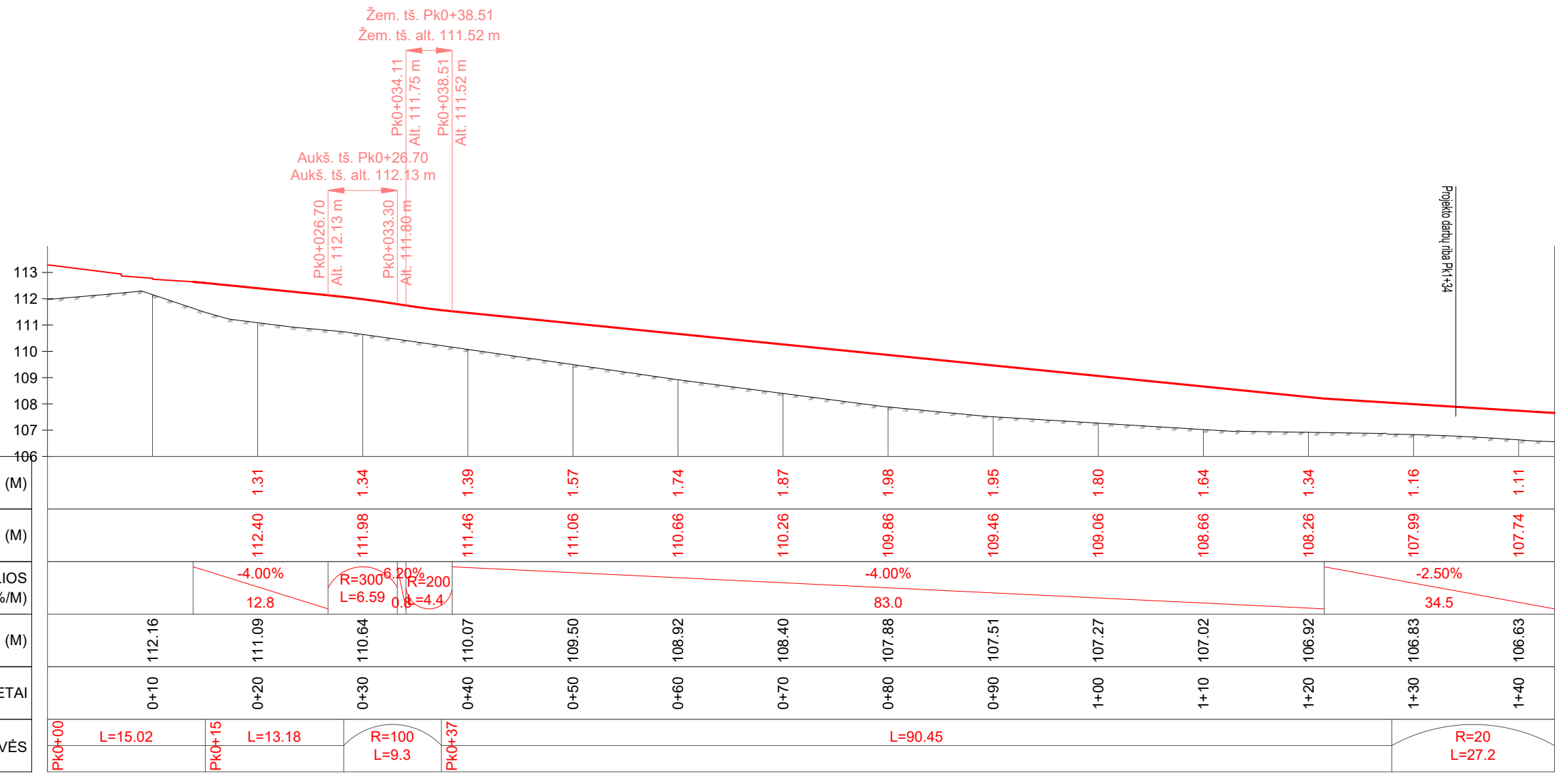
Ašis Nr. 4  
M 1:200



Ašis Nr. 5  
M 1:200



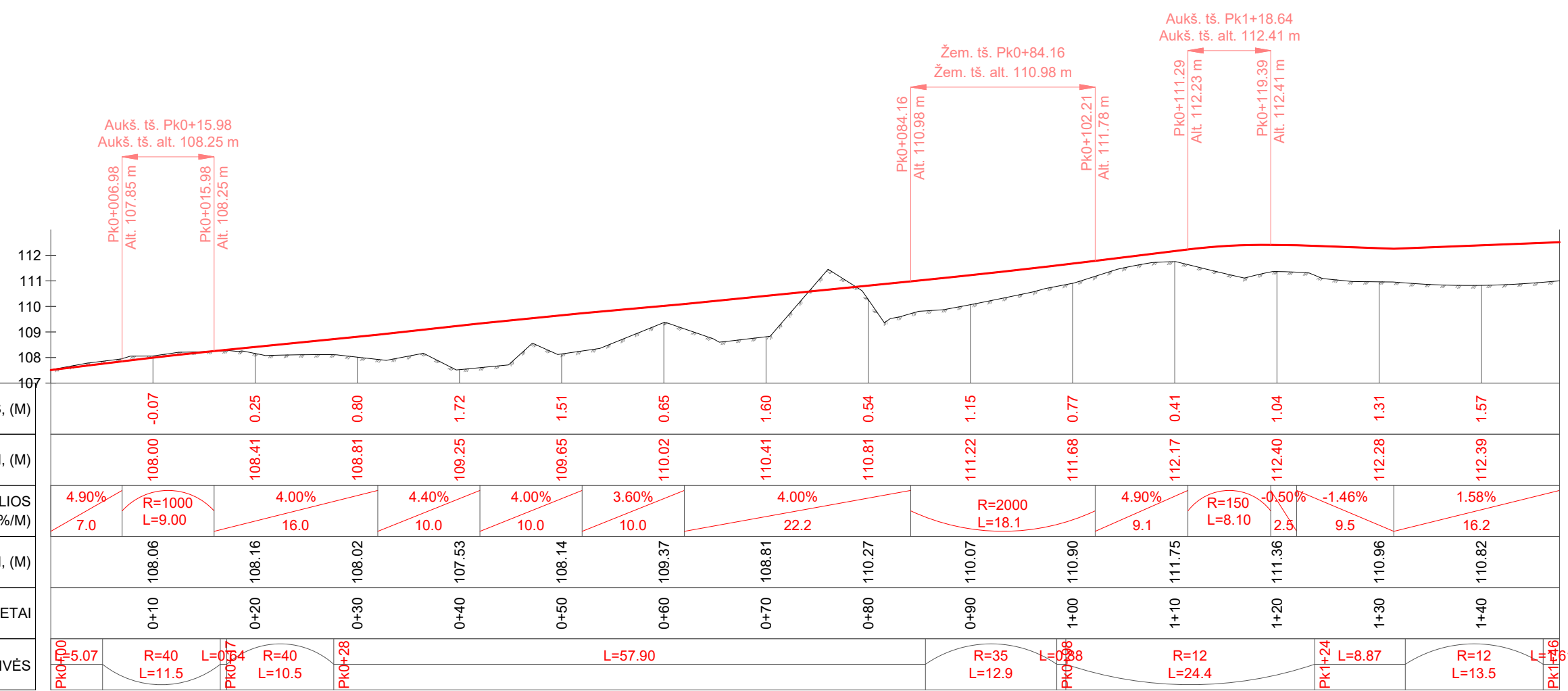
Stovėjimo aikštelė  
M 1:200



DARBŲ ŽYMĖS, (M)		1.31	1.34	1.39	1.57	1.74	1.87	1.98	1.95	1.80	1.64	1.34	1.16	1.11	
VAŽIUOJ. DALIES AUKŠČIAI, (M)		112.40	111.98	111.46	111.06	110.66	110.26	109.86	109.46	109.06	108.66	108.26	107.99	107.74	
NUOLYDŽIAI IR VERTIKALIOS KREIVĖS (%/M)		-4.00%	-4.00%	R=300 L=6.59	R=200 L=4.4	-4.00%	-4.00%	-4.00%	-4.00%	-4.00%	-4.00%	-4.00%	-2.50%	-2.50%	
ŽEMĖS PAVIRŠIAUS AUKŠČIAI, (M)		112.16	111.09	110.64	110.07	109.50	108.92	108.40	107.88	107.51	107.27	106.92	106.83	106.63	
PIKETAI		0+10	0+20	0+30	0+40	0+50	0+60	0+70	0+80	0+90	1+00	1+10	1+20	1+30	1+40
TIESĖS IR KREIVĖS	PK0+00	L=15.02	PK0+15	L=13.18	R=100 L=9.3	PK0+37	L=90.45							R=20 L=27.2	

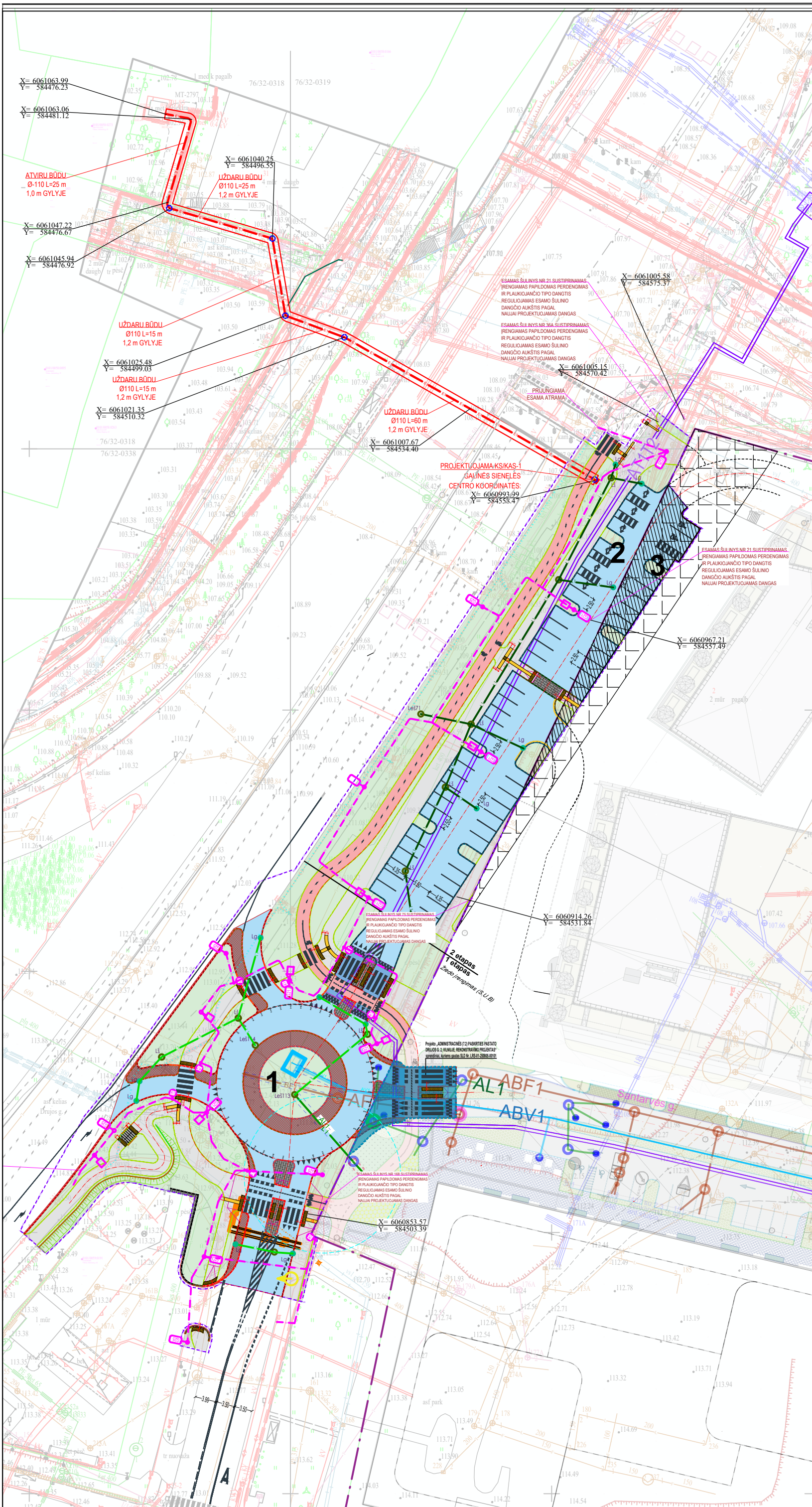
Projekto darbai ruošia PK+34

Dviračių takas  
M 1:200



DARBŲ ŽYMĖS, (M)	-0.07	0.25	0.80	1.72	1.51	0.65	1.60	0.54	1.15	0.77	0.41	1.04	1.31	1.57
VAŽIUOJ. DALIES AUKŠČIAI, (M)	108.00	108.41	108.81	109.25	109.65	110.02	110.41	110.81	111.22	111.68	112.17	112.40	112.28	112.39
NUOLYDŽIAI IR VERTIKALIOS KREIVĖS (%/M)	4.90% 7.0	R=1000 L=9.00	4.00% 16.0	4.40% 10.0	4.00% 10.0	3.60% 10.0	4.00% 22.2	R=2000 L=18.1	4.90% 9.1	R=150 L=8.10	-0.50% 2.5	-1.46% 9.5	1.58% 16.2	
ŽEMĖS PAVIRŠIAUS AUKŠČIAI, (M)	108.06	108.16	108.02	107.53	108.14	109.37	108.81	110.27	110.07	110.90	111.75	111.36	110.96	110.82
PIKETAI	0+10	0+20	0+30	0+40	0+50	0+60	0+70	0+80	0+90	1+00	1+10	1+20	1+30	1+40
TIESĖS IR KREIVĖS	PK0+00 L=5.07	R=40 L=11.5	R=40 L=10.5	PK0+28	L=57.90				R=35 L=12.9	L=0.88	R=12 L=24.4	PK1+24 L=8.87	R=12 L=13.5	PK1+46 L=1.46





- Statinių eksplikacija:**
1. Žiedinė sankryža
  2. Automobilių aikštelės dalis gatvės 'raudonųjų linijų' ribose
  3. Automobilių aikštelės dalis sklype Drujos g. 2

Sutartiniai žymėjimai:	
	Sklypo riba
	Inžinerinio statinio riba
	Projekto darbų riba
	Proj. aikštelės dalis Drujos g. 2 sklype
	Proj. aikštelė
	Servitutas 1s1 pagal Detalų planą
	Proj. greičio mažinimo kalnelis iš asfalto dangos
	Proj. plytelių 375x375x80 mm danga (šaligatvis)
	Proj. trinkelį 200x100x80 mm danga
	Proj. granitinių trinkelį 150x150x150 mm danga
LVN dalies sutartiniai žymėjimai:	
	Projektuojami lietaus tinklai
	Lietaus tinkle apsaugos zona (po 2,0m ir 3,0m)
	Esamos šulinys / Šulinys / Groteles / Bordininės grotelės
	Skersmuo Nužymėjimas
$d \times x \times x$ X=6160171.73 Y=402269.28	
LE, GA dalių sutartiniai žymėjimai:	
	Projektuojami gatvių apšvietimo tinklai
	Apšvietimo atrama su šviestuvu
	Apšvietimo atrama su kryptiniu šviestuvu
	Projektuojamas 0,4kV kabelis
	Darbo/priėmimo duobė
	Kabelio apsauginis vamzdis
	Proj. el. tinkle apsaugos zona
Dujotiekio sutartiniai žymėjimai:	
	Proj. mažo slėgio dujotiekis
	Proj. vidutinio slėgio dujotiekis
	Proj. dujotiekis dėkle
	Demontuojamas dujotiekis
Anksčiau suprojektuoti inžineriniai tinklai	
	ABV1 Vandentiekio tinklai (Nr. LRS-01-240726-00099)
	AT1T2 Šilumos tinklai (Nr. LRS-01-250805-0010)
	AL1 Lietaus nuotekų tinklai (Nr. LRS-01-250805-0010)
	AF1 Buitinių nuotekų tinklai (Nr. LRS-01-250805-0010)

4	2024-08	STATYBOS LEIDIMAS, KONKURSAS
LADA	ŠEŠIENO DATA	LADOS STATYBOS KETIMO PRIEŽASTIS (LIEB TAIKOMAI)
SVL PATV. NR. 1000	PROJEKTUOJAS UNITECTUS	STATYBOS PROJEKTO PARAIŠYMAS SISTEMINIS KONSOLIDAVIMAS PROJEKTO DĖJŲ PABŪDŽIŲ EŠTINIS AUTOMOBILIŲ STOVĖJIMO AIKŠTELĖS (SANKRYŽIO, 400-200-400) DUKLOS RENKONTINAVIMAS IR DUKLOS GATVĖS DUKLOS (SANKRYŽIO, 400-200-400) DUKLOS RENKONTINAVIMAS PROJEKTO ŽEMĖS SAUGOJIMO BEI DUKLOS RENKONTINAVIMO TAIKOMAI
A014	PV T. PALKALAIKAS PDVH A. BAKANAUSKIENE PDV R. BURAKOVA PDV R. PETRAITIS	STATYBOS NUMERIS IR PARAIŠYMAS SKLYPO PLANAS
		DOCUMENTO PAŽIŪRIMAS
		SUVESTINIS INŽINERINIS TINKLŲ PLANAS, M1:500
		DOCUMENTO ŽYMOS
LT	STATYBOS IR TAIKOMAS (DEKAVOJAS) VILNAUS Miesto SAVIVALDYBĖ	DOCUMENTO ŽYMOS UT-124C-115-PP-SI

