

<b>STATYTOJAS (UŽSAKOVAS)</b>	Vilniaus miesto savivaldybės administracija/UAB „Grinda“
<b>PROJEKTO PAVADINIMAS</b>	Paviršinių (lietaus) nuotekų Savanorių pr. atkarpoje tarp Geležinio Vilko g. ir S. Konarskio g., Vilniaus mieste, statybos projektas
<b>ADRESAS</b>	Savanorių pr., Vilnius, Vilniaus m. sav.
<b>STATYBOS RŪŠIS</b>	Nauja statyba
<b>STATINIO KATEGORIJA</b>	Ypatingasis statinys
<b>STADIJA</b>	Projektiniai pasiūlymai
<b>KOMPLEKSO ŽYMUO</b>	PLT25011-PP

Kvalifikacijos atestato Nr.	Pareigos	Parašas	Pavardė
	Direktorius		R. Batavičius
37712	Projekto vadovas		R. Masevičius


**PROJEKTINIŲ PASIŪLYMŲ DOKUMENTŲ SUDĖTIES ŽINIARAŠTIS**

**TEKSTINIŲ DOKUMENTŲ ŽINIARAŠTIS**

Eil. Nr.	Dokumento žymuo	Lapų sk.	Laida	Dokumento pavadinimas
1.	PLT25011-PP.PDSŽ	1	0	Projektinių pasiūlymų bylos sudėties žiniaraštis
2.	PLT25011-PP.BSR	1	0	Bendrieji statinio rodikliai
3.	PLT25011-PP.AR	28	0	Aiškinamasis raštas

**BRĖŽINIŲ ŽINIARAŠTIS**

Eil. Nr.	Dokumento žymuo	Lapų sk.	Laida	Dokumento pavadinimas
1.	PLT25011-PP.BR-1	6	0	Planas, M 1:500

0	2026-02	Projektiniai pasiūlymai specialiesiems reikalavimams, visuomenės informavimui ir statybą leidžiančiam dokumentui gauti			
LAIDA	IŠLEIDIMO DATA	LAIDOS STATUSAS. KEITIMO PRIEŽASTIS (JEI TAIKOMA)			
KVAL. PATV. DOK. NR.			<u>Statinio projekto pavadinimas</u> Paviršinių (lietaus) nuotekų Savanorių pr. atkarpoje tarp Geležinio Vilko g. ir S. Konarskio g., Vilniaus mieste, statybos projektas		
37712	SPV	Rokas Masevičius	<u>Statinio numeris ir pavadinimas. Dokumentų pavadinimas</u>  Statinio projekto dalies sudėties žiniaraštis		
30978	SPDV NŠ	Julija Čabytė			
	SPI	Rūta Jakubkienė			
LT	<u>Statytojas ir (ar) Užsakovas:</u> Vilniaus miesto savivaldybės administracija/ UAB „Grinda“		<u>Dokumento žymuo</u>  PLT25011-PP.PDSŽ	Lapas 1	Lapų 1


## BENDRIEJI STATINIO RODIKLIAI

Eil. Nr.	Pavadinimas	Mato vnt.	Kiekis	Pastabos
	<b>IV. SKYRIUS INŽINERINIAI TINKLAI</b>			
<b>4.1</b>	<b>Lietaus nuotekų tinklų ilgis*</b>			
4.1.1	160; 200 mm	m	860	Nesudėtingasis I gr.
4.1.2	250; 300; 400; 500 mm	m	485	Neypatingasis
4.1.3	1000; 1200 mm	m	2030	Ypatingasis


\*Žvaigždute pažymėti rodikliai apskaičiuojami vadovaujantis Nekilnojamojo turto kadastrinių matavimų ir kadastro duomenų surinkimo taisyklėmis, kurias tvirtina Lietuvos Respublikos žemės ūkio ministras. Baigus statybą ir atlikus kadastrinius matavimus šie rodikliai gali turėti neesminių nukrypimų.

Statinio projekto vadovas

Rokas Masevičius kvalif. atest. Nr. 37712  
(vardas, pavardė, parašas, kvalifikacijos atestato arba pažymos Nr.)

0	2026-02	Projektiniai pasiūlymai specialiesiems reikalavimams, visuomenės informavimui ir statybą leidžiančiam dokumentui gauti		
LAIDA	IŠLEIDIMO DATA	LAIDOS STATUSAS. KEITIMO PRIEŽASTIS (JEI TAIKOMA)		
KVAL. PATV. DOK. NR.			Paviršinių (lietaus) nuotekų Savanorių pr. atkarpoje tarp Geležinio Vilko g. ir S. Konarskio g., Vilniaus mieste, statybos projektas	
37712	SPV	Rokas Masevičius	<u>Statinio numeris ir pavadinimas. Dokumento pavadinimas</u>	
	SPI	Rūta Jakubkienė	Laida	
			Bendrieji statinio rodikliai	
			0	
LT	<u>Statytojas ir (ar) Užsakovas:</u> Vilniaus miesto savivaldybės administracija/ UAB „Grinda“		<u>Dokumento žymuo</u> PLT25011-PP.BSR	<u>Lapas</u> 1
				<u>Lapų</u> 1

## AIŠKINAMASIS RAŠTAS

0	2026-02	Projektiniai pasiūlymai specialiesiems reikalavimams, visuomenės informavimui ir statybą leidžiančiam dokumentui gauti		
LAIDA	IŠLEIDIMO DATA	LAIDOS STATUSAS. KEITIMO PRIEŽASTIS (JEI TAIKOMA)		
KVAL. PATV. DOK. NR.				<u>Statinio projekto pavadinimas</u> Paviršinių (lietaus) nuotekų Savanorių pr. atkarpoje tarp Geležinio Vilko g. ir S. Konarskio g., Vilniaus mieste, statybos projektas
37712	SPV	Rokas Masevičius		<u>Statinio numeris ir pavadinimas. Dokumento pavadinimas</u>
30978	SPDV NŠ	Julija Čabytė		Laida
	SPI	Rūta Jakubkienė		0
LT	<u>Statytojas ir (ar) Užsakovas:</u> Vilniaus miesto savivaldybės administracija/ UAB „Grinda“			<u>Dokumento žymuo</u> PLT25011-PP-AR
				Lapas
				Lapų
				1
				27

## AIŠKINAMOJO RAŠTO TURINYS

<b>1. Projektinių pasiūlymų rengimo pagrindas .....</b>	<b>3</b>
1.1. Projektinių pasiūlymų rengimo tikslas ir apimtis .....	3
1.2. Privalomieji dokumentai statinio projekto rengimui .....	3
1.3. Pagrindiniai normatyviniai, kiti dokumentai ir duomenys, kuriais vadovaujantis parengtas projekto dalis .....	4
<b>2. Bendrieji duomenys apie objektą .....</b>	<b>5</b>
2.1. Esami statiniai ir įrenginiai .....	5
1.1. Geografinė vieta .....	6
<b>2. Projektiniai sprendiniai .....</b>	<b>6</b>
2.1. Lietaus nuotekų tinklai .....	6
2.2. Dangų atstatymo darbai .....	7
2.3. Esamų želdinių tvarkymas .....	7
<b>3. Kultūros paveldo išsaugojimo principinių sprendinių trumpas aprašymas .....</b>	<b>7</b>
3.1. Kultūros vertybių, jų vertingųjų savybių aprašymas .....	7
3.2. Kultūros paveldo vertingosios savybės .....	8
3.3. Trumpas paveldosaugos sprendinių aprašymas .....	26
<b>4. Kitos saugomos teritorijos .....</b>	<b>27</b>
<b>5. Atliekų sutvarkymas ir aplinkos apsauga .....</b>	<b>27</b>
<b>6. Triukšmo vertinimas .....</b>	<b>27</b>
<b>7. Oro tarša .....</b>	<b>27</b>

Dokumento žymuo	Lapas	Lapų	Laida
PLT25011-PP-AR	2	27	0

## 1. Projektinių pasiūlymų rengimo pagrindas

Statinio projektiniai pasiūlymai parengti vadovaujantis Statybos įstatymu ir kitais įstatymais, reglamentuojančiais statinio saugos ir paskirties reikalavimus, teisės aktais, reglamentuojančiais esminius statinio reikalavimus ir statinio techninius parametrus, pagal statinių ar statybos produktų charakteristikų lygius ir klases, kitais teisės aktais, teritorijų planavimo ir normatyviniais statybos techniniais dokumentais, normatyviniais statybos techniniais dokumentais, normatyviniais statinio saugos ir paskirties dokumentais.

### 1.1. Projektinių pasiūlymų rengimo tikslas ir apimtis

**Projekto tikslas** – vadovaujantis techninėje užduotyje nurodytais Statytojo reikalavimais bei duomenimis projektavimui, parengti paviršinių (lietaus) nuotekų tinklų statybos *techninį darbo projektą*, kuris apimtų Vilniaus mieste esantį Savanorių pr., nuo Savanorių žiedinės sankryžos iki sankryžos su S. Konarskio g.

Projektas ruošiamas III statybos darbų etapais:

I etapas - atkarpa nuo Savanorių žiedo iki Gerosios Vilties g. sankryžos.

II etapas - atkarpa nuo Gerosios Vilties g. sankryžos iki Žemaitės g. sankryžos.

III etapas - atkarpa nuo Žemaitės g. sankryžos iki S. Konarskio/Muitinės g. Sankryžos.

Objektas priskiriamas ypatingiesiems statiniams

Projekto sprendiniai apima laisvą valstybinę žemę, kurioje nėra suformuoti žemės sklypai.

Projektiniai pasiūlymai rengiami lygiagrečiai su atskiru projektu rengiamu *Susisiekimo komunikacijų, Savanorių prospekto ruožo nuo Savanorių žiedo iki sankryžos su Simono Konarskio gatve, Vilniaus mieste kapitalinis remonto sprendiniais*.

Pažintiniai duomenys apie projektą pateikiami 1 lentelėje.

1 lentelė. Pažintiniai duomenys apie projektą

<b>Statybos rūšis</b>	Nauja statinio(-ių) statyba
<b>Statinio paskirtis pagal STR 1.01.03:2017 „Statinių klasifikavimas“</b>	Inžineriniai tinklai: nuotekų šalinimo tinklai
<b>Statinio kategorija pagal STR 1.01.03:2017 „Statinių klasifikavimas“</b>	Ypatingasis statinys
<b>Rengiamos projektinių pasiūlymų (techninio darbo projekto) dalys pagal STR1.04.04:2017 „Statinio projektavimas, projekto ekspertizė“</b>	Bendroji, Nuotekų šalinimo

Pastaba: Projekto dalys ir jų kiekis pagal poreikį gali būti tikslinamas PP ir TDP rengimo metu.

### 1.2. Privalomieji dokumentai statinio projekto rengimui

Techninis darbo projektas parengtas vadovaujantis šiais dokumentais:

- *Specialiaisiais reikalavimais, specialiaisiais paveldosaugos reikalavimais ir specialiaisiais architektūros reikalavimais;*
- Statytojo patvirtinta *Projektavimo užduotimi ir Prisijungimo prie inžinerinių tinklų sąlygomis;*
- Kitomis prisijungimo ir (ar) apsaugojimo sąlygomis;
- Galiojančiais teritorijų planavimo dokumentais;
- Inžineriniais (geodeziniais – topografiniais) tyrinėjimais;
- Geotechniniais tyrinėjimais;
- Įstatymais, normatyviniais projektavimo ir statybos techniniais reglamentais, taisyklėmis ir kitais dokumentais.

Privalomieji projekto dokumentai pateikti pridedamų dokumentų sąrašė.

Dokumento žymuo	Lapas	Lapų	Laida
PLT25011-PP-AR	3	27	0

### 1.3. Pagrindiniai normatyviniai, kiti dokumentai ir duomenys, kuriais vadovaujantis parengtas projekto dalis

<b>Eil. Nr.</b>	<b>Dokumento numeris, žymuo</b>	<b>Dokumento pavadinimas</b>
	Lietuvos Respublikos įstatymai	
-	-	Lietuvos Respublikos Statybos įstatymas
-	-	Lietuvos Respublikos Aplinkos apsaugos įstatymas
		Lietuvos Respublikos Žemės įstatymas
		Lietuvos Respublikos Darbuotojų saugos ir sveikatos įstatymas.
		Lietuvos Respublikos Specialiųjų žemės naudojimo sąlygų įstatymas
		Lietuvos Respublikos Teritorijų planavimo įstatymas
		Lietuvos Respublikos Planuojamos ūkinės veiklos poveikio aplinkai vertinimo įstatymas
		Lietuvos Respublikos Atliekų tvarkymo įstatymas
		Lietuvos Respublikos Nekilnojamojo kultūros paveldo apsaugos įstatymas
	Statybos techniniai reglamentai	
	STR 1.01.02:2016	Normatyviniai statybos techniniai dokumentai
	STR 1.01.03:2017	Statinų klasifikavimas
	STR 1.01.04:2015	Statybos produktų, neturinčių darniųjų techninių specifikacijų, eksploatacinių savybių pastovumo vertinimas, tikrinimas ir deklaravimas. Bandymų laboratorijų ir sertifikavimo įstaigų paskyrimas. Nacionaliniai techniniai įvertinimai ir techninio vertinimo įstaigų paskyrimas ir paskelbimas
	STR 1.01.08:2002	Statinio statybos rūšys
	STR 1.03.01:2016	Statybiniai tyrimai. Statinio avarija
	STR 1.07.03:2017	Statinų techninės ir naudojimo priežiūros tvarka. Naujų nekilnojamojo turto kadastro objektų formavimo tvarka
	STR 1.04.04:2017	Statinio projektavimas, projekto ekspertizė
	STR 1.04.02:2011	Inžineriniai geologiniai (geotechniniai) tyrimai
	STR 1.05.01:2017	Statybą leidžiantys dokumentai. Statybos užbaigimas. Statybos sustabdymas. Savavališkos statybos padarinių šalinimas. Statybos pagal neteisėtai išduotą statybą leidžiantį dokumentą padarinių šalinimas
	STR 1.06.01:2016	Statybos darbai. Statinio statybos priežiūra
	STR 1.12.06:2002	Statinio naudojimo paskirtis ir gyvavimo trukmė
	STR 2.03.01:2019	Statinų prieinamumas
	STR 2.01.01(1):2005	Esminiai statinio reikalavimai. Mechaninis patvarumas ir pastovumas.
	STR 2.06.04:2014	Gatvės ir vietinės reikšmės keliai. Bendrieji reikalavimai
	STR 2.01.01(1):2005	Esminis statinio reikalavimas „Mechaninis atsparumas ir pastovumas“
	STR 2.01.01(2):1999	Esminiai statinio reikalavimai. Gaisrinė sauga
	STR 2.01.01(3):1999	Esminiai statinio reikalavimai. Higiena, sveikata, aplinkos apsauga
	STR 2.01.01(4):2008	Esminis statinio reikalavimas „Naudojimo sauga“
	STR 2.01.01(5):2008	Esminis statinio reikalavimas „Apsauga nuo triukšmo“
	STR 2.05.04:2003	Poveikiai ir apkrovos
	STR 2.07.01:2003	Vandentiekis ir nuotekų šalintuvas. Pastato inžinerinės sistemos. Lauko inžineriniai tinklai
	Higienos normos	
	HN 33:2011	Triukšmo ribiniai dydžiai gyvenamuosiuose ir visuomeninės paskirties pastatuose bei jų aplinkoje
	Papildomi dokumentai	
	LST EN	Eurokodas. Konstrukcijų projektavimo pagrindai
	1990:2004/A1:2006/NA:2012	
	LST EN 1991-1-	Eurokodas 1. Poveikiai konstrukcijoms. 1-1 dalis. Bendrieji poveikiai. Tankiai, savasis svoris, pastatų naudojimo apkrovos
	1:2004/NA:2011/P:2011	Eurokodas 2. Gelžbetoninių konstrukcijų projektavimas. 1-1 dalis. Bendrosios ir pastatų taisyklės
	LST EN 1992-1-	Eurokodas 7. Geotechninis projektavimas. 1 dalis. Pagrindinės taisyklės
	1:2005/NA:2011/P:2016	Statinio projektas. Bendrieji įforminimo reikalavimai
	LST EN 1997-1:2005/A1:2014	Želdynų įrengimo ir želdinių veisimo taisyklės
	LST 1516:2015	Želdinių apsaugos, vykdanč statybos darbus, taisyklės
	-	Kriterijai, kuriuos atitinkantys medžiai ir krūmai priskiriami saugotiniems želdiniams
	-	
	-	

Taip pat projektui parengti gali būti naudojami kiti sąraše nepaminėti teisės aktai, reglamentuojantys projektavimo, pasirengimo statybai ar statybos darbų organizavimo veiklą, reikalavimus keliamus medžiagoms, jų atlikimui ir priėmimui, taip pat dokumentai nurodyti kitose statinio projekto dalyse.

<u>Dokumento žymuo</u>	Lapas	Lapų	Laida
PLT25011-PP-AR	4	27	0

## 2. Bendrieji duomenys apie objektą

### 2.1. Esami statiniai ir įrenginiai

Pažintiniai duomenys apie esamus statinius darbų vykdymo ribose aprašomi 2 lentelėje.

2 lentelė. Pažintiniai duomenys apie esamus statinius darbų vykdymo ribose

Eil. Nr.	Inžinerinių statinių grupė	Inžinerinių statinių pogrupis (paskirtis)	Statinių Unik. Nr.
1.	Susisiekimo komunikacijų statiniai	Gatvės	Savanorių pr.: 4400-1751-0939 4400-6424-0015 4400-6131-4516 4400-6424-0004 4400-6424-0048 4400-6424-0037 4400-6006-1303 V. Pietario g.: 4400-5753-9672 Žemaitės g.: 4400-4193-4560 Kedryų g.: 4400-6287-8197
2.	Inžineriniai tinklai	Vandentiekio tinklai	1300-2076-6022 4400-0975-4310 4400-0914-0952 4400-0309-2499 4400-4085-6468 4400-5464-5422 4400-5211-6531 4400-5211-6520 4400-3041-2810 4400-1108-8172 4400-1108-8169 1300-1036-6014 4400-0309-2233
		Šilumos tinklai	1399-7006-7011 1398-3000-4014 1096-4013-2045 1398-3000-4014
		Nuotekų šalinimo tinklai	1300-1065-6015 4400-1086-6994 4400-3041-2785 4400-3041-2774 4400-3041-2752 4400-0991-9224 4400-0991-9202 4400-4085-6457 4400-4085-6446 4400-1032-4393 4400-5269-5459 4400-1032-4393 4400-5270-1065 4400-5622-3306 4400-6304-4720

Be prieš tai išvardintų, objekte, darbų vykdymo ribose, dar yra šie esami inžineriniai tinklai:

- Požeminė aukštos įtampos elektros kabelis (savininkas Litgrid, AB);
- Požeminiai elektros kabeliai, 0,4 kV;
- Požeminiai elektros kabeliai, 10 kV;
- Požeminiai apšvietimo elektros kabeliai;
- Kontaktinio tinklo (troleibusų) oro linijos.
- Požeminiai telekomunikacijų (ryšių) kabeliai;
- Požeminiai telekomunikacijų (ryšių) optinio kabelio linija (savininkas UAB „Skaidula“);
- Vidutinio slėgio dujotiekio tinklai;
- Mažio slėgio dujotiekio tinklai.

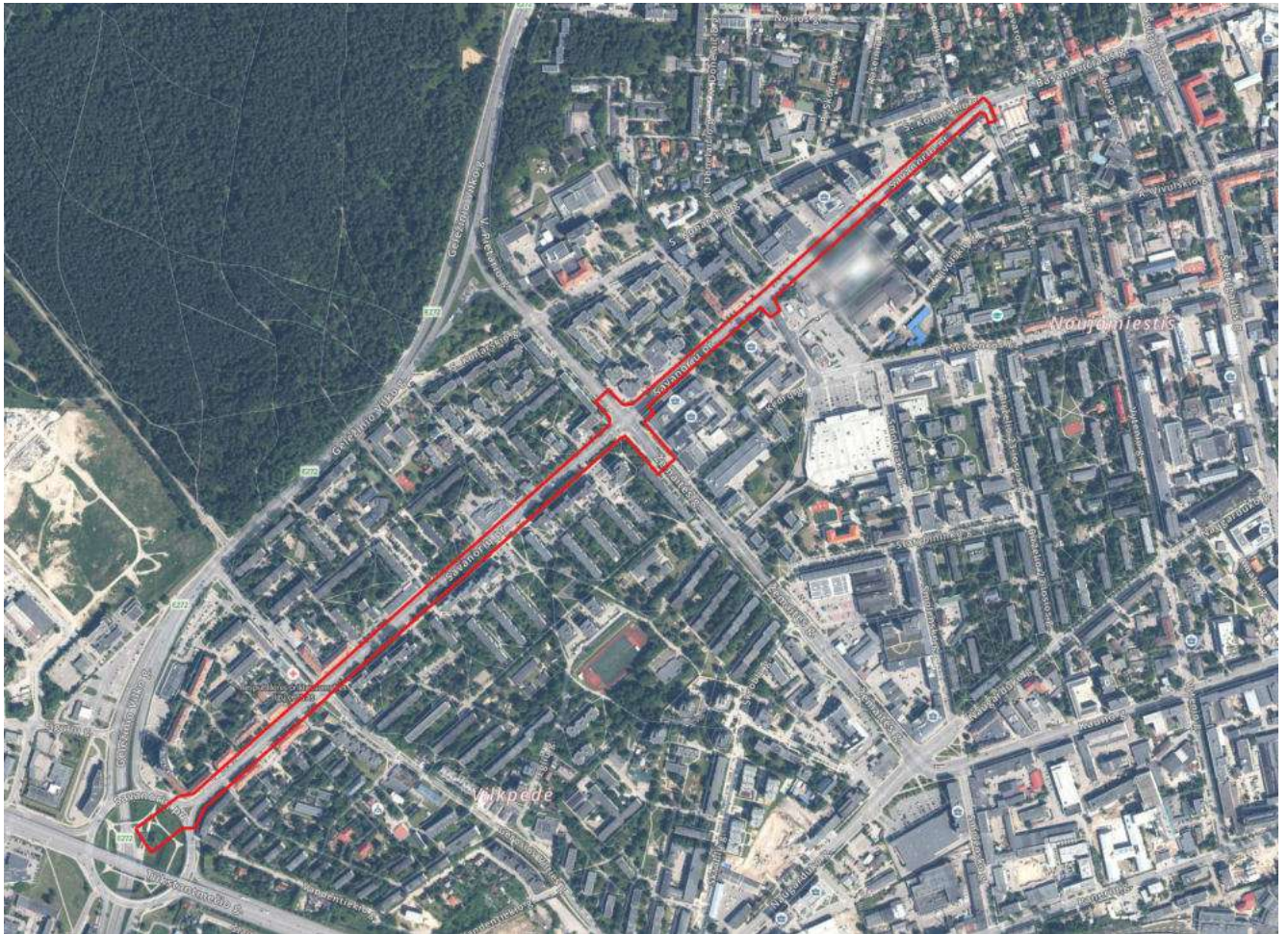
Dokumento žymuo	Lapas	Lapų	Laida
PLT25011-PP-AR	5	27	0

## 1.1. Geografinė vieta

Projektuojama infrastruktūra Vilniaus mieste, pietinėje miesto dalyje, Naujamiesčio mikrorajone.

Statiniai projektuojami valstybinėje žemėje, kurioje nesuformuoti žemės sklypai.

Nagrinėjamos vietos padėtis žemėlapyje pateikta 1 pav.



1 pav. Objekto vieta

## 2. Projektiniai sprendiniai

### 2.1. Lietaus nuotekų tinklai

Lietaus surinkimo šulinėliai išdėstomi konstruktyviai, atsižvelgiant į dangos išilginį ir skersinį nuolydžius. Surinkimo šulinėliai projektuojami g/b d700 su bordiūrinėmis grotelėmis, o ten kur nėra galimybių sumontuoti bordiūrinių, bus projektuojamos plaukiojančio tipo grotelės.

Šulinių, montuojamų važiuojamojoje kelio dalyje, dangčiai turi atlaikyti 40t apkrovas. Kontroliniai šuliniai projektuojami g/b 1000-3000 skersmens ir plastikiniai 1200-1600 skersmens. Šuliniai montuojami iš surenkamų gelžbetoninių žiedų su viena apžiūros landa Ø 700 mm g/b šulinio perdenginio plokštėje. Visi šuliniai turi būti padengti iš vidaus ir išorės hidroizoliaciniu sluoksniu. Vamzdynų atšakos nuo lietaus surinkimo šulinėlio iki kontrolinio šulinio klojamos uždaru būdu iš 200 mm skersmens PE RC vamzdžių ir ne mažesnio nei 2 % nuolydžiu. Kiti vamzdynai šioje gatvėje projektuojami iš 250 -1200 diametro PP vamzdžių (vamzdynų medžiaga dar tikslinama projektavimo metu).

Į projektuojamą lietaus nuotekų tinklą pajungiami ir greta gatvės esančių pastatų esantys lietvamzdžiai, bei numatomos lietaus tinklų atšakos teritorijoms, kuriose nėra lietaus tinklų.

Vamzdynus klojant atviru būdu, tranšėjos dugne paruošiamas smėlio sluoksnio  $S = 10$  cm pagrindas, ant kurio reikiamu nuolydžiu klojami nuotekų vamzdynai. Lietaus nuotekų tinkams pažymėti statomi požeminių komunikacijų ženklai. Prieš vykdant vamzdynų montavimo darbus, būtina patikslinti esamų inžinerinių tinklų altitudes.

Ten kur vamzdynai klojami uždaru būdu, bus naudojami papildomi plieniniai dėklai, kurie klojami gręžimo būdu. Į plieninius dėklus bus įtraukiami lietaus vamzdynai.

Dokumento žymuo	Lapas	Lapų	Laida
PLT25011-PP-AR	6	27	0

Prieš pradėdant vykdyti darbus, visos esamų komunikacijų bei inžinerinių tinklų altitudės turi būti tikslinamos vietoje, atliekant šurfavimą. Patikslinus altitudes, esant neatitikimams, turi būti peržiūrėti projektuojamų tinklų sprendiniai. Visi veikiančios inžineriniai tinklai, patenkantys į kasamos tranšėjos zoną, laikinai pakabinami, panaudojant plieninius vamzdžius, profilius arba rąstus. Esami inžineriniai tinklai ir komunikacijos negali būti pažeistos. Visi žemės darbai prie esamų komunikacijų ir tinklų vykdomi tik rankiniu būdu ir dalyvaujant atitinkamų žinybų atstovams. Susidūrus su planuose nepažymėtais tinklais kreiptis į žinybas, kurioms pastarieji inžineriniai tinklai priklauso.

Projektuojamų inžinerinių tinklų trasa pateikiama plane (žr. PLT25011-PP.BR-1).

## 2.2. Dangų atstatymo darbai

Įrengiant lietaus nuotekų tinklus, numatomas dangų atstatymas. Tai atliekama kito projekto (*Susisiekimo komunikacijų, Savanorių prospekto ruožo nuo Savanorių žiedo iki sankryžos su Simono Konarskio gatve, Vilniaus mieste kapitalinio remonto*) apimtyje

## 2.3. Esamų želdinių tvarkymas

Šio projekto apimtyje nenumatoma šalinti esamus želdinius.

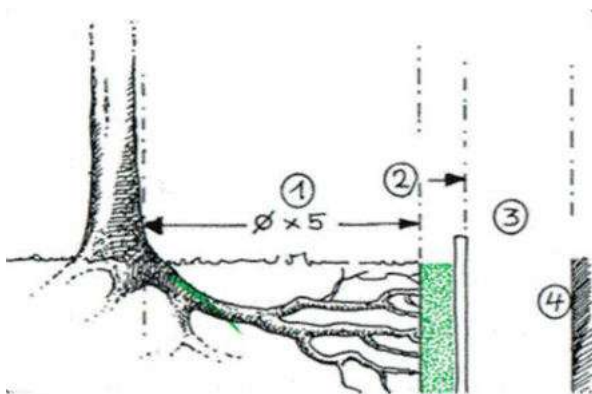
Jauni želdiniai, kurie trukdo tinklo įrengimui, yra persodinami.

### Esamų medžių šaknyso apsauga statybos darbų metu

Dažniausiai pasitaikančios miesto, o ypač miesto gatvių medžių, šaknims nepalankios sąlygos yra: šaknų nukirtimas, dirvožemio suplūkimas ir aeracijos sąlygų pabloginimas, dirvožemio lygio pakėlimas arba pažeminimas, mikroklimato pasikeitimas dėl artimiausių medžių žūties arba pašalinimo. Medžio šaknys užima ne mažesnę nei lajos projekcija plotą.

Vykstant kasimo darbams, zonas aplink želdinius rekomenduotina išskirti į tris dalis:

- 1) neliečiama zona (1 m nuo kamieno);
- 2) apsaugos zona (5× kamieno skersmens atstumas);
- 3) galima darbų zona (už apsaugos zonos).



2 pav. Apsaugos ir darbų zonos

1. Minimalus atstumas nuo kamieno (5 kamieno kaklelio skersmenys).
2. Šaknų apsaugos zona.
3. Darbo zona.
4. Pastatas, kelias, takas ir kt.

Neliečiamoje zonoje kasimo darbai nerekomenduotimi. Jei kasimas apsaugos zonoje yra būtinas, taikyti šaknų apsaugos priemones ir netaikyti mechanizuotojo kasimo. Visose zonos rekomenduotina taikyti šaknų apsaugos priemones, betranšėjines technologijas. Jeigu tranšėjų nekasti neįmanoma, jos turėtų būti neištisinės.

Medžiagų sandėliavimo ar sunkiosios technikos judėjimo keliai medžių polajuose draudžiami. Jei nėra galimybės sunkiajai technikai judėti kitais keliais, medžių polajus būtina padengti specialiais skydais ar plokštėmis ar kitomis priemonėmis, sumažinančiomis grunto suslėgimą.

Grunto kasimo vietoje pasirodžius didesnėms ne 5 cm skersmens šaknims, visus kasinėjimus su sunkiaja technika rekomenduotina nedelsiant stabdyti ir tęsti arba naudojant oro kastuvą, arba rankiniu būdu apkasant šaknis jų nepažeidžiant.

## 3. Kultūros paveldo išsaugojimo principinių sprendinių trumpas aprašymas

### 3.1. Kultūros vertybių, jų vertingųjų savybių aprašymas

Projektuojami sprendiniai, nuo sankryžos su V. Pietario ir Žemaitės g. sankryža iki sankryžos su S. Konarskio g., patenka į kultūros paveldo vizualinės apsaugos pozonį – Vilniaus senamiestį (toliau – saugoma teritorija).

Dokumento žymuo	Lapas	Lapų	Laida
PLT25011-PP-AR	7	27	0

Kultūros vertybės, jų vertingųjų savybių pobūdis ir vertingosios savybės, aprašomos vadovaujantis *Kultūros vertybių registru*:

**4 lentelė. Duomenys apie kultūros paveldo teritoriją**

Unikalus objekto kodas	16073
Pilnas pavadinimas	Vilniaus senamiestis
Adresas	Vilniaus miesto sav., Vilniaus m.,
Registravimo registre data	1993-05-21
Statusas	Paminklas
Objekto reikšmingumo lygmuo	Nacionalinis
Rūšis	Nekilnojamas
Teritorijos	KVR objektas: 3520855.00 kv. m Vizualinės apsaugos pozonis: 19122400.00 kv. m

Vertingųjų savybių pobūdis: Archeologinis (lemiantis reikšmingumą); Architektūrinis (lemiantis reikšmingumą svarbus); Inžinerinis (lemiantis reikšmingumą retas); Istorinis (lemiantis reikšmingumą unikalus); Kraštovaizdis; Memorialinis (lemiantis reikšmingumą unikalus); Urbanistinis (lemiantis reikšmingumą unikalus); Želdynų (lemiantis reikšmingumą svarbus).

**3.2. Kultūros paveldo vertingosios savybės**

7.2.1.1. planinės struktūros tipas - sudėtinis: senamiesčio teritorijoje išskirtos 10 zonų - Vilniaus pilių teritorija, Vilniaus senamiesčio centrinė dalis - miesto gynybinės sienos ribose, ir istorinių priemiesčių - Totorių-Lukiškių, Vingrių, Rūdininkų-Aštriojo galo, Subačiaus-Paplaujos, Bernardinų sodo teritorijos, Užupio, Antakalnio P dalies, sudarytos iš Sluškų-Antakalnio ir Antakalnio priemiesčių - zonos su joms būdinga planine struktūra; istorinio branduolio - II senamiesčio zonos „Miesto“ planinė struktūra - radialinė-žiedinė; III A zonos „Totorių-Lukiškių priemiesčio“ - mišri: reguliari su neregulios planinės struktūros fragmentais; kituose istoriniuose priemiesčiuose: „Vingrių priemiestyje“ - III B zona, „Rūdininkų-Aštriojo galo priemiestyje“ - III C zona, „Subačiaus-Paplaujos priemiestyje“ - III D1 zona - neregulios planinė struktūra; III E1 zonoje „Užupio priemiestyje“ planinės struktūros tipas - radialinis (-; -; žr. priedą Nr. 22; IKONOGR Nr. 1-13, 15-18, 35-37; BR Nr. 2; TRP; 2013 m.);

7.2.1.2. planinės struktūros tinklas - sudėtinis: II senamiesčio zonos „Miesto“ - radialinis žiedinis planinės struktūros tinklas; III A zonos „Totorių-Lukiškių priemiesčio“ reguliarus tinklas su į Š ir į P nuo Gedimino pr. išlikusiais XV-XVIII a. neregulios planinės struktūros fragmentais - Tilto, Totorių gatvėmis; III B, III C, III D1 zonų: „Vingrių priemiesčio“, „Rūdininkų-Aštriojo galo priemiesčio“ - nereguliarus tinklas su reguliariai suplanuota Teatro g. III B zonoje bei zonos V, PV ribų Mindaugo, Naugarduko gatvėmis; III E1 zonos „Užupio priemiesčio“- radialinis tinklas (-; -; žr. priedą Nr. 22; IKONOGR Nr. 3-17; BR Nr. 2; TRP; 2013 m.);

7.2.1.3. kvartalai - istorinių gatvių suformuoti kvartalai: I zona „Vilniaus pilių valstybinis kultūrinis rezervatas“ - kvartalai: Nr. 19A, 73B; II zona „Miestas“ - kvartalai: Nr. 14, 17, 18, 20A, 21, 22, 23, 24, 25, 26, 27, 28A, 28B, 29, 30, 31, 32, 33, 34, 35, 36, 37, 38, 39A, 39B, 40, 41, 42, 43, 44, 45, 46, 47, 48, 49, 50, 51, 52, 53, 54, 55, 56, 57, 58, 59, 60, 61, 62, 67B; III A zona „Totorių-Lukiškių priemiestis“ - kvartalai: Nr. 1, 2, 3, 4, 5, 6, 7, 8, 9A, 9B, 10, 11A, 11B, 12, 13, 15, 16; III B zona „Vingrių priemiestis“ - kvartalai: Nr. 87, 88A, 88B, 89, 90, 91, 92A, 92B, 93A, 93B, 94, 95; III C zona „Rūdininkų-Aštriojo galo priemiestis“ - kvartalai: Nr. 63, 64, 65, 77, 78, 79, 80, 81, 82, 83, 84, 85, 86; III D1 zona „Subačiaus-Paplaujos priemiestis“ - kvartalai: Nr. 66, 67, 68, 76, 96, 97A, 97B, 98, 99; III D2 zona „Bernardinų sodas“ - kvartalai: Nr. 19B, 20B; III D3 zona „Antakalnio priemiestis“ - kvartalo Nr. 73B siaurinė dalis; III E1 zona „Užupio priemiestis“ - kvartalai: Nr. 69A, 69B, 70A, 70B, 71, 72, 73A, 75A, 75B; III E2 zona „Sluškų-Antakalnio priemiestis“ - kvartalas Nr. 74 (III D1 zonos kvartalai: Nr. 67A, 68, 96, 99 ribojami naujai nutiestos Maironio g. PR atkarpos; -; žr. priedą Nr. 22; TRP; 2013 m.);

7.2.1.4. valdos (posesijos) - istorinių valdų ribos (-; -; žr. priedą Nr. 22; TRP; BR Nr. 4; 2013, 2023 m.);

7.2.1.5. keliai, gatvės, aikštės, įvažiavimai, pravažiavimai, takai, jų tipai, trasos, dangos - gatvių trasos: Pilies, Didžiosios, Aušros Vartų (u.k. 10353), Trakų, Dominikonų, Šv. Jono, Subačiaus, Vokiečių g. PV pusės, Universiteto, S. Daukanto, S. Skapo, Šv. Ignoto, Stiklių, Švarco, Gaono, Žydu, M. Antokolskio, Benediktinių, Šventaragio, B. Radvilaitės, Bernardinų, Šiltadaržio, Šv. Mykolo, Literatų, A. Volano, Rusų, Maironio g. Š atkarpos iki sankryžos su Išganytojo ir Užupio gatvėmis, Išganytojo, Latako, Bokšto, Savičiaus, Augustijonų, Šv. Kazimiero g. PV atkarpos iki pastato Šv. Kazimiero g. Nr. 9, Rūdninkų, Arklių, Karmelitų, Visų Šventųjų, Ligoninės, Etmonų, Pasažo skersgatvio, Bazilijonų, Šv. Dvasios, M. Daukšos, Šv. Mikalojaus, Žemaitijos, Dysnos, Ašmenos, Mėsinių, Šiaulių, Kėdainių, Pranciškonų, Lydos, Klaipėdos, Pylimo, Jogailos, Vilniaus, Tilto, Gedimino prospekto, Radvilų, K. Sirvydo, Šv. Jurgio g., Totorių, Labdarių, Odminių, Islandijos, Palangos, Liejyklos, L. Stuokos-Gucevičiaus, T. Vrublevskio, Žygimantų, Arsenalo, T. Kosciuškos, K. Škirpos al. Š atkarpos iki pastato B. Radvilaitės g. Nr. 8, Malūnų, Užupio, Polocko, Krivių (išskyrus Šv. Mikalojaus g. Š atkarpą ties sankryža su Pranciškonų g., Krivių g. sankryžą su Olandų g.; -; TRP 26-45 lap.; IKONOGR Nr. 1-17, 36, 37, 42, 45; BR Nr. 1, 2; FF Nr. 1.2, 3, 2.1-3, 8, 9, 3.3-6, 4.1-6, 9, 10, 5.1-5, 9, 10, 6.1, 2, 7.2, 8.2, 4, 6, 7, 9, 10, 9B.2, 10.1-3, 6, 11A.1, 3, 6-8, 11B.1, 2, 12.1-4, 8, 13.1, 3, 4, 14.1-7, 15.1, 4, 6, 16.1, 3, 7, 9, 17.1, 5, 7, 18.1-4, 8, 9, 19A.5, 7, 21.1, 5, 6, 8, 9-12, 22.3-5, 7, 8, 11, 23.1, 3-5, 7-14, 24.11-14, 25.1, 22-26, 26.1, 4, 6, 7, 27.1, 8-10, 12, 28A.1-2, 4-6, 8-9, 28B.1-5, 29.1-3, 6-7, 30.1-2, 4-6, 31.2, 5-7, 9-14, 32.1, 5, 7, 33.2, 34.1, 4-6, 8, 9, 35.1, 6-8, 10-13, 16-18, 36.1, 3-8, 15, 17, 19-21, 37.1-3, 7, 9, 38.1, 2, 5-17, 39A.1-11, 13, 41.1-2, 4-5, 42.1-5, 7-9, 43. 1-5, 7-9, 11, 13-22, 25, 27, 44.1-5, 45.1-3, 5-6, 46.1-9, 48.2-4, 7-12,

Dokumento žymuo	Lapas	Lapų	Laida
PLT25011-PP-AR	8	27	0

49.1-3, 5-8, 13, 50.1-7, 9-19, 51.1, 2, 4, 5, 52.2, 53.2-7, 54.3, 6-11, 55.3-5, 57.1-6, 8, 58.1-9, 59.1-3, 5, 60.1, 2, 4, 5, 61.3, 4, 8-10, 62.1-7, 63.1, 4, 6-9, 64.4, 65.1, 3-6, 8, 66.2, 6, 67.2-3, 5, 7, 69A.2-4, 70.5, 7, 8, 11-13, 15, 17, 18, 22, 71.2-7, 72.3, 4, 8-13, 18-20, 73A.3, 4, 6, 9, 15, 16, 21, 22, 73B.2-6, 74.1, 2, 76.1-3, 77.1, 2, 78.1, 7-9, 79.1-3, 5, 7, 8, 10, 12, 82.14, 87.4; 2011 m.); **Paupio, Aukštaičių g. R atkarpos iki sankryžos su Paupio g., Baltojo skersgatvio, Vingrių, Šaltinių g. V atkarpos, Naugarduko, Mindaugo, K. Kalinausko, J. Basanavičiaus, Teatro, Plačiosios, Kruopų, Šv. Stepono, Gėlių, Sodų, V. Šopeno, Raugyklos, Aguonų, Kauno, Punsko, A. Strazdelio, K. Vanagėlio, Rasų, Lapų g. ŠV atkarpos, Geležinkelio g., skersgatvio tarp Vingrių ir Pylimo gatvių, P įvažiavimo į kvartalą Nr. 9, kvartalo Nr. 98 vidaus gatvelės, P įsijungiančios į Kūdrų g., trasos** (Rasų g. Š atkarpa atkirsta Žiupronių gatvės, Senamiesčio apibrėžta teritorija; -; TRP 26-45 lap.; IKONOGR Nr. 1-17; BR Nr. 1, 2; FF Nr. 9A.5, 9B.1, 63.1, 2, 64.1, 4-6, 65.9, 11, 66.3, 69B.3-6, 75A. 4-7, 76.5, 6, 77.4-7, 9, 12, 78.2, 3, 79.6, 7, 80.7-11, 81.1-6, 82.1-7, 21, 23, 83.1, 2, 84.5-9, 12-14, 85.5, 6, 86.1-4, 87.7-10, 88A. 1, 2, 5, 6, 89.1-3, 7-9, 90.1, 91.1, 92A.1, 3, 4, 93B.1-4, 94.1-5, 95.4-6, 96.2-5, 97.2-6, 98.1, 3; 2013 m.); **gatvių dangos: akmens trinkelių grindinys Vokiečių, Trakų, Dominikonų, Arsenalo gatvėse, T. Vrublevskio g. ŠR atkarpoje nuo sankryžos su Arsenalo ir Žygimantų gatvėmis iki namo T. Vrublevskio g. Nr. 4, Šventaragio g. PR atkarpoje tarp Pilies g. ir Gedimino pr., Pylimo g. PR atkarpoje iki sankryžos su Gėlių g., Bazilijonų g. V atkarpoje nuo sankryžos su Pylimo g. iki pastato Bazilijonų g. Nr. 3, Pylimo g. PV pusės aikštę ribojančiose Šv. Stepono, Raugyklos gatvėse ir aikštės PV kraštinėje, J. Basanavičiaus g. R atkarpoje nuo sankryžos su Pylimo g. iki sankryžos su Teatro g., Šv. Jurgio g. PV atkarpoje nuo sankryžos su Gedimino pr. iki sankryžos su K. Sirvydo g., T. Vrublevskio ir Žygimantų gatvių sankryžoje, V. Kudirkos a. iš R ribojančioje gatvėje, Odminių g. ir Gedimino pr. sankryžoje** (Senamiesčio apibrėžta teritorija; būklė patenkinama; BR Nr. 1; TRP 1-15; FF Nr. 2.2, 3.8, 4.1, 5.10, 8.4, 11B.6, 12.3, 7, 8, 18.12, 19A.5, 27.1, 28A.2-3, 5, 30.1-2, 31.2, 5, 7, 32.6, 35.8, 53.4, 5, 79.1, 2, 6, 7, 12, 82.13, 86.12, 92A.1, 4, 93B.4, 94.2; 2011 m.); **klinkerio grindinys Šiltadaržio, Bernardinų, Šv. Mykolo, Lydos, Šv. Mikalojaus, Šv. Jono, Universiteto, S. Skapo gatvėse, Pranciškonų ir Šv. Mikalojaus gatvių sankryžoje** (Senamiesčio apibrėžta teritorija; būklė patenkinama; TRP 16-23; BR Nr. 1; FF Nr. 18.4, 21.1, 3-9, 22.3-11, 23.7-12, 15-18, 24.35, 30.4, 31.13, 37.7, 38.15-16, 62.5-6; 2013 m.); **lauko akmenų grindinys Rusų, Malūnų, Šv. Dvasios, Geležinkelio gatvėse, Augustijonų g. Š atkarpoje nuo sankryžos su Savičiaus g. iki pastato Augustijonų g. Nr. 3, Bokšto g. atkarpoje nuo sankryžos su Savičiaus g. iki pastato Bokšto g. Nr. 14, Ligoninės g. PR atkarpoje nuo pastato Ligoninės g. Nr. 3 iki sankryžos su Mėsinių g., Arklių g. Š atkarpoje tarp Didžiosios ir Etmonų gatvių, Lapų g. Š atkarpoje nuo sankryžos su M. Daukšos g., buv. Rasų g. Š atkarpoje tarp Subačiaus ir Žiupronių gatvių, aikštėje Pylimo, Raugyklos ir Šv. Stepono gatvių sankirtoje** (Senamiesčio apibrėžta teritorija; būklė patenkinama; TRP 24-34; BR Nr. 1; FF Nr. 18.4, 24.35, 36.22, 39A.1, 3, 42.5-7; 44.2-3, 45.2-3, 5, 46.6-7, 51.4, 5, 57.6, 8, 58.5, 63.6, 65.11, 71.2-3, 77.4-6, 8, 9, 78.2-4, 86.12, 14; 2013 m.); **akmens trinkelių grindinio fragmentai Vilniaus g. sankryžose su Labdarių, Islandijos, Liejyklos, Benediktinių, Klaipėdos gatvėmis, Vilniaus g. atkarpoje nuo sankryžos su Vokiečių, Trakų ir Dominikonų gatvėmis iki pastato Vilniaus g. Nr. 45** (Senamiesčio apibrėžta teritorija; būklė patenkinama; TRP 71; FF Nr. 8.4, 12.3, 7, 8; 2013 m.); **kiemų dangos: lauko akmenų grindinys pastato Vingrių g. Nr. 15 tarpvietėje bei kieme** (Senamiesčio apibrėžta teritorija; būklė patenkinama; TRP 37; FF Nr. 93A.8; 2013, 2023 m.); **lauko akmenų grindinys pastatų Šv. Mykolo g. Nr. 4, Totorių g. Nr. 21, Vingrių g. Nr. 17 kiemuose** (Senamiesčio apibrėžta teritorija; būklė patenkinama; TRP 38, 41, 42; FF Nr. 12.11, 23.19, 93A.9; 2013, 2023 m.); **lauko akmenų grindinio fragmentai pastatų kiemuose: Šiltadaržio g. Nr. 4, Šv. Mykolo g. Nr. 12, Užupio g. Nr. 16, Nr. 20, Nr. 23, Paupio g. Nr. 14, Polocko g. Nr. 11, Nr. 14, Trakų g. Nr. 12, Totorių g. Nr. 19, Olandų g. Nr. 21** (Senamiesčio apibrėžta teritorija; būklė patenkinama; TRP 43, 44, 46-51, 54, 56, 57; FF Nr. 12.12, 21.13, 23.20, 21, 28A.11, 70.23, 29, 30, 72.25, 26, 73B.12, 75A.10; 2013, 2023 m.); **lauko akmenų grindinys pastato Tilto g. Nr. 19 tarpvietėje** (Senamiesčio apibrėžta teritorija; būklė patenkinama; TRP 58; FF Nr. 1.9; 2013 m.); **pastato Totorių g. Nr. 18 kiemo lauko akmenų grindinio fragmentai ir tarpvietės lauko akmenų grindinys** (Senamiesčio apibrėžta teritorija; būklė patenkinama; TRP 60; FF Nr. 11A.11; 2013, 2023 m.); **lauko akmenų grindinio tipas Švarco, Mėsinių gatvėse, Ašmenos g. R atkarpoje iki sankryžos su Dysnos g., skersgatvyje tarp Maironio ir Kūdrų gatvių** (Senamiesčio apibrėžta teritorija; būklė gera; TRP 62-65; BR Nr. 1; FF Nr. 36.22, 55.5, 60.2, 3, 61.10, 98.3; 2013 m.); **lauko akmenų grindinio fragmentų tipas Totorių g., Vingrių g. Š atkarpoje ties sankirta su Vingrių skg.** (Senamiesčio apibrėžta teritorija; -; žr. priedą Nr. 18; TRP 35, 99; FF Nr. 26.1; 2013, 2021 m.); **lauko akmenų grindinio tipas pastatų kiemuose: Aušros Vartų g. Nr. 9, Odminių g. Nr. 8** (-; būklė gera; TRP 66-67; FF Nr. 11A.9, 50.22; 2013 m.); **įvažiavimo į Žygimantų g. Nr. 12, 12A kiemą lauko akmenų grindinio tipas** (-; didesnė dalis grindinio išardyta, išlikęs grindinio fragmentas tik valdos Š dalyje; žr. 15.97 ir priedą Nr. 16; TRP 55; TRP 26, 63 lap.; FF Nr. 1.8; 2013, 2021 m.); **akmens dangos tipas Pilies, Didžiojoje, Gaono, Vilniaus gatvėse, Islandijos g. PR atkarpoje nuo sankryžos su Vilniaus g. iki namo Islandijos g. Nr. 2, Aušros Vartų g. atkarpoje nuo sankryžos su Didžiąja g. iki pastato Aušros Vartų g. Nr. 4, aikštėje Pilies, Didžiosios, Bokšto gatvių sankirtoje, Rotušės aikštėje, Didžiosios ir Subačiaus gatvių sankryžoje, T. Vrublevskio g. PV atkarpoje nuo sankryžos su Tilto g. iki namo T. Vrublevskio g. Nr. 6, Šventaragio g. Š atkarpoje tarp Tilto g. ir Gedimino pr., T. Vrublevskio ir Tilto gatvių sankryžoje, Pylimo g. atkarpoje tarp Gėlių ir Rūdinkų gatvių** (Senamiesčio apibrėžta teritorija; būklė patenkinama; TRP 5-7; 68-75; BR Nr. 1; FF Nr. 2.3, 6, 4.3, 5.1-3, 8.4, 5, 8, 12.8, 13.4, 14.4, 15.6, 18.16, 22.1, 23.1-5, 28A.7, 36.8, 10, 21, 22, 38.1-7, 42.1, 2, 3, 43.1, 2, 4, 5, 49.1, 50.14, 51.1, 53.2; 2023 m.); **vienalyčių vienspalvių akmens trinkelių grindinio tipas Gedimino pr. bei Gedimino pr. sankryžose su Jogailos, Vilniaus, K. Sirvydo, Totorių, Odminių gatvėmis** (Senamiesčio apibrėžta teritorija; būklė patenkinama, gera; TRP 76; BR Nr. 1; FF Nr. 5.4, 9, 6.1-3, 7.1, 2, 8.1, 2, 9B.3, 10.1, 2; 2013, 2023 m.); **funkcinė įranga: Trakų g. pėsčiųjų perėja ties sankryža su Pylimo g. žymintys apskriti metaliniai elementai** (-; būklė patenkinama; TRP 78; TRP 35, 64 lap.; FF Nr. 0.26, 27; 2016 m.); **betoninis skelbimų stulpas**

Dokumento žymuo	Lapas	Lapų	Laida
PLT25011-PP-AR	9	27	0

**Maironio g.** (-; būklė patenkinama; TRP 79; TRP 33, 64 lap.; FF Nr. 0.28; 2016 m.); **tvorelė iš arklinio tramvajaus bėgių Maironio g.** (-; būklė patenkinama; TRP 80; TRP 33, 36, 64 lap.; FF Nr. 0.29, 30; 2016 m.); **XIX a. pab.-XX a. pr. tvora Šiltadaržio g. R pusėje, iš V ribojanti Šiltadaržio g. 6 valdą** (manoma, kad tvora tęsiasi iki namo Šiltadaržio g. 4A; numanomas tvoros Š galas prie namo Šiltadaržio g. 4A netyrinėtas, tvoros P atkarpoje buvę varteliai su arkine sąrama ir spyna XX a. II p. buvo susiaurinti, suformuojant lygią sąramą, varteliai tvoros Š atkarpoje įrengti XX a. II p., prie tvoros iš kiemo pusės XX a. II p. pristatytas transformatorinės pastatos Šiltadaržio g. 6; žr. priedą Nr. 20; TRP 100; TRP 33, 64 lap.; FF Nr. 21.6, 8; 2021 m.); **metaliniai, dalis inkrustuoti tašytais lauko akmenimis, inžinerinių tinklų šulinių dangčiai: B. Radvilaitės g. - 2 vnt., Šiltadaržio g. - 3 vnt., Maironio g. - 2 vnt., Bernardinų g. - 8 vnt., Šv. Mykolo g. - 5 vnt., Pilies g. - 3 vnt., Literatų g. - 2 vnt., Skapo g. - 4 vnt., Šv. Universiteto g. - 2 vnt., Jono g. - 3 vnt., Švarco g. - 2 vnt., Dominikonų g. - 2 vnt., Šv. Ignoto g. - 1 vnt., M. Antokolskio g. - 3 vnt., Vokiečių g. - 2 vnt. Trakų g. - 3 vnt., Kėdainių g. - 4 vnt., Lydos g. - 2 vnt., Pranciškonų g. - 5 vnt., Šv. Mikalojaus g. - 2 vnt., Mėsinių g. - 2 vnt., Rūdininkų g. - 2 vnt., Šv. Kazimiero g. - 4 vnt., Augustijonų g. - 3 vnt., Bokšto g. - 1 vnt., Strazdelio g. - 2 vnt., Šv. Dvasios g. - 1 vnt., Aušros Vartų g. - 1 vnt., Baziljonų g. - 3 vnt., Pylimo g. - 10 vnt., Klaipėdos g. - 1 vnt., Vilniaus g. - 6 vnt., Liejyklos g. - 4 vnt., Totorių g. - 5 vnt., Palangos g. - 2 vnt., Islandijos g. - 1 vnt., Jogailos g. - 1 vnt., Odminių g. - 1 vnt., Šv. Jurgio g. - 2 vnt., Vingrių g. - 5 vnt., Plačioji g. - 3 vnt., Kruopų g. - 3 vnt., Šv. Stepono g. - 4 vnt., Sodų g. - 4 vnt., Lapų g. - 2 vnt., M. Daukšos g. - 4 vnt., Vanagėlio g. - 1 vnt., Subačiaus g. - 1 vnt., Aukštaičių g. - 1 vnt., Paupio g. - 11 vnt., Užupio g. - 1 vnt., Polocko g. - 1 vnt., Baltajame skg. - 2 vnt., Kosciuškos g. - 1 vnt.** (-; būklė patenkinama; žr. Priedą Nr. 8; TRP 83-86 lap; 2016-2017 m.); **Kiaulių skersgatvio V atkarpos vieta kvartalo Nr. 1 V dalyje** (2018 m. detaliųjų archeologinių tyrimų metu Žygimantų g. 12, 12A valdoje aptiktos XVII ?-XVIII a. Kiaulių skersgatvio, suplūtko iš smulkių akmenų ir griuvenų, liekanos: grindinio, aptikto 1,1 m gylyje valdos ŠV dalyje, plotis Š-P kryptimi 2,4 m, fragmento valdos ŠR kampe plotis 4,2 m, ilgis 4,75 m, atkastas 1,2 m gylyje nuo dabartinio kiemo paviršiaus, į R nuo Š prieangio fiksuoto grindinio iš smulkių akmenukų fragmentas - 1,6x2,7 m dydžio; aptiktų liekanų būklė bloga; žr. 15.86, 15.90, 15.97, priedus Nr. 10, 12, 16, priedo Nr. 11, 9 lap.; TRP 98; TRP 26, 64 lap.; 2018, 2021 m.); **XVIII a. lauko akmenų grindinio su lietaus nuotekų lataku, orientuotu ŠV-PR kryptimi, fragmentai valdos Sodų g. 12, 14 V dalyje** (-; grindinys praardytas XX a. pr., įrengiant toje vietoje iki XX a. 9 deš. pab. stovėjusio pastato Š priestato pamatus; žr. 15.94, 95, 100, priedus Nr. 14, 15, 19; TRP 95-97; TRP 64 lap.; 2019, 2021 m.);

7.2.1.6. vietai reikšmingo buvusio užstatymo ar jo dalių vietos - **neišlikusio perimetrinio užstatymo vietos: II senamiesčio zonoje „Mieste“ kvartale Nr. 56, kvartalų Nr. 27, 32, 33, 34, 50, 55 PV dalyse, kvartalo Nr. 37 PV, PR dalyse, kvartalo Nr. 61 PV dalyje** (kvartale Nr. 32 stovėjo Vilniaus Didžioji sinagoga, kurios liekanos įrašytos į Kultūros vertybių registrą, u.k. 41887, buvusio reikšmingo užstatymo vietos, kurios po 1940 m. buvo užstatytos pastatais, vertingosiomis Vilniaus senamiesčio savybėmis nenustatomos ir TRP nežymimos; -; TRP 35, 36, 38, 39, 42 lap.; IKONOGR Nr. 5-7, 16, 18, 36, 37; BR Nr. 2; 2013, 2023 m.); **III C zonoje „Rūdininkų-Aštriojo galo priemiestyje“ kvartalo Nr. 79 ŠR dalyje** (buvusio reikšmingo užstatymo vietos, kurios po 1940 m. buvo užstatytos pastatais, vertingosiomis Vilniaus senamiesčio savybėmis nenustatomos ir TRP nežymimos; -; TRP 42, 45 lap.; IKONOGR Nr. 5-7, 16; BR Nr. 2; 2013, 2023 m.); **III D1 zonoje „Subačiaus-Paplaujos priemiestyje“ kvartalo Nr. 98 Š, P dalyse** (buvusio reikšmingo užstatymo vietos, kurios po 1940 m. buvo užstatytos pastatais, vertingosiomis Vilniaus senamiesčio savybėmis nenustatomos ir TRP nežymimos; -; TRP 36, 39 lap.; IKONOGR Nr. 5-7, 16; BR Nr. 2; 2013, 2023 m.); **III E1 zonoje „Užupio priemiestyje“ kvartalo Nr. 70 centrinėje dalyje** (buvusio reikšmingo užstatymo vietos, kurios po 1940 m. buvo užstatytos pastatais, vertingosiomis Vilniaus senamiesčio savybėmis nenustatomos ir TRP nežymimos; -; TRP 37 lap.; IKONOGR Nr. 5-7, 16; BR Nr. 2; 2013, 2023 m.); **neišlikusio perimetrinio ir sodybinio užstatymo vietos: III D1 zonoje „Subačiaus-Paplaujos priemiestyje“ kvartale Nr. 99, kvartalo Nr. 68B V dalyje** (-; -; TRP 36, 39 lap.; IKONOGR Nr. 5-7, 16; BR Nr. 2; 2013, 2023 m.); **Šv. Juozapo bažnyčios ir basųjų karmeličių vienuolyno vieta kvartalo Nr. 52 PR dalyje** (Šv. Juozapo bažnyčia įsteigta 1638 m. LDK pakanclerio Stepono Paco, baigta statyti ir pašventinta 1692 m., vienuolynas ir bažnyčia buvo uždaryti 1865 m., o 1877 m. nugriauti iki pamatų; -; TRP 42 lap; IKONOGR Nr. 5-7, 16-18; BR Nr. 2; 2013, 2023 m.); **senosios reformatų bažnyčios vieta kvartale Nr. 94** (po žeme išlikusios spėjamos bažnyčios XVI a. pr.-XVII a. II p. pamato ir sienų akmenų-keraminių plytų mūro liekanos, bažnyčia nusiaubta 1682.04.02; -; žr. 15.104, 105; TRP 115, TRP 35, 64 lap.; 2023 m.); **trijų namų valdoje Žygimantų g. Nr. 12, 12A rūsijų liekanos: pirmo namo XIX a. I ketv.-XIX a. II p. rūsio keraminių plytų mūro sienos, keraminių plytų grindų fragmentai** (išskyrus XX a. II p. įrengtą rūsio ŠR patalpą, išlikusi įėjimo į rūsį vieta, rūsio centrinės dalies grindys 15 cm žemiau betoninių grindų; cilindrinis skliautas neišlikęs, rūsio sienos apardytos; žr. 15.86, 15.89, 15.90, 15.97, priedus Nr. 9, 10, 11, 12, 16; TRP 81; TRP 26, 64 lap.; IKONOGR Nr. 63-73, 75-82, 84-88, 91, 94-106; 2018, 2021 m.); **antro namo XVIII a. IV ketv.-XX a. I p. rūsio lauko akmenų-keraminių plytų mūro sienos su švieslangių fragmentais, keraminių plytų grindų liekanos, keraminių plytų mūro cilindrinio skliauto fragmentas, lauko akmenų-keraminių plytų mūro sienos su arkomis fragmentas prie rūsio R sienos** (prie rūsio R sienos esantis sienos fragmentas - neišlikusios rūsio laiptinės P siena, laiptinės, formuotos ties rūsio R siena, liekanos atidengtos 2023 m. archeologinių tyrimų metu, laiptinė, statyta kartu su rūsio XVIII a. IV ketv., savo funkcinę paskirtį greičiausiai prarado XIX a. I ketv.-XIX a. II p., kuomet šioje sklypo dalyje vyko perstatymai; rūsio sienos apardytos; žr. 15.86, 15.89, 15.90, 15.97, 15.107, 15.108, priedus Nr. 9, 10, 11, 12, 16; TRP 82; TRP 26, 64 lap.; IKONOGR Nr. 63-69, 71-74, 77, 80-82, 84, 85, 87-93, 107-114; 2018, 2021, 2024 m.); **trečio namo XIX a. I ketv.-XX a. I p. rūsio keraminių plytų mūro sienos su išlikusia cilindrinio skliauto dalimi, segmentinių sąramų 6 nišomis, jų liekanomis, „eglude“ dėtos keraminių plytų rūsio grindys** (-; rūsio sienos dalinai apirusios, dvi nišos užmūrytos gelsvomis plytomis,

Dokumento žymuo	Lapas	Lapų	Laida
PLT25011-PP-AR	10	27	0

dvi - apardytos, grindų būklė gera; žr. 15.86, 15.89, 15.90, 15.97, priedus Nr. 9, 10, 11, 12, 16; TRP 83; TRP 26, 64 lap.; IKONOGR Nr. 61-74, 84, 92, 93, 115-128; 2018, 2021 m.); **kiemo pastato Vilniaus g. Nr. 29 liekanos: XVIII a. pab., XX a. I p. lauko akmenų-keraminių plytų mūro pamatas, rūsio, I a. keraminių plytų mūro kapitalinės sienos, dviejų I a. segmentinių sąramų langų vietos** (žr. 15.92, 15.93, priedą Nr. 13; būklė patenkinama; TRP 93; IKONOGR Nr. 5-7, 17; 2019 m.); **1829-1835 m. laikotarpio pastato valdoje Sodų g. Nr. 12, 14 mūrų liekanos: lauko akmenų-keraminių plytų mūro arkiniai pamatai su keraminių plytų-pavienių lauko akmenų mūro rūsio sienomis, jų liekanomis, išorinėje Š pusėje sutvirtintomis kontraforsu, rūsio durų angos, švieslangių angos, jų liekanos, švieslangio rūsio P sienoje priedubės, formuotos iš pusės plytos storio mūro, fragmentas, stačiakampės pleištinųjų sąramų nišos su buvusių lentynų žymėmis, keraminių plytų skliautų su liunetėmis, gurtais ir be jų liekanos, arkados, prilaikiusios rūsio skliautus bei laiptinės, vedusios iš rūsio P patalpos į I a., liekanos, I a. sienų liekanos su langų angų žymėmis, durų angos fragmentu, išlikę fasadinio ir interjero tinko bei šildymo sistemos fragmentai** (pastatas statytas dviem etapais, kuriuos skiria nedidelis laiko tarpas: pirmame etape sumūryta P, lygiagrečiai gatvei stovėjusi, dalis, antrame etape pastatas išplėstas į Š pusę, įgavo „L“ raidės formos planą, manoma, kad valda buvo susijusi su vienos ryškiausių XIX a. asmenybių, garsaus sodininko, gėlininko, bitininko, mokslinės sodininkystės pradininko Lietuvoje Juozapo Strumilos, 1774-1847, sodu, įsteigtu 1811 m., greičiausiai šalia pastato yra buvusios šiltysvės, kurias primena dvejios stačiakampės struktūros, sumūrytos iš XIX a. pr. pusės plytos storio mūro; pastato P galas neišlikęs; žr. 15.94, 95, 100, priedus Nr. 14, 15, 19; TRP 94; TRP 44, 64 lap.; FF Nr. 80.14-16; 2019, 2021 m.); **XVII a. II p.-XVIII a. I p. akmenų krosnies liekanos Aguonų g. 22, Kruopų g. 11 valdose** (atidengtos 2022 m. vykdytu archeologinių tyrimų metu, išorinės sienos mūrytos iš akmenų ir keraminių plytų, rįštų molio skiediniu, krosnies ilgis - apie 5,2 m, plotis - 2,85-3,0 m, išlikęs aukštis - apie 2,3 m, krosnis sudaryta iš degimo kameros R dalyje, kur virš išlikusios pakuros perdangos sukrauta akmenų krūsnis, virš kurios - ją dengusio plytų kiauto liekanos, ir priekrosnio V dalyje, krosnies Š ir P sienose - karšto oro nukreipimo kanalai; pakura iš priekrosnio pusės neatkasta, krosnis nepilnai išlikusi; žr. 15.102, 103, priedą Nr. 21; TRP 101; TRP 101; TRP 41, 64 lap.; 2023 m.); **vizičių vienuolyno sodo tvoros liekanos kvartalo Nr. 66 ŠR dalyje ant Išganytojo kalvos Subačiaus g.** (1756 m. vienuolynas nuo gatvės atskirtas aukšta mūrine tvora su dvejais vartais; būklė bloga; TRP 102, TRP 40, 43, 64 lap.; FF Nr. 66.7; 2023);

7.2.1.7. gamtiniai elementai - kylantis į P pusę reljefas su erozinių Vilniaus kalvynų fragmentais - Pilies kalnu ir Altarija - atskirtais siauro Vilnios upės slėnio senamiesčio ŠR dalyje - I, III D3 zonose, su Neries, Vilnios upių terasinių pakopų fragmentais senamiesčio centrinėje, ŠV, Š dalyse - II, III A, III E2 zonose, ryškia terasine pakopa bei jos šlaitu, juosiančiu senamiestį iš PV pusės III B, III C zonose, su Vilnios slėnio terasų šlaitais, pakopomis, prievagininiais šlaitais senamiesčio R, PR dalyje - III D1, III D2, III E1 zonose (neištirta; -; FF Nr. 0.1-18, 2.1, 12.1, 19A. 1, 2, 8, 20B.2, 5, 66.1, 6, 7, 67.1, 68.1-3, 69B.2, 73A.1, 5, 7-10, 19-22, 73B.1, 6, 77.8, 9, 78.6, 7, 80.3, 83.10, 88B.4, 5, 7, 93A.4, 96.1, 98.1-3, 99.1, 2; 2013 m.); **hidrografinis tinklas: Vilnios upės, kertančios senamiestį R dalyje, vaga, slėnis** (-; -; TRP; IKONOGR Nr. 5-16, 18, 31, 36; FF Nr. 20B.5, 69B.2; 2013 m.); **Neries upės kranto, ribojančio senamiestį iš Š pusės, linija** (-; -; TRP; IKONOGR Nr. 3-16, 24, 30, 33, 36, 37, 38, 40, 41; FF Nr. 0.1-4; 2013 m.); **Misionierių sodo, vad. Kūdrų parku, tvenkiniai senamiesčio PR dalyje - III D1 zonoje** (-; -; TRP; FF Nr. 68.5, 6; 2013 m.); **XVI a. - XIX a. pab. Vilniaus kanalizacijos sistema, sudaryta iš dengtų skliautais molio plytų mūro kanalų su šuliniais** (2024 m. archeologinių tyrimų metu Pastato u. k. 16901, Vilniaus g. 37, kieme atidengtos Kačergos upelio mūrinio kanalo, įrengto tarp 1825 ir 1834 m., liekanos; -; TRP; žr. Pastato u. k. 16901 vertingąsias savybes ir 15.109, 15.110; IKONOGR Nr. 14, 47-49; FF Nr. 0.23-25; 2013, 2024 m.); **Vingrių, Aušros vartų, Žiupronių-Misionierių šaltiniai** (buv. Vingrių šaltinių vanduo suteka į miesto drenažo sistemą, Kačergos upelis, kurį maitino Aušros vartų šaltinių vandenys XIX a. pab. nukanalizuotas, Vilnios slėnio šlaitas, kur kadaise ištekėjo Žiupronių-Misionierių šaltiniai, nudrenuotas, šalia šlaite įrengtų laiptų teka šaltinėliai, kurių tekė nužymėta akmenukais; -; TRP; IKONOGR Nr. 50; FF Nr. 67.8-11; 2013 m.); **želdiniai: Altarijos kalvyno dešiniajame Vilnios upės krante, Vilnios upės slėnio bei šlaito senamiesčio PV dalyje apželdinimo pobūdis** (želdiniai netyrinėti; -; TRP; FF Nr. 0.1, 5, 6, 12-16, 12.1, 20B.5, 66.1, 6, 7, 67.1, 68.1-3, 69B.2, 73A.1, 5, 7-10, 19-22, 73B.1, 6, 77.8, 9, 11, 78.6, 7, 80.3, 4, 83.10, 88B.4, 5, 7, 93A.4, 96.1, 98.1-3, 99.1, 2; 2013 m.); **kultūrinis sluoksnis** (žr. Kultūros vertybių registre Vilniaus senojo miesto ir priemiesčių archeologinės vietovės 25504, A1610K vertingąsias savybes; -; TRP; 2013, 2023 m.); **kapai** (griautiniai XV-XVI a. kapai su įkapėmis ir be jų valdoje Aguonų g. 10; daug kapų suardyta statant staklių gamyklą „Komunaras“, 2006-2007 m. iširta virš 200 palaidojimų; žr. 15.73, 13.74; griautiniai XIV-XVI a. kapai su įkapėmis ir be jų valdoje Bokšto g. 6 ir Latako g.; 1981 m., 2005 m., 2008-2010 m. iširta apie 400 palaidojimų, galėjusių priklausyti Kristaus Gimimo cerkvės kapinėms; žr. 15.47, 15.50, 15.51, 15.61, 15.71; griautiniai kapai valdoje Liejyklos g. 4; dalis kapų sunaikinta statybų ir įvairių žemės kasimo darbų metu, 2008 m. aptikti 4 palaidojimai ir žmonių kaulų sąvarta; žr. 15.72; griautiniai XVIII a. pab. - XIX a. pr. kapai valdoje Mindaugo 14, 16; 2000 m. iširta apie 70 palaidojimų; žr. 15.43; griautiniai kapai valdoje Subačiaus g. 9; kapai apardyti statybų metu, 2008 m. aptikti 2 palaidojimai, galėję priklausyti Šv. Dvasios cerkvės kapinėms; žr. 15.72; griautiniai kapai valdoje Totorių 25; 1999 ir 2001 m. aptikti žmonių kaulai iš suardyto kapų, galėję priklausyti šv. Ignoto bažnyčios kapinėms; žr. 15.49, 15.62; griautiniai kapai valdoje Užupio g. 11; kapai suardyti statybų metu, 2000-2001 m. aptikti keli suardyti palaidojimai, greičiausiai iš XVII a. čia buvusių augustinų bažnyčios kapinių, žr. 15.59, 15.66; griautiniai kapai valdose Užupio g. 2 ir 4; 1982 m. aptiktas vaiko palaidojimas ir pavieniai žmonių kaulai, kurie galėjo priklausyti XVII a. sunykusios Šv. Petro ir Povilo cerkvės kapinėms; žr. 15.48; griautiniai kapai Užupio pėsčiųjų tako vietoje; 2001 m. aptikti keli suardyti palaidojimai, galėję priklausyti Šv. Baltramiejaus bažnyčios kapinėms, žr. 15.42, 15.63; kiti kapai; 2013 m.);

Dokumento žymuo	Lapas	Lapų	Laida
PLT25011-PP-AR	11	27	0

7.2.2.1. tūrinės erdvinės struktūros sandara - daugialypė tūrinė-erdvinė struktūra, sudaryta iš kultūros paveldo objektų, urbanistinės struktūros statinių bei urbanistinės struktūros statinių, turinčių vertingųjų savybių požymių, su trimis pagrindiniais funkciniais ir kompoziciniais senamiesčio centrais - Aukštutine pilimi ir jos aplinka, Šv. Jono Krikštytojo ir Šv. Jono apaštalo ir evangelisto bažnyčia su Vilniaus universiteto pastatų kompleksu bei Rotuše su Šv. Kazimiero bažnyčia, į kuriuos veda pagrindinės senamiesčio kompozicinės ašys - Pilies, Didžiosios, Aušros Vartų gatvės bei Gedimino prospektas, su papildančiomis ašimis - Trakų, Rūdninkų, Subačiaus, Vokiečių gatvėmis, išskirtinomis bažnyčių ir vienuolynų ansamblių, kitų reikšmingų pastatų tūriais, ties kuriais gatvių erdvės perauga į aikščių erdves, su mažiau aktyviomis, atskiroms senamiesčio zonoms būdingomis kompozicinėmis ir funkcinėmis ašimis, dominantėmis (dominantės žr. punkte 7.2.2.9): su Pylimo g. - pagrindine III B ir III C zonų kompozicine ir funkcinė ašimi, atskiriančia „Vingrių priemiesčio“ ir „Rūdninkų-Aštriojo galo priemiesčio“ teritorijas nuo „Miesto“ zonos, J. Basanavičiaus ir Naugarduko gatvėmis III B zonoje, su Bazilijonų, M. Daukšos gatvėmis - III C zonos kompozicinėmis ir funkcinėmis ašimis, atskiriančiomis „Rūdninkų-Aštriojo galo priemiesčio“ teritoriją nuo „Miesto“ zonos, su pagrindinėmis III E1 zonos istorinėmis kompozicinėmis ir funkcinėmis ašimis - Užupio, Polocko bei Krivių gatvėmis (-; -; žr. priedą Nr. 22; TRP; BR Nr. 2, 7; FF Nr. 0.1, 5.9, 7.2, 11B.2, 3, 18.16, 19A.1-4, 6, 23.3, 5, 24.11-14, 30, 31, 38, 39, 28A.2, 29.1, 2, 30.1-3, 31.1, 2, 4, 6, 7, 36.8, 10, 38.6, 43.2, 4, 5, 11, 13, 46.1, 47.1, 2, 48.7-9, 49.1, 4, 13, 50.14-16, 18, 19, 53.1-3, 54.6, 57.2, 3, 58.1, 61.1, 63.1, 65.1, 4-6, 66.6, 67.3, 5-7, 70.11-13, 15, 17, 18, 71.7, 72.4, 7, 73A.3, 4, 16, 75A.1, 75B.1, 76.2, 3, 77.1, 78.1, 9, 79.1-3, 5, 8, 10, 12, 87.3, 4, 89.11, 90.1, 91.1, 92A.1, 2, 93B.1, 4, 94.2, 4; 2013, 2016, 2023 m.);

7.2.2.2. užstatymo tipai - senamiesčio I zonos „Vilniaus pilių valstybinio kultūrinio rezervo“ užstatymo tipai: gynybinės paskirties XIV-XIX a. užstatymas Žemutinės ir Aukštutinės pilių statiniais, jų liekanomis kvartale Nr. 19A (užstatymo tankį žr. TRP 87-106 lap.; -; TRP 65 lap.; BR Nr. 2-6, 8; FF Nr. 0.1, 9, 10, 20, 19A.1, 4, 6, 9; 2023 m.); atskirai stovinčių statinių užstatymas XIV a. pr. - XVIII a. II p.-XIX a. pr. Šv. Stanislovo ir Šv. Vladislovo Arkikatedra Bazilika bei XIV a. pr.-XIX a. gynybinio bokšto liekanomis-varpine kvartalo Nr. 19A V dalyje (užstatymo tankį žr. TRP 87-106 lap.; -; TRP 65 lap.; BR Nr. 2-6, 8; FF Nr. 19A.2, 3, 9; 2013, 2023 m.); komponentinis išsklaidytas XVII a. I p.-XIX a. pab. užstatymas Kirdėjų rūmų pastatų kompleksu kvartalo Nr. 19A PR dalyje (užstatymo tankį žr. TRP 87-106 lap.; -; TRP 65 lap.; BR Nr. 2-6, 8; FF Nr. 19A.7, 9; 2013, 2023 m.); perimetrinis reguliarus valdos XVIII a. vid.-XX a. I p. užstatymas 1-2 aukštų su pastogėmis pastatais kvartalo Nr. 73B ŠV dalyje T. Kosciuškos g. (1-2 a. su pastogėmis pastatų aukštumumas iki karnizo nuo 4,5 m iki 11,5 m, iki kraigo - nuo 6,5 m iki 15,0 m, užstatymo tankį žr. TRP 87-106 lap.; -; TRP 82 lap.; BR Nr. 2-6, 8; FF Nr. 73B.2-5; 2013, 2023 m.); kvartalo 73B V dalyje Barboros Radvilaitės g. 12 valdoje - miesto vilos laisvas XIX a. užstatymas 2 a. su pastoge pastatu (pastato aukštis iki karnizo 6,6 m, iki kraigo - 8,2 m, užstatymo tankį žr. TRP 87-106 lap.; -; TRP 65, 81 lap.; BR Nr. 2-6, 8; FF Nr. 73B.15; 2023 m.); II senamiesčio zonos „Miesto“ užstatymo tipai: perimetrinis posesijinis XIV-XVIII a. užstatymas su pavienėmis XIX-XX a. I p. užstatymo struktūromis, XX a. II p.-XXI a. pr. tarpais 1-3 aukštų su pastogėmis pastatais kvartaluose: Nr. 18, 22, 23, 28A, 29, 31, 32, 33, 34, 35, 36, 37, 38, 41, 42, 43, 44, 48, 54, 57, 59, 61, kvartalo Nr. 14 R dalyje Vilniaus g. valdose, kvartalo Nr. 17 PR dalies valdoje ties Universiteto ir Liejyklos gatvių sankryža, kvartalo Nr. 21 Š, P dalyse Šiltadaržio, Bernardinų gatvių valdose, kvartalo Nr. 24 Š, V dalyse S. Skapo, Pilies gatvių, kvartalo Nr. 25 P dalyje Dominikonų, Šv. Ignoto, Totorių gatvių valdose, kvartalo Nr. 28B R, P dalyse Miesto Sienos, Pylimo gatvių valdose, kvartalo Nr. 30 ŠV dalyje valdose ties Trakų ir Kėdainių gatvių sankryža, kvartalo Nr. 39A P dalyje Literatų, Rusų, Maironio gatvių, kvartalo Nr. 46 Š, V, PV dalyse Didžiosios, Savičiaus, Augustijonų gatvių valdose, kvartalo Nr. 49 Š dalyje Aušros Vartų, Subačiaus gatvių, kvartalo Nr. 50 Arklių, Aušros Vartų, Bazilijonų gatvių valdose, kvartalo Nr. 51 V dalyje Arklių g. valdoje, kvartalo Nr. 52 Š dalyje Karmelitų, Arklių gatvių, kvartalo Nr. 53 PV dalyje Pylimo, Visų Šventųjų gatvių valdose, kvartalo Nr. 55 ŠV dalyje Vokiečių g. valdoje, kvartalo Nr. 57 ŠR, PR dalyse Ligoninės, Rūdninkų gatvių valdose, kvartalo Nr. 58 Š, PR dalyse Pylimo, Žemaitijos, Šiaulių, Mėsinių gatvių valdose, kvartalo Nr. 62 R, PV dalyse Šv. Mikalojaus, Žemaitijos, Pylimo gatvių valdose, iš jų - užstatymas atskirais iki 4 aukštų su pastogėmis pastatais kvartaluose: Nr. 41, 42, 50, 53, 54, 58 (1-3 a. su pastogėmis pastatų aukštis iki karnizo nuo 2,5 m iki 14,3 m, iki kraigo - nuo 3,0 m iki 21,1 m, išskirtinas rūmų, vad. Pacų, triaukštis tūris kvartalo Nr. 34 Didžiosios g. valdoje, kurio aukštis iki karnizo 16,2 m, iki kraigo - 26,0 m, 4 a. su pastogėmis pastatų aukštis iki karnizo nuo 12,8 m iki 17,7 m, iki kraigo - nuo 16,3 m iki 20,2 m, užstatymo tankį žr. TRP 87-106 lap.; -; TRP 66-70 lap.; BR Nr. 2-6, 8; FF Nr. 14.3-5, 17.2-4, 10, 18.1-6, 8, 9, 11, 14-16, 21.1-9, 13, 22.1-8, 10-12, 23.1-10, 16-18, 24.1, 4-6, 9-11, 13, 15, 16, 25.1-6, 9-14, 21-24, 28A.1-4, 7-10, 28B.3, 5, 29.1-5, 5a, 6, 7, 30.1, 31.1, 2, 7-14, 32.1-3, 5-8, 33.3, 34.1-9, 35.1, 3-13, 15-18, 36.1-6, 8-21, 37.1-6, 8, 38.1, 2, 4, 5, 8-15, 39A.1-9, 41.1-4, 42.2-5, 8-10, 43.4-8, 11, 12, 14-27, 44.1-6, 45.1, 2, 46.1-4, 7, 8, 10, 47.4, 48.2-8, 11, 12, 49.1-6, 12-14, 50.1-8, 12, 15, 18, 19, 21, 22, 51.4, 52.1, 3-6, 53.4-6, 54.1, 3-11, 55.2-5, 56.1-5, 57.1-8, 58.1, 2, 5-7, 9, 10, 59.1-5, 61.1-6, 10, 62.1-5, 7; 2013, 2023 m.); perimetrinis reguliarus valdos XIX-XX a. I p. užstatymas su XV-XVIII a. reliktais, XX a. II p. tarpais 1-4 aukštų su pastogėmis pastatais kvartalo Nr. 14 V dalyje Pylimo, Klaipėdos gatvių valdose, kvartalo Nr. 17 ŠR dalyje Universiteto g., kvartalo Nr. 18 ŠR dalyje Šventaragio g., kvartalo Nr. 21 R dalyje Maironio g. valdose, kvartalo Nr. 22 R dalyje Šiltadaržio g., kvartalo Nr. 23 P dalyje Šv. Mykolo g., kvartalo Nr. 28 ŠV, PR dalyse Klaipėdos, Vilniaus, Trakų gatvių valdose, kvartalo Nr. 42 R dalyje Rusų g. valdoje, kvartalo Nr. 46 ŠV dalyje Didžiosios g., kvartalo Nr. 48 P dalyje Subačiaus g., kvartalo Nr. 58 PV, PR dalyse Pylimo, Ligoninės, Šiaulių gatvių valdose, kvartalo Nr. 62 Š, PR dalyse Lydos, Šv. Mikalojaus gatvių valdose (1-4 a. su pastogėmis pastatų aukštis iki karnizo nuo 4,3 m iki 18,4 m, iki kraigo - nuo 7,3 m iki 22,3 m, užstatymo tankį žr. TRP 87-106 lap.; -; TRP 66-70 lap.; BR Nr. 2-6, 8; FF Nr. 14.1, 2, 7, 17.1, 3, 4, 18.13, 21.10-12, 22.9, 23.11, 28A.5, 6, 11, 28B.1, 4, 42.6, 7,

Dokumento žymuo	Lapas	Lapų	Laida
PLT25011-PP-AR	12	27	0

46.9, 48.9, 10, 58.2-4, 6, 62.3, 6; 2013, 2023 m.); **perimetrinis reguliarus kvartalo XX a. II p. užstatymas 4 aukštų su pastogėmis pastatais kvartalų Nr. 32, 33, 34 PV dalyse Vokiečių g.** (4 a. su pastogėmis pastatų aukštis iki karnizo nuo 14,3 m iki 17,1 m, iki kraigo - nuo 19,4 m iki 21,4 m, užstatymo tankį žr. TRP 87-106 lap.; -; TRP 69 lap.; BR Nr. 2-6, 8; FF Nr. 34.10; 2013, 2023 m.); **perimetrinis valdos visumos XIV-XVIII a. užstatymas su pavienėmis XIX-XX a. I p. užstatymo struktūromis, XX a. II p.-XXI a. pr. tarpais 1-4 aukštų su pastogėmis pastatais atskirose kvartalų Nr. 18, 23, 26, 31, 32, 33, 35, 36, 37, 38, 41, 42, 43, 45, 46, 48, 50, 51, 57, 60, 61 valdose Pilies, Skapo, Bernardinų, Šv. Mykolo, Šv. Jono, Šv. Ignoto, Didžiojoje, Gaono, Žydu, Stiklių, Vokiečių, Ašmenos, Dysnos, Bokšto, Subačiaus, Etmonų, Augustijonų, Pylimo gatvėse, 3-4 a. su sutapdintais stogais pastatais kvartalo Nr. 52 Š dalyje Karmelitų g., kvartalo Nr. 61 PR dalyje Ašmenos g. valdoje, pavieniu 5 a. su pastoge pastatu kvartalo Nr. 54 valdoje tarp Didžiosios, Rūdininkų ir Arklių gatvių (1-4 a. su pastogėmis pastatų aukštis iki karnizo nuo 3,8 m iki 18,2 m, iki kraigo - nuo 8,9 m iki 21,6 m, 3-4 a. su sutapdintais stogais pastatų aukštis nuo 12,9 m iki 15,9 m, 5 a. su pastoge pastato aukštis iki karnizo 20,7 m, iki kraigo - 24,9 m, užstatymo tankį žr. TRP 87-106 lap.; -; TRP 67-70 lap.; BR Nr. 2-6, 8; FF Nr. 18.7, 23.12-15, 25.20, 22-24, 26.1, 31.4-6, 32.4, 6, 33.1, 2, 35.2, 14, 36.7, 9, 11, 37.2, 3, 38.1, 3, 5-7, 41.5, 42.1, 10, 43.7, 8, 13, 16, 45.1, 7, 8, 46.1, 46.2, 48.1, 50.8, 9, 50.8-11, 16, 17, 51.1, 3, 51.1-3, 5, 52.3, 54.2, 57.2, 60.1-5, 61.9; 2013, 2023 m.); **komponentinis sutelktas XIV a.-XX a. II p. užstatymas bažnyčių ir vienuolynų ansambliais, kitais visuomeninės paskirties pastatais: kvartalo Nr. 20A V dalyje Maironio g. valdoje - Vilniaus Šventųjų Pranciškaus Asyžiečio, Bernardino Sieniečio bei Šv. Onos bažnyčių ir bernardinų vienuolyno statinių ansambliu, kvartale Nr. 24 - Vilniaus universiteto pastatų kompleksu, kvartale Nr. 25 - Vilniaus reprezentacinių statinių kompleksu, kvartale Nr. 26 - Vilniaus jėzuitų noviciato pastatų ansambliu, kvartale Nr. 27 - benediktinių vienuolyno ansambliu, Vilniaus dominikonų vienuolyno statinių ansambliu bei Salomėjos Nėries gimnazijos pastatais, kvartale Nr. 30 - Vilniaus pranciškonų vienuolyno pastatų ansambliu, kvartalo Nr. 31 PR dalies Vokiečių g. valdoje - Vilniaus evangelikų liuteronų bažnyčios ir namų kompleksu, kvartalo Nr. 39A Š dalies valdoje tarp Šv. Mykolo, Volano, Maironio gatvių - Vilniaus bernardinų vienuolyno statinių ansambliu, kvartalo Nr. 46 P dalies valdoje tarp Didžiosios, Šv. Kazimiero ir Augustijonų gatvių - Vilniaus jėzuitų vienuolyno pastatų ansambliu, kvartalo Nr. 49 P dalyje Aušros Vartų g. valdoje - Vilniaus basųjų karmelitų vienuolyno pastatų ansambliu, kvartalo Nr. 50 Š dalyje Aušros Vartų g. - Vilniaus Miesto salės rūmais, kvartalo Nr. 53 ŠR dalyje tarp Rūdininkų ir Visų Šventųjų gatvių - Senosios regulos karmelitų vienuolyno ansambliu, kvartale Nr. 55 - Dailės parodų rūmais (užstatymo tankį žr. TRP 87-106 lap.; -; TRP 66-70 lap.; BR Nr. 2-6, 8; FF Nr. 20A.1-5, 24.1-4, 7, 8, 11-15, 17-39, 25.15-17, 26.1-7, 27.1-19, 30.2-6, 31.3, 3a, 39A.10-13, 46.1, 5, 6, 49.10, 13, 50.7, 12-14, 53.1, 2, 7, 55.1; 2013, 2023 m.); **komponentinis išsklaidytas XV a. pr.-XX a. vid. užstatymas Vilniaus vandenvietės pastatų kompleksu kvartalo Nr. 20A R dalyje Maironio g. valdoje, Vilniaus evangelikų reformatų bažnyčios ir kitų statinių kompleksu kvartalo Nr. 28 V dalyje Pylimo g., Vilniaus Šv. Paraskevos stačiatikių cerkvės pastatais kvartalo Nr. 43 Š dalyje Didžiosios g. valdoje, Vilniaus stačiatikių Šv. Dvasios vienuolyno statinių ansambliu kvartale Nr. 49 Aušros Vartų g. valdoje, Šv. Mikalojaus bažnyčios kompleksu kvartalo Nr. 61 PV dalyje Šv. Mikalojaus g. valdoje (užstatymo tankį žr. TRP 87-106 lap.; -; TRP 66-70 lap.; BR Nr. 2-6, 8; FF Nr. 20A.6, 28B.2, 43.1-3, 49.4, 7, 11, 61.7, 8, 62.4, 5; 2013, 2023 m.); **komponentinis sudėtinis XV a.-XX a. I p. užstatymas: kvartale Nr. 17 - Vilniaus bonifratrų vienuolyno statinių ansambliu, kvartalo Nr. 25 P dalies valdoje tarp Dominkonų ir Šv. Ignoto gatvių - Dievo Gailestingumo šventovės pastatais, kvartalo Nr. 43 V dalyje Didžiojoje g. - Šv. Mikalojaus stačiatikių cerkvės pastatų kompleksu, kvartalo Nr. 45 Š dalies valdoje tarp Augustijonų, Savičiaus, Bokšto gatvių - Vilniaus augustinų vienuolyno statinių ansambliu, kvartale Nr. 50 Aušros Vartų, Arklių gatvių valdoje - Vilniaus bazilijonų vienuolyno statinių ansambliu (užstatymo tankį žr. TRP 87-106 lap.; -; TRP 66, 69, 70 lap.; BR Nr. 2-6, 8; FF Nr. 14.6, 17.6-9, 25.4, 7, 8, 25, 26, 43. 9, 10, 45.2-6, 50.13, 14, 20; 2013, 2023 m.); **atskirai stovinčių statinių užstatymas XIV a. vid., 1511-1522 m. statytu Vilniaus stačiatikių Dievo Motinos ėmimo į dangų soboru kvartale Nr. 40, XIV a.-1799 m. statybos Rotušė kvartale Nr. 47 (užstatymo tankį žr. TRP 87-106 lap.; -; TRP 67, 69 lap.; BR Nr. 2-6, 8; FF Nr. 40.1, 43.11, 47.1-3; 2013, 2023 m.); **gynybinės paskirties užstatymas XVI a. pr.-XVII a. pab. susiformavusių Vilniaus miesto gynybinių įtvirtinimų bastėja kvartale Nr. 67B (užstatymo tankį žr. TRP 87-106 lap.; -; TRP 70 lap.; BR Nr. 2-6, 8; FF Nr. 67.2-4; 2013, 2023 m.); **III A senamiesčio zonos „Totorių-Lukiškių priemiesčio“ užstatymo tipai: perimetrinis posesijinis XIX-XX a. I p. užstatymas su XV-XVIII a. reliktais, atskiriomis XV-XVIII a. užstatymo struktūromis palei Tiltą, Totorių, Odminių, Liejyklos gatves bei XX a. II p. tarpais 1-3 aukštų su pastogėmis pastatais kvartaluose: Nr. 11A, 12, 15, kvartalo Nr. 1 PV dalyje bei kvartalo Nr. 2 P, PV dalyse Tiltą g., kvartalo Nr. 3 ŠR dalyje Tiltą, K. Sirvydo gatvių valdose, kvartalo Nr. 4 PR dalies valdoje tarp Žygimato Liauksmino ir Tiltą gatvių, kvartalo Nr. 9A V dalyje Vilniaus g. valdose, kvartalo Nr. 9B P dalyje Labdarių, Totorių gatvių valdose, iš jų - užstatymas atskiru 4 aukštų su pastoge pastatu kvartale Nr. 3 (1-3 a. su pastogėmis pastatų aukštis iki karnizo nuo 2,5 m iki 15,5 m, iki kraigo - nuo 6,0 m iki 19,6 m, 4 a. su pastoge pastato aukštis iki karnizo 16,0 m, iki kraigo - 20,0 m, užstatymo tankį žr. TRP 87-106 lap.; -; TRP 71, 72 lap.; BR Nr. 2-6, 8; FF Nr. 1.6, 2.3, 7-10, 3.4-6, 4.3, 4, 7, 10, 9A.3, 9B.1, 2, 4, 5, 11A.1-4, 6-8, 12.1-3, 6, 7, 9-11, 15.1, 5, 6; 2013, 2023 m.); **perimetrinis reguliarus valdos XIX-XX a. I p. užstatymas su pavieniais XV-XVIII a. reliktais, XX a. II p.-XXI a. pr. tarpais 1-4 aukštų su pastogėmis pastatais kvartaluose: Nr. 2, 5, 10, kvartalo Nr. 1 Žygimantų, Radvilų, Tiltą, Vilniaus gatvių valdose, kvartalo Nr. 8 P dalyje Vilniaus, Islandijos, Jogailos gatvių, kvartalo Nr. 9A Š, P, V dalyse Gedimino pr., Labdarių, Vilniaus gatvių valdose, kvartalo Nr. 9B Š dalyje Gedimino pr., Totorių g. valdose, kvartalo Nr. 12 Š dalyje Labdarių g., kvartalo Nr. 13 V dalyje Islandijos, Pylimo, Palangos gatvių, kvartalo Nr. 11A PR dalyje L. Stuokos-Gucevičiaus g. valdose, iš jų - užstatymas 5 aukštų su pastogėmis bei sutapdintais stogais pastatais kvartaluose Nr. 1, 2, 8, 9A (1-4 a. su pastogėmis pastatų aukštis iki karnizo nuo 3,0 m iki 17,5 m, iki kraigo - nuo 5,0 m iki 22,9 m, 5 a. su pastogėmis pastatų aukštis iki karnizo nuo 16,4 m iki 17,9 m, iki****************

Dokumento žymuo	Lapas	Lapų	Laida
PLT25011-PP-AR	13	27	0

kraigo - nuo 21,3 m iki 22,2 m, užstatymo tankį žr. TRP 87-106 lap.; -; TRP 71, 72 lap.; BR Nr. 2-6, 8; FF Nr. 1.1-5, 10, 12, 13, 2.2, 5, 6, 5.1-10, 8.3-5, 9, 10, 9A.1, 3-5, 6, 9B.3, 6, 10.1-6, 11A.5, 12.4, 13.1-7; 2013, 2023 m.); **perimetrisis valdos visumos XIX a.-XX a. I p. užstatymas su pavieniais XV-XVIII a. reliktais, XX a. vid.-XXI a. pr. tarpais 2-4 a. su pastogėmis bei sutapdintais stogais pastatais kvartalo Nr. 3 P dalyje Gedimino pr. valdoje, kvartalo Nr. 4 ŠR dalies valdoje tarp Žygimanto Liauksmينو, K. Sirvydo ir Tiltio gatvių, kvartalo Nr. 8 Š dalyje Gedimino pr., Vilniaus, Jogailos gatvių valdose, kvartalo Nr. 12 ŠR dalyje Labdarių g. valdoje, kvartalo Nr. 15 R dalyje Liejyklos g. valdoje, iš jų užstatymas 5-6 a. su pastogėmis pastatais kvartale Nr. 8, išskirtinas Dramos teatro Didžiosios žiūrovų salės tūris kvartalo Nr. 10 centrinėje dalyje Gedimino pr. valdoje (2-4 a. su pastogėmis pastatų aukštis iki karnizo nuo 7,9 m iki 17,9 m, iki kraigo - nuo 12,4 m iki 23,7 m, 5-6 a. su pastogėmis pastatų aukštis iki karnizo nuo 16,8 m iki 24,5 m, iki kraigo - nuo 22,4 m iki 31,3 m, Dramos teatro Didžiosios žiūrovų salės aukštis 26,8 m, užstatymo tankį žr. TRP 87-106 lap.; -; TRP 71, 72 lap.; BR Nr. 2-6, 8; FF Nr. 3.1, 2, 4.2, 6-10, 8.1, 2, 6-8, 10.5, 12.5, 15.2-4; 2013, 2023 m.); **perimetrisis kvartalo visumos XIX a.-XX a. I p. užstatymas su XX a. II p. tarpais 2-4 aukštų su pastogėmis pastatais kvartaluose: Nr. 6, 16** (2-4 a. su pastogėmis pastatų aukštis iki karnizo nuo 6,9 m iki 14,5 m, iki kraigo - nuo 11,2 m iki 20,9 m, užstatymo tankį žr. TRP 87-106 lap.; -; TRP 71, 72 lap.; FF Nr. 6.1-3, 7.2, 16.1-10; 2013, 2023 m.); **komponentinis sutelktas XVII a. I p.-XIX a. užstatymas Vilniaus senosios regulos karmelitų vienuolyno statinių ansambliu kvartalo Nr. 3 R dalyje K. Sirvydo g. valdoje** (užstatymo tankį žr. TRP 87-106 lap.; -; TRP 71 lap.; BR Nr. 2-6, 8; FF Nr. 3.3, 4; 2013, 2023 m.); **komponentinis išsklaidytas XVII a. I p.-XIX a. pab. užstatymas kvartalo Nr. 2 ŠV dalyje Žygimantų g. valdoje - Boguslovo Radvilos rūmų liekanomis bei Jono Juozapo Tiškevičiaus rūmais** (užstatymo tankį žr. TRP 87-106 lap.; -; TRP 71 lap.; BR Nr. 2-6, 8; 2.1, 4, 5; 2013, 2023 m.); **sodybinis miestelių netaisyklingas XIX-XX a. I p. užstatymas 1-2 aukštų su pastogėmis pastatais kvartalo Nr. 1 PV dalyje Tito g. valdose** (1-2 a. su pastogėmis pastatų aukštis iki karnizo nuo 3,4 m iki 7,5 m, iki kraigo - nuo 6,7 m iki 13,5 m, užstatymo tankį žr. TRP 87-106 lap.; -; TRP 71 lap.; BR Nr. 2-6, 8; FF Nr. 1.12; 2013, 2023 m.); **miesto vilos laisvas XIX a.-XX a. I p. užstatymas 2 aukštų su pastoge pastatu kvartalo Nr. 1 PV dalyje Tiltio g. valdoje** (2 a. su pastoge pastato aukštis iki karnizo 7,8 m, iki kraigo - 13,7 m, užstatymo tankį žr. TRP 87-106 lap.; -; TRP 71 lap.; BR Nr. 2-6, 8; FF Nr. 1.12, 13; 2013, 2023 m.); **miesto vilos perimetrisis XIX a.-XX a. I p. užstatymas 2 aukštų su pastoge pastatu kvartalo Nr. 9A R dalyje Labdarių g.** (2 a. su pastoge pastato aukštis iki karnizo 6,6 m, iki kraigo - 10,1 m, užstatymo tankį žr. TRP 87-106 lap.; -; TRP 72 lap.; BR Nr. 2-6, 8; FF Nr. 9A.6; 2013, 2023 m.); **atskirai stovinčių statinių užstatymas apie 1860 m. statytu Beit midrašo - maldos namų - pastatu kvartalo Nr. 1 ŠR dalyje Žygimantų g. valdoje, 1982 m. statybos administraciniu pastatu kvartalo Nr. 3 V dalyje Gedimino pr. valdoje** (užstatymo tankį žr. TRP 87-106 lap.; XXI a. I deš. ant sinagogos pastato užstatytas III a., atskiriant jį nuo autentiško sinagogos tūrio tinko trauka; TRP 71 lap.; BR Nr. 2-6, 8; FF Nr. 1.10, 11, 3.9; 2013, 2023 m.); **laisvo planavimo visuomeninių pastatų užstatymas 1981 m. statybos 3-5 aukštų su sutapdintais stogais Ryšių rūmais kvartalo Nr. 13 PR dalyje Vilniaus, Palangos gatvių valdoje** (viršutiniai pastato aukštai mansardinio tipo, pastato aukštis nuo 15,0 m iki 22,4 m, užstatymo tankį žr. TRP 87-106 lap.; -; TRP 72 lap.; FF Nr. 13.8; 2013, 2023 m.); **III B senamiesčio zonos „Vingrių priemiesčio“ užstatymo tipai: perimetrisis posesijinis XIX-XX a. I p. užstatymas su XV-XVIII a. reliktais 1-3 aukštų su pastogėmis pastatais kvartale Nr. 88B Raugyklos g. valdoje, kvartalo Nr. 89 R, PR dalyse Pylimo, Plačiosios, Kruopų gatvių valdose, kvartalo Nr. 90 PR dalyje Pylimo, Vingrių gatvių, kvartalo Nr. 92A Š dalyje J. Basanavičiaus g., kvartalo Nr. 92B V dalyje Pylimo g. valdose, kvartalo Nr. 93B R dalyje J. Basanavičiaus, Vingrių gatvių, kvartalo Nr. 94 PR dalyje Pylimo, J. Basanavičiaus gatvių valdose** (1-3 a. su pastogėmis pastatų aukštis iki karnizo nuo 3,0 m iki 12,0 m, iki kraigo - nuo 6,0 m iki 21,1 m, užstatymo tankį žr. TRP 87-106 lap.; -; TRP 73-74 lap.; BR Nr. 2-6, 8; FF Nr. 88B.1, 89.1-3, 5, 6, 90.2, 92A.1-4, 5; 92B.2, 3, 93B.4, 5, 94.2, 10, 11; 2013, 2023 m.); **perimetrisis reguliarus valdos XIX-XX a. I p. užstatymas su XV-XVIII a. reliktais, XX a. II p.-XXI a. pr. tarpais 2-4 aukštų su pastogėmis pastatais kvartaluose: Nr. 88A, 88B, 89, kvartalo Nr. 90 ŠV dalyje Naugarduko, Vingrių gatvių valdose, kvartalo Nr. 92A Š, V dalyse J. Basanavičiaus, Vingrių gatvių, kvartalo Nr. 93B V dalyje J. Basanavičiaus, Mindaugo gatvių valdose, kvartalo Nr. 93A ŠV, ŠR, PR dalyse Mindaugo, Vingrių, Naugarduko gatvių valdose, kvartalo Nr. 94 Š, P, V dalyse K. Kalinausko, J. Basanavičiaus, Teatro gatvių, kvartalo Nr. 95 Š dalyje Mindaugo, K. Kalinausko, Teatro gatvių valdose, iš jų - užstatymas atskirais 5-6 aukštų su pastogėmis pastatais kvartaluose: Nr. 93B, 94, 95** (2-4 a. su pastogėmis pastatų aukštis iki karnizo nuo 7,0 m iki 19,0 m, iki kraigo - nuo 11,1 m iki 24,0 m, 5-6 a. su pastogėmis pastatų aukštis iki karnizo nuo 15,1 m iki 28,0 m, iki kraigo - nuo 17,8 m iki 34,8 m, užstatymo tankį žr. TRP 87-106 lap.; -; TRP 73-74 lap.; BR Nr. 2-6, 8; FF Nr. 88A.2-5, 7, 11, 12, 88B.1, 3-7, 89.4, 7-11, 90.1, 92A. 5; 93A.1-3, 5-7, 93B.4-6, 94.1, 3-7, 10-12, 95.1, 2, 6; 2013, 2023 m.); **komponentinis išsklaidytas XVI-XIX a. vid. užstatymas Vilniaus evangelikų reformatų sinodo pastato, kitų objektų kompleksu kvartalo Nr. 94 R dalyje Pylimo g. valdoje** (užstatymo tankį žr. TRP 87-106 lap.; -; TRP 73 lap.; BR Nr. 2-6, 8; FF Nr. 94.8, 10-12; 2013, 2023 m.); **miesto vilos perimetrisis XIX a. pab.-XX a. I p. užstatymas 2-3 aukštų su pastogėmis pastatais kvartalo Nr. 94 PV dalyje bei kvartalo Nr. 95 R dalyje Teatro g. valdose** (2-3 a. su pastogėmis pastatų aukštis iki karnizo nuo 8,0 m iki 11,9 m, iki kraigo - nuo 10,7 m iki 15,4 m, užstatymo tankį žr. TRP 87-106 lap.; -; TRP 73 lap.; BR Nr. 2-6, 8; FF Nr. 88A.9, 94.4, 10, 11, 95.3; 2013, 2023 m.); **miesto vilos laisvas XIX a. pab.-XX a. I p. užstatymas 2-3 aukštų su pastogėmis pastatais kvartalo Nr. 88A PR dalyje Raugyklos g. valdoje, kvartalo Nr. 94 PV dalyje Teatro g. bei Š dalyje K. Kalinausko g. valdose** (2-3 a. su pastogėmis pastatų aukštis iki karnizo nuo 7,5 m iki 9,9 m, iki kraigo - nuo 9,8 m iki 13,0 m, užstatymo tankį žr. TRP 87-106 lap.; -; TRP 73-74 lap.; BR Nr. 2-6, 8; FF Nr. 88A.9, 94.9, 10-12; 2013, 2023 m.); **atskirai stovintys statiniai: 1959-1962 m. statytas Pirmasis Vilniaus planetariumo pastatas kvartalo Nr. 92A V dalyje J. Basanavičiaus g. valdoje, 1957 m. - Vilniaus kolegijos Ekonomikos fakulteto pastatas kvartalo Nr. 93A P dalyje Naugarduko g., 1912-1913 m. statybos Vilniaus senasis teatras kvartalo Nr. 95 P dalyje J.****

Dokumento žymuo	Lapas	Lapų	Laida
PLT25011-PP-AR	14	27	0

**Basanavičiaus g.** (užstatymo tankį žr. TRP 87-106 lap.; -; TRP 73 lap.; BR Nr. 2-6, 8; FF Nr. 92A.5, 93A.10, 95.4, 5; 2013, 2023 m.); **laisvo planavimo visuomeninių pastatų XX a. II p. užstatymas 2-5 a. su sutapdintais stogais Simono Daukanto gimnazijos pastatu kvartalo Nr. 93A PV dalyje Naugarduko g.** (pastato aukštis nuo 14,7 m iki 21 m, užstatymo tankį žr. TRP 87-106 lap.; -; TRP 73 lap.; FF Nr. 93A.10; 2013, 2023 m.); **perimetrinis valdos visumos XIX a. užstatymas 1-3 aukštų su pastogėmis pastatais kvartalo Nr. 92B R dalyje Pylimo g. valdoje, XX a. II p.-XXI a. pr. užstatymas 3-6 aukštų su pastogėmis pastatais kvartalo Nr. 88B ŠR dalyje Raugyklos g., kvartalo Nr. 94 V dalyje Teatro g. valdose** (1-3 a. su pastogėmis pastatų aukštis iki karnizo nuo 3,7 m iki 10,9 m, iki kraigo - nuo 5,9 m iki 15,1 m, 3-6 a. su pastogėmis pastatų aukštis iki karnizo nuo 11,3 m iki 22,5 m, iki kraigo - nuo 17,6 m iki 29,9 m, užstatymo tankį žr. TRP 87-106 lap.; -; TRP 73-74 lap.; BR Nr. 2-6, 8; FF Nr. 88B.1-3, 92B1, 3, 94.10-12; 2013, 2023 m.); **III C zonos „Rūdininkų-Aštriojo galo priemiesčio“ užstatymo tipai: perimetrinis posesijinis XIX-XX a. I p. užstatymas su XV-XVIII a. reliktais, atskiriomis XV-XVIII a. užstatymo struktūromis prie Subačiaus, K. Vanagėlio, M. Daukšos, Lapų, Aušros Vartų, Pylimo, Šv. Stepono gatvių 1-3 aukštų su pastogėmis pastatais kvartaluose: Nr. 78, 81, kvartalo Nr. 63 P dalyje M. Daukšos, Šv. Dvasios gatvių valdose, kvartalo Nr. 64 PR dalyje K. Vanagėlio, M. Daukšos gatvių, kvartalo Nr. 65 Š dalyje Subačiaus g. valdose, kvartalo Nr. 77 ŠR dalyje ties M. Daukšos ir Lapų gatvių sankryža bei R dalyje K. Vanagėlio g., kvartalo Nr. 79 R dalyje Aušros Vartų g., kvartalo Nr. 82 ŠV, V dalyse Šv. Stepono, Pylimo, Gėlių gatvių valdose, kvartalų Nr. 83, 85, 86 Šv. Stepono g. valdose, kvartalo Nr. 87 ŠV, PR dalyse Pylimo, Raugyklos, Plačiosios gatvių valdose, iš jų atskiru 4 aukštų su pastoge pastatu kvartale Nr. 81** (1-3 a. su pastogėmis pastatų aukštis iki karnizo nuo 3,7 m iki 13,8 m, iki kraigo - nuo 5,3 m iki 20,3 m, 4 a. su pastoge pastato aukštis iki karnizo 17,5 m, iki kraigo - 22,1 m, užstatymo tankį žr. TRP 87-106 lap.; -; TRP 75-77 lap.; BR Nr. 2-6, 8; FF Nr. 63.1, 2, 6-10, 64.4, 5, 65.1-7, 10, 77.2-6, 10, 12, 78.1-9, 79.8-10, 80.10, 81.1-12, 82.3-5, 7, 10, 12-15, 83.3, 4, 85.2, 3, 86.3, 7, 87.1-7, 10-12, 14; 2013, 2023 m.); **perimetrinis reguliarus valdos XIX-XX a. I p. užstatymas su pavieniais XV-XVIII a. reliktais, ryškiais XX a. II p.-XXI a. pr. tarpais 1-4 aukštų su pastogėmis pastatais kvartaluose: Nr. 80, 84, kvartalo Nr. 63 Š dalyje Šv. Dvasios, A. Strazdelio gatvių, kvartalo Nr. 64 PV dalyje A. Strazdelio, M. Daukšos gatvių valdose, kvartalo Nr. 77 ŠV, PR dalyse M. Daukšos, Lapų, K. Vanagėlio gatvių, kvartalo Nr. 79 Š, V, P dalyse Bazilijonų, Pylimo, Geležinkelio gatvių, kvartalo Nr. 82 R, V, P dalyse Gėlių, Sodų, Šv. Stepono, V. Šopeno gatvių, kvartalo Nr. 83 Š, V dalyse Šv. Stepono, V. Šopeno, Sodų gatvių valdose, kvartalo Nr. 85 P dalyje Šv. Stepono, Raugyklos gatvių, kvartalo Nr. 87 centrinėje dalyje Pylimo g. valdose, iš jų atskirais 5 aukštų su pastogėmis pastatais kvartaluose Nr. 82, 84 bei pavieniu 6 aukštų su pastoge pastatu kvartale Nr. 84** (1-4 a. su pastogėmis pastatų aukštis iki karnizo nuo 3,5 m iki 18,8 m, iki kraigo - nuo 7,3 m iki 22,4 m, 5 a. su pastogėmis pastatų aukštis iki karnizo nuo 15,7 m iki 17,6 m, iki kraigo - nuo 19,6 m iki 20,2 m, 6 a. su pastoge pastato aukštis iki karnizo 23,3 m, iki kraigo - 28,3 m, užstatymo tankį žr. TRP 87-106 lap.; -; TRP 75-77 lap.; BR Nr. 2-6, 8; FF Nr. 63.2-5, 64.2, 3, 77.1, 7-11, 79.3-7, 11, 12, 80.1-3, 7-9, 11-12, 82.1, 2, 6, 8-12, 16-23, 83.1-5, 7-10, 84.1-12, 14, 85.2, 3, 7, 87.8-10, 12, 13; 2013, 2023 m.); **perimetrinis valdos visumos XIX-XX a. I p. užstatymas su XV-XVIII a. reliktais 2-4 aukštų su pastogėmis pastatais kvartalo Nr. 83 ŠV dalyje V. Šopeno g., kvartale Nr. 86 Pylimo, Šv. Stepono gatvių valdose, 1903 m. statyta Vilniaus choraline Taharat HaKodesh sinagoga kvartalo Nr. 87 ŠV dalyje Pylimo g. valdoje** (2-4 a. su pastogėmis pastatų aukštis iki karnizo nuo 6,2 m iki 14,4 m, iki kraigo - nuo 10,8 m iki 17,0 m; sinagogos aukštis 15,4 m, užstatymo tankį žr. TRP 87-106 lap.; -; TRP 75 lap.; BR Nr. 2-6, 8; FF Nr. 83.2, 5, 6, 7, 86.1, 2, 4-6, 8-11; 87.3, 9, 13; 2013, 2023 m.); **sodybinis miestelių perimetrinis XIX a. I p. užstatymas 1 aukšto su pastoge pastatu kvartale Nr. 65 prie M. Daukšos g.** (1 a. su pastoge pastato aukštis iki karnizo 2,5 m, iki kraigo - 5,0 m, užstatymo tankį žr. TRP 87-106 lap.; -; TRP 77 lap.; BR Nr. 2-6, 8; FF Nr. 65.8; 2013, 2023 m.); **miesto vilos perimetrinis XIX-XX a. I p. užstatymas 1 aukšto su pastoge pastatu kvartalo Nr. 84 Šv. Stepono g. valdoje** (pastato aukštis iki karnizo 4,2 m, iki kraigo - 9,4 m, užstatymo tankį žr. TRP 87-106 lap.; -; TRP 75 lap.; BR Nr. 2-6, 8; FF Nr. 84.2, 3; 2013, 2023 m.); **miesto vilos laisvas XIX-XX a. I p. užstatymas 2-3 aukštų su pastogėmis pastatu kvartalo Nr. 79 Aušros Vartų g. Nr. 25 valdoje** (pastato aukštis iki karnizo 9,1 m, iki kraigo - 14,5 m, užstatymo tankį žr. TRP 87-106 lap.; -; TRP 76 lap.; BR Nr. 2-6, 8; FF Nr. 79.13; 2013, 2023 m.); **atskirai stovintys statiniai: XX a. I p. koplyčios pastatas kvartalo Nr. 65 ŠR dalyje Subačiaus g. valdoje, 1904-1906 m. statyta Turgaus halė kvartalo Nr. 79 ŠV dalyje Pylimo ir Bazilijonų gatvių sankryžoje, XX a. I p. statybos namas kvartalo Nr. 79 PV dalyje bei transformatorinės pastatas kvartalo Nr. 80 PR dalyje Geležinkelio g., XIX a. koplyčios liekanos kvartalo Nr. 83 centrinėje dalyje** (užstatymo tankį žr. TRP 87-106 lap.; -; TRP 75-77 lap.; BR Nr. 2-6, 8; FF Nr. 65.7a, 79.1, 3, 14, 80.4, 83.11; 2013, 2023 m.); **laisvo planavimo gyvenamųjų pastatų XIX-XXI a. pr. užstatymas 1-4 aukštų namais kvartalo Nr. 84 PR dalyje Šv. Stepono g. valdoje** (1-4 a. su pastogėmis pastatų aukštis iki karnizo nuo 3,9 m iki 15,7 m, iki kraigo - nuo 8,7 m iki 19,3 m, užstatymo tankį žr. TRP 87-106 lap.; -; TRP 75 lap.; BR Nr. 2-6, 8; FF Nr. 84.15; 2013, 2023 m.); **III D1 zonos „Subačiaus-Paplaujos priemiesčio“ užstatymo tipai: perimetrinis posesijinis atviras į Misionierių sodą XIX-XX a. I p. užstatymas su XV-XVIII a. reliktais, atskiriomis XV-XVIII a. užstatymo struktūromis 1-3 aukštų su pastogėmis pastatais kvartale Nr. 96 Paupio g. valdose** (1-3 a. su pastogėmis pastatų aukštis iki karnizo nuo 5,4 m iki 10,4 m, iki kraigo - nuo 8,5 m iki 14,0 m, užstatymo tankį žr. TRP 87-106 lap.; -; TRP 79 lap.; BR Nr. 2-6, 8; FF Nr. 96.1, 2, 4; 2013, 2023 m.); **perimetrinis posesijinis XV-XVIII a. užstatymas su XIX-XX a. I p. užstatymo struktūromis 1-2 aukštų su pastogėmis pastatais kvartalo Nr. 97B V dalyje Paupio g. valdose** (1-2 a. su pastogėmis pastatų aukštis iki karnizo nuo 3,2 m iki 8,0 m, iki kraigo - nuo 6,0 m iki 14,0 m, užstatymo tankį žr. TRP 87-106 lap.; -; TRP 79 lap.; BR Nr. 2-6, 8; FF Nr. 97.1, 4, 5; 2013, 2023 m.); **perimetrinis reguliarus valdos XIX-XX a. I p. užstatymas 1-3 aukštų su pastogėmis pastatais kvartale Nr. 68A Maironio g. valdoje, kvartalo Nr. 76 ŠV dalies valdoje ties M. Daukšos ir K. Vanagėlio gatvių sankryža, kvartale Nr. 96 Paupio g. valdose, kvartalo Nr. 97A PR dalyje prie Aukštaičių g.** (1-3 a. su pastogėmis pastatų aukštis iki karnizo nuo 4,7 m iki 11,2 m, iki kraigo - nuo 7,8 m iki 15,7 m, užstatymo tankį žr. TRP 87-106 lap.; -; TRP 78, 79

Dokumento žymuo	Lapas	Lapų	Laida
PLT25011-PP-AR	15	27	0

lap.; BR Nr. 2-6, 8; FF Nr. 68.2, 76.1, 2, 96.1, 3, 5, 97.2; 2013, 2023 m.); **perimetrinis valdos visumos XXI a. pr. užstatymas 2 aukštų su pastogėmis pastatais kvartale Nr. 98** (2 a. su pastogėmis pastatų aukštis iki karnizo 9,0 m, iki kraigo - 13,0 m, užstatymo tankį žr. TRP 87-106 lap.; -; TRP 79 lap.; BR Nr. 2-6, 8; FF Nr. 98.2, 3; 2013, 2023 m.); **komponentinis sudėtinis XVII a. vid.-XIX a. II p. užstatymas kvartalo Nr. 66 ŠV dalyje Rasų g. valdoje - Vilniaus vizičių vienuolyno statinių ansambliu, kvartalo Nr. 67A Subačiaus g. - Vilniaus misionierių vienuolyno statinių ansambliu ir vaikelio Jėzaus vaikų prieglaudos pastatu** (užstatymo tankį žr. TRP 87-106 lap.; -; TRP 78, 79 lap.; BR Nr. 2-6, 8; FF Nr. 66.1-4, 6, 8, 67.1, 5-7; 2013, 2023 m.); **miesto vilos laisvas XIX-XX a. II p. užstatymas 1-2 aukštų su pastogėmis pastatais kvartalo Nr. 76 Š dalyje M. Daukšos g. valdoje, kvartalo 96B Paupio g. valdose** (1-2 a. su pastogėmis pastatų aukštis iki karnizo nuo 3,6 m iki 8,8 m, iki kraigo - nuo 7,2 m iki 12,6 m, užstatymo tankį žr. TRP 87-106 lap.; -; TRP 78, 79 lap.; BR Nr. 2-6, 8; FF Nr. 76.4, 96.8; 2013, 2023 m.); **miesto vilos perimetrinis XX a. pr.-vid. užstatymas 1-2 aukštų su pastogėmis pastatais kvartalo Nr. 66 P dalyje Rasų g. valdoje, kvartalo Nr. 97A V dalyje Aukštaičių g. valdoje** (1-2 a. su pastogėmis pastatų aukštis iki karnizo nuo 2,7 m iki 7,2 m, iki kraigo - nuo 4,3 m iki 12,9 m, užstatymo tankį žr. TRP 87-106 lap.; -; TRP 78, 79 lap.; BR Nr. 2-6, 8; FF Nr. 66.5, 97.1; 2013, 2023m.); **III D 2 senamiesčio zonos "Bernardinų sodo" kvartalo 19B užstatymas atskirai stovinčiu 2 aukštų su pastoge pastatu, statytu XIX a. pr. kaip Botanikos sodo Didžioji oranžerija, rekonstruotu XIX a. pab.-XX a. pr., pritaikant pastatą gubernatoriaus vasaros rezidencijai** (užstatymo tankį žr. TRP 87-106 lap.; -; TRP 65 lap.; 19B.1, 2; 2023 m.); **III E1 zonos „Užupio priemiesčio“ užstatymo tipai: perimetrinis posesijinis XIX-XX a. I p. užstatymas su XV-XVIII a. reliktais, atskiromis XV-XVIII a. užstatymo struktūromis Paupio, Užupio, Polocko gatvėse, XXI a. pr. tarpais 1-3 aukštų su pastogėmis pastatais kvartalo Nr. 69B Paupio g. valdose, kvartalo Nr. 70 V dalyje Paupio, Užupio gatvių, kvartalo Nr. 71 P dalyje bei kvartalo Nr. 72 V dalyje Malūnų, Užupio gatvių valdose, kvartalo Nr. 75A P dalyje Polocko g. valdose** (1-3 a. su pastogėmis pastatų aukštis iki karnizo nuo 2,3 m iki 10,6 m, iki kraigo - nuo 6,7 m iki 20,1 m, užstatymo tankį žr. TRP 87-106 lap.; -; TRP 80 lap.; BR Nr. 2-6, 8; FF Nr. 69B.1, 3-6, 70.1, 1a, 2-7, 9, 10, 14a, 15, 71.1, 2, 4-7, 72.1, 2, 18, 19, 23, 75A.1, 2, 9; 2013, 2023 m.); **perimetrinis atviras į Vilnios šlaitus XIX-XX a. I p. užstatymas su XV-XVIII a. reliktais, atskiromis XV-XVIII a. užstatymo struktūromis Užupio g., XXI a. pr. tarpais 1-3 aukštų su pastogėmis pastatais kvartalo Nr. 69A V dalyje Užupio g. valdose, kvartalo Nr. 69B Paupio g., kvartalo Nr. 70 Paupio, Užupio, Polocko gatvių, kvartalo Nr. 72 Užupio, Krivių gatvių valdose** (1-3 a. su pastogėmis pastatų aukštis iki karnizo nuo 3,2 m iki 11,7 m, iki kraigo - nuo 7,1 m iki 18,5 m, užstatymo tankį žr. TRP 87-106 lap.; -; TRP 80 lap.; BR Nr. 2-6, 8; FF Nr. 69A.1-3, 69B.4, 6, 70.1a, 10, 14a, 15-17, 72.6, 8, 9, 16, 17, 24; 2013, 2023 m.); **perimetrinis reguliarus valdos XIX-XX a. I p. užstatymas su XV-XVIII a. reliktais XX a. II p.-XXI a. pr. tarpais 1-3 aukštų su pastogėmis pastatais kvartalo Nr. 69A R dalyje Užupio g. valdoje, kvartalo Nr. 70 R dalyje Polocko g. valdose, kvartalo Nr. 72 Užupio, Krivių gatvių, kvartalo Nr. 75A P, ŠV dalyse Polocko, Krivių gatvių valdose** (1-3 a. su pastogėmis pastatų aukštis iki karnizo nuo 3,2 m iki 12,5 m, iki kraigo - nuo 6,9 m iki 19,8 m, užstatymo tankį žr. TRP 87-106 lap.; -; TRP 80 lap.; BR Nr. 2-6, 8; FF Nr. 69A.4, 70.19-21, 30, 72.3-5, 7, 8, 10, 11, 15, 75A.1, 2, 9; 2013, 2023 m.); **komponentinis išsklaidytas XVI-XIX a. pab. užstatymas kvartalo Nr. 70 V dalyje Užupio g. - Šv. Baltramiejaus bažnyčios statinių kompleksu, kvartalo Nr. 72 ŠV dalyje Malūnų g. - Vilniaus Užupio bernardinų vienuolyno pastatų kompleksu** (užstatymo tankį žr. TRP 87-106 lap.; -; TRP 80 lap.; BR Nr. 2-6, 8; FF Nr. 70.1a, 9, 11, 14a, 72.20; 2013, 2023 m.); **sodybinis miestelių perimetrinis XIX-XX a. I p. užstatymas 1 aukšto su pastogėmis pastatais kvartale Nr. 73A, kvartalo Nr. 75 ŠR dalyje Baltojo skg. valdose** (1 a. su pastogėmis pastatų aukštis iki karnizo nuo 2,7 m iki 3,8 m, iki kraigo - nuo 6,5 m iki 8,3 m, užstatymo tankį žr. TRP 87-106 lap.; -; TRP 80, 81 lap.; BR Nr. 2-6, 8; FF Nr. 73A.1-4, 16, 18, 21, 75A.4-7; 2013, 2023 m.); **sodybinis miestelių netaisyklingas XIX-XX a. I p. užstatymas 1 aukšto su pastogėmis pastatais kvartale Nr. 73A, kvartalo Nr. 70 PV dalyje Paupio g. valdoje bei R dalyje Žvirgždyno g. valdoje** (1 a. su pastogėmis pastatų aukštis iki karnizo nuo 2,6 m iki 5,7 m, iki kraigo - nuo 6,0 m iki 9,5 m, užstatymo tankį žr. TRP 87-106 lap.; -; TRP 80, 81 lap.; BR Nr. 2-6, 8; FF Nr. 70.1a, 22a, 73A.1, 5-15, 19, 20, 22; 2013, 2023 m.); **miesto vilos perimetrinis XIX-XX a. I p. užstatymas 1-2 aukštų su pastogėmis pastatais kvartalo Nr. 71 ŠR dalyje Malūnų g. valdoje, kvartalo Nr. 75A ŠV dalyje Krivių g. valdoje** (1-2 a. su pastogėmis pastatų aukštis iki karnizo nuo 3,0 iki 6,9 m, iki kraigo - nuo 4,5 iki 10,8 m, užstatymo tankį žr. TRP 87-106 lap.; -; TRP 80 lap.; BR Nr. 2-6, 8; FF Nr. 71.2, 3, 75A11; 2013, 2023 m.); **miesto vilos laisvas XIX-XX a. II p. užstatymas 2 aukštų aukštų su pastogėmis pastatais kvartalo Nr. 72 Užupio ir Krivių gatvių valdose** (2 a. su pastogėmis pastatų aukštis iki karnizo nuo 6,5 m iki 8,5 m, iki kraigo - nuo 9,2 m iki 11,4 m, užstatymo tankį žr. TRP 87-106 lap.; -; TRP 80 lap.; BR Nr. 2-6, 8; FF Nr. 72.12-14; 2013, 2023 m.); **atskirai stovinčių statinių užstatymas XIX a. II p.-XX a. I p. pastatytais vandens bokštais Turgaus aikštėje kvartale Nr. 75B bei skvere tarp Vilnios up. ir Malūnų g. kvartalo Nr. 71 Š dalyje** (užstatymo tankį žr. TRP 87-106 lap.; -; TRP 80 lap.; BR Nr. 2-6, 8; FF Nr. 71.8, 75B.2; 2013, 2023 m.); **laisvo planavimo užstatymas kvartalo Nr. 72 ŠV dalyje Malūnų g. 1981 m. pastatytais 2-4 a. su sutapdintais stogais bei pastogėmis Dailės akademijos naujaisiais rūmais bei jų teritorijoje esančiu XIX a. pab.-XX a. pr. 2 a. su pastoge pastatu, 3 a. su pastoge pastatu kvartalo Nr. 73A Š dalyje Krivių g. valdoje** (2-4 a. pastatų su sutapdintais stogais aukštis nuo 9,9 m iki 20,7 m, 2-3 a. su pastogėmis pastatų aukštis iki karnizo nuo 8,2 m iki 13,6 m, iki kraigo - nuo 10,2 m iki 16,0 m, užstatymo tankį žr. TRP 87-106 lap.; -; TRP 80, 81 lap.; BR Nr. 2-6, 8; FF Nr. 72.21, 22, 73A.17; 2013, 2023 m.); **III D3 zonos „Antakalnio priemiesčio“ užstatymo tipai: kvartalo Nr. 73B Olandų g. Nr. 21A valdos PV dalies užstatymas atskirai stovinčiu XIX a. pr. parako sandėlio pastatu bei Kosciuškos g. Nr. 7 valdos PR dalies užstatymas atskirai stovinčiu XX a. 7 deš. statytu šaudyklos pastatu** (užstatymo tankį žr. TRP 87-106 lap.; -; TRP 82 lap.; BR Nr. 2, 3, 6, 8; FF Nr. 73B.9, 13, 14; 2017, 2023 m.); **kvartalo Nr. 73B Kosciuškos g. Nr. 9B valdoje - XIX a. pr.-XX a. I p. užstatymas laisvai teritorijoje išsidėsčiusiais 1 aukšto su pastogėmis pastatais - senąja parako saugykla bei administraciniu pastatu, fomuojančiais laisvo planavimo visuomeninių pastatų**

Dokumento žymuo	Lapas	Lapų	Laida
PLT25011-PP-AR	16	27	0

**užstatymo tipą** (1 a. su pastogėmis pastatų aukštis iki karnizo nuo 2,5 m iki 3,0 m, iki kraigo - 5,5 m, užstatymo tankį žr. TRP 87-106 lap.; -; TRP 82 lap.; BR Nr. 2, 3, 6, 8; FF Nr. 73B.10, 11; 2017, 2023 m.); **kvartalo Nr. 73B Olandų g. Nr. 21 valdoje - sodybinis miestelių netaisyklingas XX a. I p. užstatymas 1 aukšto su pastoge pastatu** (1 a. su pastoge pastato aukštis iki karnizo 2,5 m, iki kraigo - 4,5 m, užstatymo tankį žr. TRP 87-106 lap.; -; TRP 82 lap.; BR Nr. 2, 3, 6, 8; FF Nr. 73B.12; 2017, 2023 m.); **III E2 zonos „Sluškų-Antakalnio priemiesčio“ užstatymo tipai: komponentinis sudėtinis XVII a. pab.-XX a. I p. užstatymas Domyko ir Konstancijos Sluškų rūmų ir kalėjimo pastatų kompleksu kvartalo Nr. 74 ŠR dalyje T. Kosciuškos g. valdoje** (užstatymo tankį žr. TRP 87-106 lap.; -; TRP 82 lap.; BR Nr. 2-6, 8; FF Nr. 74.1, 2, 3; 2013, 2023 m.); **atskirai stovintys statiniai - 1932 m. pastatyto prieplaukos pastato liekanos kvartalo Nr. 74 PV dalyje Kosciuškos g., Vilnios ir Nėries upių santakoje** (1952 m. prieplauka buvo pritaikyta laivams, kursuojantiems į Valakampių paplūdimius, užstatymo tankį žr. TRP 87-106 lap.; -; TRP 82 lap.; FF Nr. 74.4; 2013, 2023 m.);

7.2.2.3. atviros erdvės - **aikštės: Katedros, Rotušės (u.k. 10352), V. Kudirkos, Užupio aikštė Malūnų, Užupio ir Paupio gatvių sankirtoje, Užupio Turgaus aikštė Polocko, Krivių ir Užupio gatvių sankirtoje, Malkų turgaus aikštė (u.k. 10366) Pylimo ir Naugarduko gatvių sankirtoje, Jono Žemaičio aikštė, Simono Daukanto aikštė, aikštė Pilies, Didžiosios, Bokšto gatvių sankirtoje, aikštė Pylimo, Raugyklos ir Šv. Stepono gatvių sankirtoje, Jono Basanavičiaus aikštė Aušros Vartų, Šv. Kazimiero, Subačiaus ir Pasažo gatvių sankirtoje** (-; -; žr. priedą Nr. 22; TRP 65, 66, 69-71, 73, 75, 80 lap.; IKONOGR Nr. 1-17, 36, 37; BR Nr. 2; FF Nr. 3.9, 7.1, 19A.2, 3, 9, 25.16-21, 43.1, 2, 47.1-4, 49.1a, 70.5-7, 13, 75B.1, 86.13, 91.1, 2; 2013, 2023 m.); **parkai, sodai: Sereikiškių parkas** (-; 2013 m. Sereikiškių parkas rekonstruotas - atkurta XIX a. aplinka, kurios autorius dailininkas Vladislovas Štrausas; TRP 65, 80, 81 lap.; IKONOGR Nr. 8; BR Nr. 1; FF Nr. 19A.9, 20B.1-5; 2013, 2023 m.); **Misionierių sodas** (-; išlikęs fragmentiškai; TRP 78, 79 lap.; IKONOGR Nr. 8; BR Nr. 1; FF Nr. 66.8, 67.1, 68.1-6; 2013, 2023 m.); **Botanikos sodo teritorija** (1799 m. VU Botanikos sodas iš Pilies g. 22 kiemo, kuriame buvo įkurtas, perkeltas į Pilies kalno papėdę; -; TRP 65 lap.; BR Nr. 1; FF Nr. 19A.8, 9; 2013, 2023 m.); **skverai: Pilių skverai - skveras nuo Neries pusės iki Arkikatedros bazilikos Arsenalo ir T. Vrublevskio gatvėse bei skveras Pilies kalno P papėdėje Barboros Radvilaitės g., Šv. Jurgio skveras - dabar V. Kudirkos a. tarp Gedimino pr. ir Vilniaus g., Karmelitų - dabar Lazdynų Pelėdos skveras tarp Karmelitų, Arklių ir Visų Šventųjų gatvių, Šv. Onos skveras Maironio ir Šv. Mykolo gatvių sankirtoje, Adomo Mickevičiaus skveras prie šv. Onos bažnyčios varpinės bei Bernardinų bažnyčios Maironio gatvėje, Volano g. skveras, Šventaragio skveras tarp Šventaragio, Lauryno Stuokos-Gucevičiaus, Odminių gatvių ir Gedimino pr., Tibeto skveras tarp Vilnios up. ir Malūnų g., brolių Vileišių skveras tarp Neries up. ir T. Kosciuškos g., L. Stuokos-Gucevičiaus skveras tarp L. Stuokos-Gucevičiaus ir Liejyklos gatvių, Stanislovo Moniuškos skveras Vilniaus g., M. Daukšos-Žiupronių-Rasų gatvių sankirtos skveras, Vingrių šaltinių skveras tarp Mindaugo ir Pylimo gatvių, skveras prie Ligoninės ir Pylimo gatvių sankryžos** (išlikę istorinės skverų teritorijos, Karmelitų skvero teritorija išplėsta po 1945 m., daugumoje skverų pastatyti monumentaliosios dailės kūriniai, vyrauja sovietmečiu formuotos želdinių kompozicijos; išsamiam želdinių įvertinimui reikalingi papildomi tyrimai; TRP 65-68, 70-73, 78, 80, 82 lap.; IKONOGR Nr. 44; BR Nr. 1; FF Nr. 0.1, 3.9, 7.1, 11B.3-5, 19A.9, 20A.1, 21.14, 27.3, 4, 39A.13, 39B.1, 52.1, 2, 5, 57.1, 66.2, 8, 71.8, 74.3, 92A.6; 2013, 2023 m.); **kitos atviros erdvės: atvira erdvė priešais Salomėjos Nėries paminklą Vilniaus g., prieigų prie Šv. Kotrynos bažnyčios ir vienuolyno namo iš Vilniaus g. pusės, tarp Vilniaus bonifratrų vienuolyno statinių ansamblio ir Liejyklos g., Maironio g. prie bernardinų vienuolyno ansamblio, Vilniaus senjojo teatro prieigų tarp J. Basanavičiaus, Mindaugo ir Teatro gatvių, Simono Daukanto gimnazijos bei Vilniaus kolegijos Ekonomikos fakulteto pastatų prieigų Naugarduko, Mindaugo gatvėse, Pylimo ir Vingrių gatvių sankirtoje** (-; -; TRP 66, 67, 73, 74 lap.; FF Nr. 17.7, 8, 20A.3-5, 27.2, 90.2, 93A.4, 10, 95.4, 5; 2023 m.); **Vilniaus piliakalnio su papiliais ir gyvenviete teritorija kvartale Nr. 73B** (-; -; TRP 65, 81, 82 lap.; FF Nr. 0.1, 19A.9, 73B.1, 6; 2023 m.); **Vilniaus Universiteto pastatų formuojama atvira erdvė Universiteto g.** (-; -; TRP 67 lap.; FF Nr. 24.29-31; 2023 m.); **Vokiečių g. atviroji erdvė** (-; -; TRP 69 lap.; FF Nr. 31.1, 34.10, 55.2; 2023 m.); **buv. žuvų turgus Maironio ir Aukštaičių gatvių sankirtoje** (dabar Tymo turgelis; -; TRP 79 lap.; FF Nr. 68.1, 2; 2023 m.); **Kalnų parko stadionas T. Kosciuškos g. 7** (pastatytas 1925 m., rekonstruotas 1949 m.; -; TRP 82 lap.; FF Nr. 19A.9, 73B.13; 2023 m.); **Neries krantinė** (-; -; TRP 65 lap.; FF Nr. 0.1-4, 9, 1.10; 2023 m.); **aikščių, skverų, kitų atvirų erdvių monumentaliosios dailės kūriniai: paminklas Vincui Kudirkai** (skulpt. Arūnas Sakalauskas, archit. Ričardas Krištapavičius, 2009 m., granitas, bronzos, Vinco Kudirkos a.; būklė gera; TRP 103, TRP 29, 64 lap.; FF Nr. 7.1a; 2023 m.); **paminklas broliams Vileišiams** (skulpt. Regimantas Midvikis, archit. Linas Krūgelis ir Ričardas Krištapavičius. 2008 m., bronzos, Vileišių skv.; būklė gera; TRP 104, TRP 27, 64 lap.; FF Nr. 74.5; 2023 m.); **paminklas Jonui Basanavičiui** (skulpt. Gediminas Piekuras ir Algirdas Rasimavičius, archit. Gediminas Antanas Sakalis, 2018 m., granitas, bronzos, Jono Basanavičiaus a.; būklė gera; TRP 105, TRP 39, 64 lap.; FF Nr. 49.1b; 2023 m.); **paminklas Lazdynų Pelėdai** (pav. „Seserys“, skulpt. Daliutė Ona Matulaitė, archit. Jūras Balkevičius, Rimantas Buivydas 1995 m., bronzos, Lazdynų Pelėdos skv.; būklė gera; TRP 106, TRP 42, 64 lap.; FF Nr. 52.6; 2023 m.); **paminklas Cemachui Šabadiui** („Daktarui Aiskaudai“, skulpt. Romualdas Kvintas, 2007 m., Mėsinių ir Dysnos gatvių sankryža; būklė gera; TRP 107, TRP 38, 39, 64 lap.; FF Nr. 59.3a; 2023 m.); **paminklas Mečislavui Dorzikui** (1934 m., granitas, Maironio g.; būklė patenkinama; TRP 108, TRP 36, 64 lap.; FF Nr. 98.4; 2023 m.); **paminklas Romain'ui Gary „Berniukas su batu“** (skulpt. Romualdas Kvintas, 2007 m., Mindaugo ir J. Basanavičiaus g. sankryža; būklė gera; TRP 109, TRP 35, 64 lap.; FF Nr. 93B.1a; 2023 m.); **skulptūra „Barbora“** (skulpt. Vladas Vildžiūnas, 1982 m., Vokiečių g.; būklė gera; TRP 110, TRP 39, 64 lap.; FF Nr. 55.2a; 2023 m.); **skulptūra „Žibintininkas“** (skulpt. Vytautas Nalivaika, 1986 m., Šv. Jono g.; būklė gera; TRP 111, TRP 33, 64 lap.; FF Nr. 24.27a; 2023 m.); **skulptūra „Užupio angelas“** (skulpt. Romas

Dokumento žymuo	Lapas	Lapų	Laida
PLT25011-PP-AR	17	27	0

Vilčiauskas, archit. Algirdas Umbrasas, 2002 m., žalvaris, bronzos, Užupio a., būklė gera; TRP 112, TRP 36, 37, 64 lap.; FF Nr. 70.5a; 2023 m.); **skulptūra „Verknė“** (skulpt. Romanas Kazlauskas, archit. Algimantas Mačiulis, 1969 m., granitas, Pylimo ir Klaipėdos gatvių sankryža; būklė gera; TRP 113, TRP 35, 64 lap.; FF Nr. 28B.6; 2023 m.); **skulptūra „Vandens nešėjas“** (skulpt. Romualdas Kvintas, atidengta 2020 m. spalio mėn. Kėdainių ir Lydos gatvių sankryžoje; būklė gera; TRP 114, TRP 38, 64 lap.; FF Nr. 29-5b; 2023 m.); **aiškščių želdiniai: Rotušės a. ŠV ir ŠR ribų perimetrinio apželdinimo lapuočiais medžiais pobūdis** (-; -; FF Nr. 47.1-4; 2013 m.); **gatvių želdiniai: Arsenalo, Gedimino pr., M. Daukšos, T. Kosciuškos, Rasų, Sodų, Šaltinių, V. Šopeno gatvių, K. Vanagėlio g. PR dalies perimetrinio apželdinimo lapuočiais medžiais pobūdis** (-; -; IKONOGR Nr. 43; FF Nr. 0.1, 5.7-9, 7.2, 19A.5, 63.1, 9, 64.3, 65.8, 66.2, 73B.2-6, 76.1-3, 5, 6, 77.1, 80.7-13, 82.18, 19, 21-23, 83.6-9, 88A.1-3; 2013 m.); **Jogailos, Mindaugo, Volano gatvių R pusių, Palangos, Šventaragio gatvių P pusių, Etmonų g. Š pusės, Naugarduko g. PR pusės perimetrinio apželdinimo lapuočiais medžiais pobūdis** (-; -; FF Nr. 8.7, 13.7, 14.1-2, 18.11-13, 50.9-11, 51.3; 2013 m.); **Pylimo g. R pusės atkarpos tarp Klaipėdos ir Lydos gatvių, Pylimo g. V pusės atkarpos ties Reformatų skveru ir atkarpos tarp Naugarduko ir Vingrių gatvių, Žygimantų g. atkarpos tarp Radvilų ir T. Vrublevskio gatvių perimetrinio apželdinimo lapuočiais medžiais pobūdis** (-; -; IKONOGR Nr. 16, 17, 41; FF Nr. 2.1, 13.7, 28B.1-2, 29.2-3, 90.1, 94.1; 2013 m.); **Didžiosios g. V pusės atkarpos tarp Stiklių ir Vokiečių gatvių, R pusės atkarpos tarp Savičiaus ir Šv. Kazimiero g. bei PV pusės atkarpos tarp Rūdninkų ir Etmonų gatvių apželdinimo lapuočiais medžiais pobūdis** (-; -; IKONOGR Nr. 16, 17; FF Nr. 47.1, 51.2; 2013 m.);

7.2.2.4. uždaro erdvės - **kiemų erdvės** (kai kurie istoriniai kiemai, juos uždengus, paversti pastatų ar jų kompleksų interjerai; būklė bloga, patenkinama; FF Nr. 0.17, 18, 1.8, 12.11, 18.10, 21.13, 23.19, 20, 24.9, 10, 38, 39, 25.14, 28A.10, 11, 36.14, 50.22, 54.1, 56.1, 70.23, 27-30, 72.23, 93A.8, 9; 2013 m.); **įvažiavimai į kiemus, dažniausiai pro gatvės korpusuose įrengtas tarpuvartes, kartais pro tvoroje esančius vartus bei pro gretimus pastatus jungiančias arkas** (dalyje įvažiavimų įrengtos patalpos; būklė bloga, patenkinama; FF Nr. 1.9, 2.6, 8, 3.5, 6, 4.2, 5, 9B.3, 6, 10.3, 11A.2, 4, 5, 11, 11B.6, 12.2, 9, 10, 15.3, 17.2, 18.1, 3, 5-7, 9, 10, 14-16, 19A.7, 21.2-4, 7, 9, 12, 22.2, 4, 9, 11, 12, 23.3-5, 8, 10-17, 20, 21, 24.5-7, 9, 15-17, 19, 20, 25, 32, 33, 25.2, 3-5, 9-14, 26.4-6, 27.15, 28A.3, 6, 31.3, 5, 8, 10-12, 14, 32.2, 4, 33.3, 34.3-5, 35.10, 11, 36.2, 6, 8, 11-14, 19-21, 37.4, 5, 38.1-4, 9, 13, 17, 39A.2, 6, 42.3, 4, 43.6-8, 14-25, 45.2, 6, 46.4-6, 48.2, 5, 6, 8, 9, 49.2, 3, 5, 11-13, 50.6, 12-17, 54.5, 9, 10, 57.2, 3, 58.9, 59.2, 61.3, 5-8, 63.5, 64.2, 65.2, 3, 69A.2, 3, 70.3, 5, 9, 11, 12, 15, 16, 19, 20, 24, 26, 30, 71.6, 72.1-7, 23, 24, 74.2, 75A.2, 78.8, 79.8, 9, 81.2, 7, 12, 82.6, 11, 16, 18, 21, 22, 83.4, 5, 84.2, 3, 7, 10, 11, 85.2, 87.10, 89.5, 7, 92A.4, 93A.2, 93B.3, 96.3; 2013 m.); **kiemų, tarpuvarčių lauko akmenų grindiniai, jų fragmentai, tipas** (-; -; žr. punktą 7.2.1.5; 2013 m.); **kiemų želdiniai** (netyrinėti; -; IKONOGR Nr. 16; BR Nr. 1; FF Nr. 2.4, 5; 2013 m.);

7.2.2.5. panoramos - **senamiesčio panoramos nuo Pilies (Gedimino), Trijų Kryžių kalnų, Altarijos kalvyno PV kalvos, vad. Altanos kalnu, nuo Subačiaus gatvės apžvalgos aikštelės, Subačiaus ir Maironio gatvių sankirtos, nuo Šv. Jonų bažnyčios varpinės, pėsčiųjų pasažo dešiniajame Neries krante, jungiančio Kalvarijų gatvę su „Lietuvos“ viešbučio prieigomis** (išskyrus Vilniaus senamiestyje ir jo aplinkoje pastatytus naujus didelių tūrių, aukštybinius statinius, stelbiančius daugiaplanes panoramas, reikšmingiausias istorines dominantes, matomas panoramų ribas, žr. priedus Nr. 4, Nr. 22, panoramas 1-12; -; TRP; IKONOGR Nr. 19-21, 23-34, 40; FF Nr. 0.7, 10, 11, 14, 15, 19-22; 2013 m.; IKONOGR Nr. 52-59, 71, 73, 75, 79, 80, 85, 87; FF Nr. 31, 32; 2017, 2018 m.);

7.2.2.6. siluetai - **siluetas iš ŠV, nuo Neries upės dešiniojo kranto, formuojamas Pilies (Gedimino) kalno su Aukštutinės pilies liekanomis, Altarijos kalvyno kalnų - Kreivojo arba Plikojo - Trijų Kryžių, Stalo, Bekešo - dešiniajame Vilnios krante, Pilies pastatų ir jų liekanų papilyje, Trijų kryžių paminklo Plikojo kalno viršuje** (žr. priedus Nr. 5 ir Nr. 22, siluetą 1; -; TRP; FF Nr. 0.1; 2013 m.); **siluetas nuo lėganytojo kalno Š šlaito, formuojamas Trijų Kryžių, Pilių komplekso kalvyno, gyvenamųjų namų, vertikalių dominančių - sakralinių pastatų: Šv. Jono Krikštytojo ir Šv. Jono apaštalo ir evangelisto bažnyčios su varpine, Vilniaus arkikatedros varpinės, Vilniaus stačiatikių Dievo Motinos ėmimo į dangų soboro, Šventųjų Pranciškaus Asyžiečio, Bernardino Sieniečio, Šv. Mykolo Arkangelo, Šv. Baltramiejaus bažnyčių** (žr. priedus Nr. 5 ir Nr. 22, siluetą 2; -; TRP; FF Nr. 0.5; 2013 m.); **siluetas iš PR, nuo Subačiaus g., formuojamas vertikalių dominančių sankaupos iš sakralinių pastatų: Švč. Jėzaus Širdies, Viešpaties Dangun Žengimo, Šv. Kazimiero, Švč. Mergelės Marijos Ramintojos bažnyčių, Vilniaus Šv. Mikalojaus stačiatikių cerkvės, Šventosios Dvasios, Šv. Kotrynos, Šv. Ignoto, Šv. Jurgio, Šventųjų Pranciškaus Asyžiečio, Bernardino Sieniečio, Šv. Mykolo Arkangelo, Šv. Baltramiejaus, bažnyčių, Šv. Jono Krikštytojo ir Šv. Jono apaštalo ir evangelisto bažnyčios su varpine, Vilniaus stačiatikių Dievo Motinos ėmimo į dangų soboro, Šv. Stanislovo ir Šv. Vladislovo arkikatedros bazilikos su varpine, Pilies kalno su Aukštutinės pilies Vakarinio bokšto liekanomis, Trijų kryžių paminklo Plikojo kalno viršuje, Altarijos kalvyno kalnų, gyvenamųjų namų, visuomeninių pastatų** (žr. priedus Nr. 5 ir Nr. 22, siluetą 3; -; TRP; FF Nr. 0.16; 2013 m.);

7.2.2.7. perspektyvos - **Pilies g. perspektyva P-Š kryptimi nuo sankryžos su Šv. Mykolo g. į Gedimino kalną su pilies bokštu** (žr. priedą Nr. 6, perspektyvą 1; -; TRP; FF Nr. 23.5; 2013 m.); **Pilies g. perspektyva Š-P kryptimi nuo sankryžos su Bernardinų g. į Šv. Jonų bažnyčią** (žr. priedą Nr. 6, perspektyvą 2; -; TRP; FF Nr. 23.3; 2013 m.); **Didžiosios g. perspektyva ŠR-PV kryptimi nuo sankryžos su Švarco g. į Rotušę** (žr. priedą Nr. 6, perspektyvą 3; -; TRP; FF Nr. 43.5; 2013 m.); **S. Skapo g. perspektyva PR-ŠV kryptimi nuo pastato Skapo g. Nr. 7 į De Reusų rūmus** (žr. priedą Nr. 6, perspektyvą 4; -; TRP; FF Nr. 18.1; 2013 m.); **Šv. Mykolo g. perspektyva V-R kryptimi nuo sankryžos su Volano g. į Šv. Mykolo bažnyčią** (žr. priedą Nr. 6, perspektyvą 5; -; TRP; FF Nr.

Dokumento žymuo	Lapas	Lapų	Laida
PLT25011-PP-AR	18	27	0

38.16; 2013 m.); **Šv. Mykolo g. perspektyva V-R kryptimi nuo sankryžos su Bernardinų g. į Šv. Onos bažnyčią** (žr. priedą Nr. 6, perspektyvą 6; -; TRP; FF Nr. 38.17; 2013 m.); **Maironio g. perspektyva P-Š kryptimi nuo sankryžos su Šv. Brunono Bonifaco g. į Vilniaus Šventųjų Pranciškaus Asyžiečio, Bernardino Sieniečio bei Šv. Onos bažnyčių ir bernardinų vienuolyno statinių ansamblį** (žr. priedą Nr. 6, perspektyvą 7; -; TRP; FF Nr. 39A.10; 2013 m.); **Gedimino pr. perspektyva ŠV-PR kryptimi nuo sankryžos su Totorių g. į Arkikatedrą baziliką ir varpinę** (žr. priedą Nr. 6, perspektyvą 8; -; TRP; FF Nr. 6.3; 2013 m.); **Tilto g. perspektyva ŠV-PR kryptimi nuo pastato Tilto g. Nr. 6 į Arkikatedrą baziliką ir varpinę** (žr. priedą Nr. 6, perspektyvą 9; -; TRP; FF Nr. 2.9; 2013 m.); **Liejyklos g. perspektyva PV-ŠR kryptimi nuo sankryžos su Šv. Ignoto g. į Trijų Kryžių kalną su paminklu** (žr. priedą Nr. 6, perspektyvą 10; -; TRP; FF Nr. 12.1; 2013 m.); **Liejyklos g. perspektyva PV-ŠR kryptimi nuo sankryžos su L. Stukos-Gucevičiaus g. į Vilniaus bonifratrų vienuolyno statinių ansamblį** (žr. priedą Nr. 6, perspektyvą 11; -; TRP; FF Nr. 17.8; 2013 m.); **Tilto g. perspektyva PR-ŠV kryptimi nuo sankryžos su T. Vrublevskio g. į Šv. Jurgio bažnyčią** (žr. priedą Nr. 6, perspektyvą 12; -; TRP; FF Nr. 4.3; 2013 m.); **Stiklių g. perspektyva PR-ŠV kryptimi nuo sankryžos su Gaono, Žydų ir Antokolskio gatvėmis į Šv. Dvasios bažnyčią** (žr. priedą Nr. 6, perspektyvą 13; -; TRP; FF Nr. 32.1; 2013 m.); **Stiklių g. perspektyva ŠV-PR kryptimi nuo pastato Stiklių g. Nr. 7 į Šv. Kazimiero bažnyčią** (žr. priedą Nr. 6, perspektyvą 14; -; TRP; FF Nr. 36.5; 2013 m.); **Klaipėdos g. perspektyva V-R kryptimi nuo pastato Klaipėdos g. Nr. 7B į Šv. Kotrynos bažnyčią** (žr. priedą Nr. 6, perspektyvą 15; -; TRP; FF Nr. 14.6; 2013 m.); **Aušros Vartų g. perspektyva Š-P kryptimi nuo sankryžos su Subačiaus g. į Baziljonų vartus** (žr. priedą Nr. 6, perspektyvą 16; -; TRP; FF Nr. 50.14; 2013 m.); **Aušros Vartų g. perspektyva Š-P kryptimi nuo namo Nr. 8 į Šv. Teresės bažnyčią ir Aušros Vartų koplyčią** (žr. priedą Nr. 6, perspektyvą 17; -; TRP; FF Nr. 50.16; 2013 m.); **Aušros Vartų g. perspektyva Š-P kryptimi nuo Šv. Teresės bažnyčios į Aušros Vartų koplyčią** (žr. priedą Nr. 6, perspektyvą 18; -; TRP; FF Nr. 50.19; 2013 m.); **Rūdinkų g. perspektyva Š-P kryptimi nuo sankryžos su Dysnos g. į Visų Šventųjų bažnyčią** (žr. priedą Nr. 6, perspektyvą 19; -; TRP; FF Nr. 54.6; 2013 m.); **Savičiaus g. perspektyva V-R kryptimi nuo pastato Didžioji g. Nr. 18 į Švč. Mergelės Marijos Ramintojos bažnyčią** (žr. priedą Nr. 6, perspektyvą 20; -; TRP; FF Nr. 46.10; 2013 m.); **Subačiaus g. perspektyva V-R kryptimi nuo namo Subačiaus g. Nr. 21 į Viešpaties Dangun Žengimo (Misionierių) bažnyčią** (žr. priedą Nr. 6, perspektyvą 21; -; TRP; FF Nr. 65.5; 2013 m.); **Šv. Kazimiero g. perspektyva ŠR-PV kryptimi nuo namo Šv. Kazimiero g. Nr. 3 į arką** (žr. priedą Nr. 6, perspektyvą 22; -; TRP; FF Nr. 46.3; 2013 m.); **perspektyva R-V kryptimi nuo Paplaujos tilto į Švč. Mergelės Marijos Ramintojos bažnyčią** (žr. priedą Nr. 6, perspektyvą 23; -; TRP; FF Nr. 69B.2; 2013 m.); **Malūnų g. perspektyva P-Š kryptimi nuo Malūnų ir Užupio gatvių sankryžos į Gedimino pilį ir Šv. Onos bažnyčią** (žr. priedą Nr. 6, perspektyvą 24; -; TRP; FF Nr. 71.3; 2013 m.);

7.2.2.8. išsklotinės - gatvių užstatymo išsklotinės: **Pilies g. R pusės iki pastato Pilies g. Nr. 42, Pilies g. V pusės atkarpos nuo sankryžos su Šventaragio g. iki sankryžos su Šv. Jono g., Didžiosios g. R pusės** (išskyrus pastatus Didžioji g. Nr. 20, Nr. 28, pastato Pilies g. Nr. 34 vitrininio lango angą, pastatų Didžioji g. Nr. 6, Nr. 8 plokštuminius stoglangius, pastatų Pilies g. Nr. 18, Didžioji g. Nr. 30, Nr. 40 I a. angos, išskyrus pastato Didžioji g. Nr. 40 duris su portalu, neištirtos, pastato Pilies g. Nr. 34 tarpuvartė įstiklinta; išsklotinės iš dalies pakitusios; TRP; FF Nr. 18.14-15, 22.1, 2, 23.1, 2, 4, 6, 24.15-20, 38.1-5, 7, 42.1-3, 43.1-4, 6-10, 12, 13, 46.1-2, 9; 2013 m.); **Didžiosios g. ŠV, PV pusės** (išskyrus pastatą Vokiečių g. Nr. 1, pastato Didžioji g. Nr. 39 plokštuminius stoglangius, pastato Didžioji g. Nr. 39 I a. angos neištirtos; išsklotinė iš dalies pakitusi; TRP; FF Nr. 34.1-3, 36.9, 36.11-13, 36.15, 51.1, 2; 2013 m.); **Aušros Vartų g. R ir V pusių, Daukanto a. PR ir ŠV pusių, Universiteto g. V, R ir PV pusių, Šv. Jono g. ŠV pusės** (išskyrus pastatą Šv. Jono g. Nr. 6, pastato Aušros Vartų g. Nr. 20 plokštuminius stoglangius, vitrininę lango, durų angas, pastato Aušros Vartų g. Nr. 27 vitrininių langų angas, pastato Etmonų g. Nr. 2 tūrinius stoglangius, pastato Aušros Vartų g. Nr. 11 plokštuminius, tūrinius stoglangius, pastato Aušros Vartų g. Nr. 9 vitrininio lango angą šalia Baziljonų vartų, pastatų Etmonų g. Nr. 2, Aušros Vartų g. Nr. 3, Nr. 9, Nr. 11, Nr. 15 I a. langų, durų angos neištirtos; išsklotinės iš dalies pakitusios; TRP; FF Nr. 17.3-4, 9-10, 24.23-31, 33-37, 25.12-13, 15-18, 49.10-14, 50.12-19, 78.1, 7-9, 79.9; 2013 m.); **Šv. Jono g. PR pusės atkarpos nuo pastato Šv. Jono g. Nr. 3 iki pastato Nr. 11, S. Skapo g. P ir Š pusių, Švarco g. P pusės, Gaono g. R ir V pusių, Stiklių g. PR ir ŠR pusių** (išskyrus pastatus Stiklių g. Nr. 7, Nr. 7A, pastato Stiklių g. Nr. 3 plokštuminius stoglangius, pastatų Stiklių g. Nr. 3, Nr. 16, Nr. 18 I a. angos neištirtos; išsklotinės iš dalies pakitusios; TRP; FF Nr. 18.3-9, 24.2-8, 32.1-5, 33.1, 34.4-6, 35.2-5, 14-17, 36.1-7, 15-21, 37.1-6; 2013 m.); **Šv. Ignoto g. PR ir ŠR pusių** (išskyrus pastatą Šv. Ignoto g. Nr. 8, pastato Šv. Ignoto g. Nr. 12 tūrinius stoglangius; išsklotinės iš dalies pakitusios; TRP; FF Nr. 15.2, 3, 16.2, 25.2-6, 26.6, 7, 27.10-17; 2013 m.); **M. Antokolskio g. ŠV pusės atkarpos iš pastatų Žydų g. Nr. 2 ir M. Antokolskio g. Nr. 11, Žydų g. ŠV pusės atkarpos iš pastatų Stiklių g. Nr. 14 ir Žydų g. Nr. 3, Žydų g. PR pusės atkarpos iš pastatų Žydų g. Nr. 2 ir Nr. 4A, Dominikonų g. ŠV pusės atkarpos nuo pastato Dominikonų g. Nr. 6 iki pastato Universiteto g. Nr. 2, Dominikonų g. PR pusės atkarpos nuo pastato Dominikonų g. Nr. 5 iki pastato Nr. 15, Trakų g. PR pusės, Trakų g. ŠV pusės** (išskyrus pastatą Trakų g. Nr. 16, pastatų Dominikonų g. Nr. 5, Trakų g. Nr. 13, Nr. 15 I a. angos, pastato Trakų g. Nr. 11 fasadai neištirti; išsklotinės iš dalies pakitusios; TRP; FF Nr. 25.6-10, 27.18, 19, 28A.1-5, 31.6-8, 32.6-8, 33.2, 3, 34.7, 8, 35.8-11; 2013 m.); **Bernardinų g. ŠR ir PV pusių, Šiltadaržio g. V ir R pusių** (išskyrus pastatų Bernardinų g. Nr. 9, Šv. Mykolo g. Nr. 14 plokštuminius stoglangius, XX a. II p. suformuotą tarpuvartę su sandėliu Šiltadaržio g. 6 bei vartelius, įrengtus tvoros Šiltadaržio g. 6 Š atkarpoje; tvoros Šiltadaržio g. 6 P atkarpoje buvo varteliai su arkine sąrama ir spyna XX a. II p. buvo susiaurinti, suformuojant lygią sąramą, išsklotinės iš dalies pakitusios; žr. priedą Nr. 20; TRP 9A lapas; FF Nr. 21.1-9, 22.3-10, 23.14-18; 2013, 2021 m.); **Šv. Mykolo g. Š, ŠV ir P pusių, Literatų g. Š ir P pusių, A. Volano g. R ir V pusių, Rusų g. ŠR ir PV pusių, Latako g. PR ir ŠV pusių** (išskyrus pastatą Latako g. Nr. 2, pastatų Šv. Mykolo g. Nr. 4, Nr. 12, Nr. 14, Latako g. Nr. 3 plokštuminius stoglangius; išsklotinės iš dalies pakitusios; TRP; FF Nr. 23.7-14, 38.8-15, 39A.1-6, 11-13,

Dokumento žymuo	Lapas	Lapų	Laida
PLT25011-PP-AR	19	27	0

41.1-3; 2013 m.); **Bokšto g. V pusės atkarpos nuo sankryžos su Didžiąja g. iki pastato Savičiaus g. Nr. 17 ir atkarpos tarp Subačiaus ir Šv. Kazimiero gatvių, Bokšto g. R pusės** (išskyrus pastatą Bokšto g. Nr. 12A, pastato Bokšto g. Nr. 1 plokštuminius stoglangius, pastatų Bokšto g. Nr. 8, Nr. 10 tūrinius, plokštuminius stoglangius; išsklotinės iš dalies pakitusios; TRP; FF Nr. 41.1, 41.5, 43.20-27, 44.1-4, 45.2-3, 48.5-7, 67.2-3; 2013 m.); **Išganytojo g. P pusės, Išganytojo g. Š pusės atkarpos nuo sankryžos su Bokšto g. iki pastato Maironio g. Nr. 15** (išskyrus pastato Išganytojo g. Nr. 2 plokštuminius stoglangius, pastato Išganytojo g. Nr. 4 vidurinės dalies 3 I a. langų angos neištirtos; išsklotinės iš dalies pakitusios; TRP; FF Nr. 41.4, 44.4-5; 2013 m.); **Savičiaus g. Š ir P pusių** (išskyrus pastatą Didžioji g. Nr. 20, pastatų Savičiaus g. Nr. 6, Nr. 7, Nr. 8, Nr. 12 plokštuminius stoglangius, pastato Savičiaus g. Nr. 7 vitrininio lango anga, pastatų Savičiaus g. Nr. 5, Nr. 6 I a. angos neištirtos; išsklotinės iš dalies pakitusios; TRP; FF Nr. 43.13-20, 45.5, 46.7-9; 2013 m.); **Augustijonų g. V pusės, Augustijonų g. R pusės Š atkarpos ties sankryža su Savičiaus g., Maironio g. V pusės atkarpos tarp Šv. Mykolo ir Rusų gatvių, Maironio g. R pusės Š atkarpos ties sankryža su B. Radvilaitės g.** (išskyrus Š dalyje suformuotą tvorą; išsklotinės iš dalies pakitusios; TRP; FF Nr. 20A.1-5; 39A.6-11, 45.5, 46.5-7; 2013 m., 2016 m.); **B. Radvilaitės g. P pusės** (išskyrus pastatą B. Radvilaitės g. Nr. 1; išsklotinė iš dalies pakitusi; TRP; FF Nr. 21.9, 10, 11, 22.1, 11, 12; 2013 m.); **B. Radvilaitės g. Š pusės R atkarpos ties sankryža su Maironio g.** (išskyrus kraštinį pastatą B. Radvilaitės g. Nr. 6B; išsklotinė iš dalies pakitusi; TRP; FF Nr. 19A.7; 2013 m.); **L. Stuokos-Gucevičiaus g. PR pusės, L. Stuokos-Gucevičiaus g. ŠV pusės atkarpos nuo pastato L. Stuokos-Gucevičiaus g. Nr. 7 iki pastato Nr. 13** (išskyrus pastatą L. Stuokos-Gucevičiaus g. Nr. 11, pastato L. Stuokos-Gucevičiaus g. Nr. 9 tūrinius stoglangius; išsklotinė iš dalies pakitusi; TRP; FF Nr. 11A.4, 5, 17.5-8; 2013, 2016 m.); **Pranciškonų g. PV pusės, Pranciškonų g. ŠR pusės atkarpos nuo pastato Pranciškonų g. Nr. 4 iki pastato Šv. Mikalojaus g. Nr. 7, Šv. Mikalojaus g. ŠV pusės atkarpos iš pastatų Šv. Mikalojaus g. Nr. 5, Nr. 7, Šv. Mikalojaus g. V pusės atkarpos iš pastatų Šv. Mikalojaus g. Nr. 11, Nr. 13, Šv. Mikalojaus g. R pusės atkarpos iš Šv. Mikalojaus bažnyčios statinių, Mėsinių g. ŠV ir PR pusių atkarpos tarp Vokiečių ir Ašmenos gatvių** (išskyrus Pranciškonų bažnyčios varpinės vietą, Mėsinių g. ŠV pusės pastatą Ašmenos g. Nr. 10, pastato Šv. Mikalojaus g. Nr. 5 I a. angos neištirtos; išsklotinės iš dalies pakitusios; TRP; FF Nr. 31.10-14, 55.3-5, 61.10, 62.4; 2013, 2016 m.); **Mėsinių g. ŠV pusės atkarpos tarp Dysnos ir Ligoninės gatvių, Dysnos g. PV pusės atkarpos iš pastatų Dysnos g. Nr. 2, Nr. 4, Žemaitijos g. P pusės atkarpos nuo pastato Žemaitijos g. Nr. 1 iki pastato Nr. 11, Šiaulių g. PV pusės atkarpos nuo pastato Mėsinių g. Nr. 11 iki pastato Šiaulių g. Nr. 8, Šiaulių g. ŠR pusės atkarpos iš pastato Šiaulių g. Nr. 5, Klaipėdos g. Š pusės** (išskyrus pastatus Šiaulių g. Nr. 1, Klaipėdos g. Nr. 2A, neužstatytą sklypą su naujai suformuota tvora tarp pastatų Žemaitijos g. Nr. 1 ir Nr. 3, neužstatytą Klaipėdos ir Pylimo gatvių kampą, pastato Šiaulių g. Nr. 5 rekonstruotas I a. angas, pastatų Žemaitijos g. Nr. 11, Pylimo g. Nr. 14 tūrinius stoglangius, pastatų Mėsinių g. Nr. 5, Nr. 9, Nr. 11, Šiaulių g. Nr. 5 plokštuminius stoglangius; išsklotinės iš dalies pakitusios; TRP; FF Nr. 14.4-5, 7, 56.1, 3-4, 58.5, 6, 8-10, 59.1-3, 5; 2013 m.); **Ligoninės, Vokiečių gatvių PV pusių** (išskyrus pastatus Vokiečių g. Nr. 2, Nr. 18, Nr. 18A, Nr. 26, pastato Ligoninės g. Nr. 7 tūrinius stoglangius, pastatų Ligoninės g. Nr. 11, Vokiečių g. Nr. 6 plokštuminius stoglangius, pastato Vokiečių g. Nr. 14 užstatytą III a., pastatų Vokiečių g. Nr. 4, Nr. 6, Nr. 12, Nr. 14 I a. angos neištirtos; išsklotinės iš dalies pakitusios; TRP; FF Nr. 31.1-5, 55.2, 56.2, 57.5, 6, 7; 61.1-6; 2013 m.); **Kėdainių g. PV pusės, Lydos g. Š pusės atkarpos tarp Kėdainių ir Pranciškonų gatvių, Totorių g. V pusės** (išskyrus pastatą Šv. Ignoto g. Nr. 8, priestatą Totorių g. Nr. 23, pastato Totorių g. Nr. 23 plokštuminius stoglangius, pastato Totorių g. Nr. 7 tūrinius stoglangius, pastato Totorių g. Nr. 7 I a. angos neištirtos; išsklotinės iš dalies pakitusios; TRP; FF Nr. 9B.5, 6, 12.2, 16.8, 9, 26.1, 2, 29.6-7, 30.4-5; 2013 m.); **Totorių g. R pusės** (išskyrus pastatų Totorių g. Nr. 8, Nr. 13, Nr. 16, Nr. 30 plokštuminius stoglangius, pastato Totorių g. Nr. 32 tūrinius, plokštuminius stoglangius, pastatų Totorių g. Nr. 20, Nr. 24 I a. angos neištirtos; išsklotinė iš dalies pakitusi; TRP; FF Nr. 10.4, 6, 11A.3, 25.19-24; 2013, 2016 m.); **Liejyklos g. Š ir P pusių** (išskyrus neužstatytą Liejyklos ir Totorių gatvių kampą, pastato Liejyklos g. Nr. 9 naujai užstatytą IV aukštą, mansardą su tūriniais, plokštuminais stoglangiais, pastatų Liejyklos g. Nr. 5, Nr. 7, Nr. 9, Totorių g. Nr. 23 cokolinio, I a. angos neištirtos, pastato Liejyklos g. Nr. 5 perstatyta V dalis neištirta; išsklotinės iš dalies pakitusios; TRP; FF Nr. 11A.4, 12.9, 10, 15.1, 16.1-8; 2013 m.); **Benediktinių g. ŠV pusės atkarpos iš pastatų Vilniaus g. Nr. 28 ir Liejyklos g. Nr. 3, Benediktinių g. PR pusės** (išskyrus pastatą Šv. Ignoto g. Nr. 4; išsklotinės iš dalies pakitusios; TRP; FF Nr. 15.4-6, 16.9, 26.3, 27.7, 8; 2013 m.); **T. Kosciuškos g. ŠV ir PR pusių, Arsenalo g. P pusės, Žygimantų g. P, PV pusės** (išskyrus pastatus Žygimantų g. Nr. 5a, 13, pastato Vilniaus g. Nr. 2 užstatytą stiklinį IV aukštą, pastatų Žygimantų g. Nr. 2, Nr. 4, Nr. 14 plokštuminius stoglangius, pastatų Žygimantų g. Nr. 6, Nr. 11, Nr. 14, Vilniaus g. Nr. 2 cokolinių aukštų angos neištirtos; išsklotinės iš dalies pakitusios; TRP; FF Nr. 1.1, 2, 5, 2.1, 2, 4, 5, 19A.4, 6, 74.1, 2, 73B.2-5; 2013 m.); **T. Vrublevskio g. PR ir ŠV pusių** (išskyrus pastato Žygimantų g. Nr. 1 priestatą; išsklotinės iš dalies pakitusios; TRP; FF Nr. 2.2, 3, 6, 5.10, 19A.6; 2013 m.); **Šventaragio g. V pusės atkarpos tarp Tilto g. ir Gedimino pr., Šventaragio g. PV, P pusės atkarpos tarp L. Stuokos-Gucevičiaus ir Pilies gatvių** (išskyrus pastato Universiteto g. Nr. 14 naujai pristatytą ŠV dalį; išsklotinės iš dalies pakitusios; TRP; FF Nr. 5.2, 3, 10, 11B.3, 18.3, 11, 12, 13; 2013 m.); **Radvilų g. PR pusės nuo sankryžos su Žygimantų g. iki pastato Radvilų g. Nr. 5, Radvilų g. ŠV pusės nuo sankryžos su Tilto g. iki pastato Tilto g. Nr. 17, Tilto g. PV pusės atkarpos nuo pastato Tilto g. Nr. 2 iki pastato Nr. 12A, Tilto g. ŠR pusės atkarpos nuo sankryžos su T. Vrublevskio g. iki pastato Tilto g. Nr. 21, Vilniaus g. R pusės atkarpos nuo sankryžos su Žygimantų g. iki sankryžos su Tilto g. ir atkarpos nuo pastato Vilniaus g. Nr. 12 iki pastato Nr. 22** (išskyrus pastatą Vilniaus g. Nr. 18, buvusio skersgatvio užstatymą tarp pastatų Vilniaus g. Nr. 2 ir Vilniaus g. Nr. 4, pastato Vilniaus g. Nr. 2 užstatytą stiklinį IV aukštą, pastato Radvilų g. Nr. 5 užstatytą IV aukštą, pastatų Tilto g. Nr. 15, Vilniaus g. Nr. 16 tūrinius stoglangius, pastatų Tilto g. Nr. 6, Nr. 17, Nr. 19 plokštuminius stoglangius, pastato Tilto g. Nr. 21 PR dalies asbocementinių lakštų stogo dangą, pastato Tilto g. Nr. 6 I a. angos, pastato Radvilų g. Nr. 5 priestatai, langų angos, pastato Tilto g. Nr. 17 tūriniai stoglangiai neištirti; išsklotinės iš dalies pakitusios; TRP; FF Nr. 1.3, 4, 6, 2.3, 4, 4A, 7-9, 3.5,

Dokumento žymuo	Lapas	Lapų	Laida
PLT25011-PP-AR	20	27	0

6, 4.5-7, 5.6, 9A.3, 8.9, 12.7; 2013 m.); **Vilniaus g. ŠR pusės atkarpos nuo sankryžos su Liejyklos g. iki Šv. Kotrynos bažnyčios, Vilniaus g. V pusės** (išskyrus pastatus Vilniaus g. Nr. 33, Nr. 45, pastato Vilniaus g. Nr. 47 plokštuminius stoglangius, pastato Vilniaus g. Nr. 19 tūrinius stoglangius, pastato Vilniaus g. Nr. 19 I a. angos neištirtos; išsklotinės iš dalies pakitusios; TRP; FF Nr. 8.1, 5, 6, 10, 15.6, 27.2-6, 28A.5; 2013 m.); **Gedimino pr. Š pusės** (išskyrus pastato Gedimino pr. Nr. 3A plokštuminius stoglangius; pastato Gedimino pr. Nr. 3A I a. angos neištirtos; išsklotinės iš dalies pakitusios; TRP; FF Nr. 3.1, 2, 5.3, 4, 7-9, 6.1; 2013 m.); **Gedimino pr. P pusės** (išskyrus pastatą Gedimino pr. Nr. 16; išsklotinės iš dalies pakitusios; TRP; FF Nr. 8.1, 2, 9A.1, 9B.3, 10.1, 2, 5; 2013, 2016 m.); **V. Kudirkos a. R kraštinės, Islandijos g. ŠR pusės, Islandijos g. PV pusės atkarpos nuo pastato Islandijos g. Nr. 2 iki pastato Nr. 6, Ž. Liauksmino g. Š ir P pusių atkarpos tarp Tilto ir K. Sirvydo gatvių, K. Sirvydo g. V pusės** (išskyrus pastato Ž. Liauksmino g. Nr. 6 praplatintą durų angą ir virš jos esančias I a. langų angas, tūrinius stoglangius, pastatų Ž. Liauksmino g. Nr. 3A, Nr. 6, Tilto g. Nr. 6 plokštuminius stoglangius; išsklotinės iš dalies pakitusios; TRP; FF Nr. 3.1, 4, 5, 4.2, 8-10, 6.2, 8.4, 8, 13.2, 4, 5; 2013 m.); **K. Sirvydo g. R pusės** (išskyrus pastatą Gedimino pr. Nr. 5B; išsklotinė iš dalies pakitusi; TRP; FF Nr. 4.6, 5.4, 5; 2013 m.); **Jogailos g. R pusės** (išskyrus pastatą Nr. 4; išsklotinė iš dalies pakitusi; TRP; FF Nr. 8.2, 3, 7; 2013 m.); **Labdarių g. P ir Š pusių** (išskyrus pastatą Vilniaus g. Nr. 18, pastatų Labdarių g. Nr. 4, Nr. 8 cokolinio a. angos neištirtos; išsklotinės iš dalies pakitusios; TRP; FF Nr. 9A.2, 4, 5, 9B.1, 4, 11A.6, 12.3-5, 7; 2013 m.); **Odminių g. Š, ŠV pusės** (išskyrus atkarpą nuo pastato Odminių g. Nr. 7 iki pastato Nr. 13, pastato Odminių g. Nr. 5 plokštuminius stoglangius; išsklotinė iš dalies pakitusi; TRP; FF Nr. 10.2, 3; 2013 m.); **Odminių g. P, PR pusės** (išskyrus pastatą L. Stuokos-Gucevičiaus g. Nr. 1, pastato Odminių g. Nr. 14 R dalį, pastatų Odminių g. Nr. 14, Nr. 16 tūrinius stoglangius, pastatų Odminių g. Nr. 8, Nr. 12 plokštuminius stoglangius; išsklotinė iš dalies pakitusi; TRP; FF Nr. 11A.2, 6-8; 2013 m.); **Malūnų g. ŠR pusės, Paupio g. ŠR ir PV pusių atkarpos nuo sankryžos su Malūnų g. iki Paplaujos tilto** (išskyrus pastato Paupio g. Nr. 14 balkoną ir jo durų angą, R korpuso plokštuminius stoglangius, pastatų Paupio g. Nr. 5, Nr. 8, Nr. 11, Nr. 12 tūrinius stoglangius, pastato Paupio g. Nr. 3 plokštuminius stoglangius, pastato Paupio g. Nr. 14 R korpuso angos neištirtos; išsklotinės iš dalies pakitusios; TRP; FF Nr. 69B.3-6, 70.1-4, 72.18-20; 2013 m.); **Paupio g. Š pusės atkarpų iš pastatų Paupio g. Nr. 16 ir Nr. 18, Paupio g. P pusės atkarpų nuo pastato Paupio g. Nr. 17 iki pastato Nr. 19 ir nuo pastato Paupio g. Nr. 25 iki pastato Nr. 29, Užupio g. Š pusės atkarpos nuo pastato Užupio g. Nr. 2 iki pastato Nr. 30, Užupio g. P pusės** (išskyrus naujus pastatus Užupio g. Nr. 11 ir Nr. 25, pastatų Užupio g. Nr. 16, Nr. 23 plokštuminius stoglangius, pastatų Užupio g. Nr. 20, Nr. 30, Nr. 32, Paupio g. Nr. 19 tūrinius stoglangius, pastato Užupio g. Nr. 22 plokštuminius, tūrinius stoglangius, pastato Paupio g. Nr. 25 I a. R lango angą, pastatų Užupio g. Nr. 16, Nr. 20 cokolinio a. angos, pastatų Užupio g. Nr. 22, Paupio g. Nr. 16 I a. angos neištirtos; išsklotinės iš dalies pakitusios; TRP; FF Nr. 69A.2-4, 69B.3-6, 70.1-4, 6, 9, 10, 11, 14-16, 71.5-7, 72.1-8, 96.2-4, 97. 4, 4a, 5, 5a; 2013, 2023 m.); **dešiniojo Vilnelės kranto atkarpų tarp Užupio ir Bernardinų tiltų bei abipus Paplaujos tilto, Polocko g. Š pusės atkarpų nuo pastato Polocko g. Nr. 2 iki pastato Nr. 6 ir nuo pastato Nr. 12 iki pastato Nr. 14, Polocko g. P pusės atkarpos iš pastato Polocko g. Nr. 1 bei atkarpos nuo pastato Polocko g. Nr. 7 iki pastato Nr. 13, Krivių g. ŠV, V pusės atkarpų nuo pastato Krivių g. Nr. 16 iki pastato Nr. 24 ir nuo pastato Krivių g. Nr. 26 iki pastato Nr. 38** (išskyrus garažą Krivių g. Nr. 18, pagalbinį pastatą Krivių g. Nr. 22, pastato Krivių g. Nr. 24 paaukštintą pastogę su mezoninu, pastato Polocko g. Nr. 4 tūrinius stoglangius, pastatų Polocko g. Nr. 6, Nr. 7, Nr. 14 plokštuminius stoglangius, pastatų Krivių g. Nr. 20, Nr. 26, Nr. 28, Nr. 30, Nr. 32, Nr. 34, Nr. 38 asbocementinių lakštų stogų dangas, pastatų Krivių g. Nr. 20, Nr. 28, Nr. 30, Nr. 34 prieangiai, pastatų Polocko g. Nr. 4, Nr. 12 I a. angos, pastatų Krivių g. Nr. 24, Nr. 38 fasadų apdaila neištirti; išsklotinės iš dalies pakitusios; TRP; FF Nr. 69A.1, 69B.1, 70.16-21, 71.1, 73A.1-15, 75A.1, 2, 75B.1; 2013, 2023 m.); **Rūdninkų g. PR pusės, Rūdninkų g. ŠV pusės atkarpos tarp Ligoninės ir Pylimo gatvių, Karmelitų g. ŠV pusės, Karmelitų g. PR pusės atkarpos iš pastato Karmelitų g. Nr. 4 korpusų, Arklių g. ŠV pusės atkarpos iki sankryžos su Karmelitų g. ir Arklių g. PR pusės** (išskyrus gynybinės sienos Rūdninkų vartų vietą, pastatą Karmelitų g. Nr. 2, tvorą tarp pastatų Arklių g. Nr. 3 ir Nr. 5, pastato Rūdninkų g. Nr. 6 plokštuminius stoglangius, pastato Karmelitų g. Nr. 5 vitrininių langų angas, pastato Rūdninkų g. Nr. 18 I a. angas, pastatų Rūdninkų g. Nr. 18, Etmonų g. Nr. 6 tūrinius, plokštuminius stoglangius, pastatų Rūdninkų g. Nr. 4, Nr. 6, Karmelitų g. Nr. 5, Arklių g. Nr. 24 I a. angos neištirtos; išsklotinės iš dalies pakitusios; TRP; FF Nr. 50.4-8, 51.4, 5, 54.3-11, 56.2, 57.3-5; 2013, 2016 m.); **Etmonų g. Š ir P pusių, Pasažo skg. Š ir P pusių, Visų Šventųjų g. PV ir ŠR pusių, Bazilijonų g. Š pusės atkarpos iš pastatų Nr. 6, Nr. 8 bei atkarpos nuo pastato Bazilijonų g. Nr. 10 iki pastato Nr. 14, Bazilijonų g. P pusės atkarpos iš pastatų Pylimo g. Nr. 58, Bazilijonų g. Nr. 3, Kruopų g. ŠV pusės atkarpų iš pastatų Kruopų g. Nr. 1, Nr. 1A ir Nr. 7, Nr. 9** (išskyrus naują statinį Pylimo g. Nr. 58, pastato Didžioji g. Nr. 39 plokštuminius stoglangius, pastatų Karmelitų g. Nr. 5, Rūdninkų g. Nr. 18, Etmonų g. Nr. 6 tūrinius ir plokštuminius stoglangius, pastatų Didžioji g. Nr. 39, Rūdninkų g. Nr. 18, Etmonų g. Nr. 2, Nr. 4, Karmelitų g. Nr. 5 I a. angos neištirtos; pastato Etmonų g. Nr. 3 stogo konstrukcija ir pastato R dalis rekonstruotos pagal 1988 m. projektą, PR kampe įrengiant įvažiavimo į kiemą angą; išsklotinės iš dalies pakitusios; TRP; FF Nr. 50.1, 2, 8, 11, 51.3, 53.6, 7, 54.7, 8, 89.1, 2; 2013, 2016, 2023 m.); **Plačiosios g. ŠR pusės atkarpos nuo pastato Pylimo g. Nr. 37 iki pastato Nr. 41A, Aguonų g. R pusės atkarpos iš pastatų Aguonų g. Nr. 18 ir Šaltinių g. Nr. 13, Šaltinių g. P pusės atkarpos iš pastatų Šaltinių g. Nr. 13 ir Nr. 15, Raugyklos g. PR pusės atkarpos nuo pastato Pylimo g. Nr. 43 iki pastato Šv. Stepono g. Nr. 9, Raugyklos g. ŠV pusės atkarpos tarp Pylimo ir Plačiosios gatvių, Šv. Stepono g. PR, R pusės atkarpos nuo sankryžos su Pylimo g. iki pastato Šv. Stepono g. Nr. 34** (išskyrus pastatus Šv. Stepono g. Nr. 12, Nr. 22, pastato Šv. Stepono g. Nr. 34 iškeltą stogą, plokštuminius stoglangius, pastato Šv. Stepono g. Nr. 14 tūrinius stoglangius, pastato Pylimo g. Nr. 41 plokštuminius stoglangius, asbocementinių lakštų stogo dangą, pastatų V. Šopeno g. Nr. 5, Pylimo g. Nr. 41, Raugyklos g. Nr. 3, Šv. Stepono g. Nr. 4, Nr. 6, Nr. 8, Nr. 14, Nr. 24B, Nr. 28, Nr. 34 cokolinio, I a. angos neištirtos; išsklotinės iš dalies pakitusios; TRP; FF Nr. 82.8, 10-13, 83.3, 4, 5, 86.5, 6, 8, 87.5, 6, 12-14, 88A.4, 7, 89.3, 11; 2013, 2023

Dokumento žymuo	Lapas	Lapų	Laida
PLT25011-PP-AR	21	27	0

m.); **Šv. Stepono g. ŠV, V pusės atkarpų nuo pastato Pylimo g. Nr. 43 iki pastato Šv. Stepono g. Nr. 9 ir nuo pastato Šv. Stepono g. Nr. 17 iki pastato Nr. 27A, Kauno g. PV pusės atkarpos nuo pastato Kauno g. Nr. 2 iki pastato Nr. 6, V. Šopeno g. PV ir ŠR pusių, Sodų g. ŠV pusės, Sodų g. PR pusės atkarpos nuo pastato Pylimo g. Nr. 53 iki pastato Sodų g. Nr. 8, Gėlių g. V ir R pusių, Vingrių g. PV pusės atkarpos iš pastatų Vingrių g. Nr. 1, Nr. 3A, Nr. 3B atkarpų nuo pastato Vingrių g. Nr. 11 iki pastato Nr. 17 ir nuo pastato Vingrių g. Nr. 19 iki pastato Nr. 27** (išskyrus pastatus Šv. Stepono g. Nr. 3, Vingrių g. Nr. 21, Sodų g. Nr. 6, priestatą Sodų g. Nr. 21, pastato Kauno g. Nr. 4 užstatytą V a., pastatų Pylimo g. Nr. 53, Šv. Stepono g. Nr. 7 iškeltus stogus su tūriniais, plokštuminiais stoglangiais, pastatų Vingrių g. Nr. 17, Nr. 25 asbocementinių lakštų stogų dangas, pastato Vingrių g. Nr. 13 plokštuminius, tūrinius stoglangius, pastatų Vingrių g. Nr. 11, Nr. 15, Nr. 19, Nr. 23, Šv. Stepono g. Nr. 9 plokštuminius stoglangius, pastatų Šv. Stepono g. Nr. 7, Nr. 9, Nr. 17, Sodų g. Nr. 3, Nr. 5, Nr. 7, Nr. 13, Nr. 15, Nr. 21, Kauno g. Nr. 4, Nr. 6, V. Šopeno g. Nr. 5, Nr. 10, Vingrių g. Nr. 1, Nr. 3A, Nr.3B, Nr. 13, Nr. 15, Nr. 17 cokolinio, I a. angos neištirtos, pastatų Šv. Stepono g. Nr. 7, Nr. 9 įvažiavimų į vidaus kiemus angos užtaisytos, jose įrengtos durys; išsklotinės iš dalies pakitusios; TRP; IKONOGR Nr. 53; FF Nr. 80.1, 11, 12, 81.7-10, 82.16-23, 83.1, 6-9, 10. 84.3, 4, 10, 11, 85.2, 86.8-11, 89.7, 8, 93A.1-3; 2013, 2018, 2023 m.); **Naugarduko g. PR pusės atkarpos iš pastatų Naugarduko g. Nr. 8, Nr. 10, Mindaugo g. R pusės atkarpos nuo pastato Mindaugo g. Nr. 8 iki pastato J. Basanavičiaus g. Nr. 13; Pylimo g. V, PV pusės atkarpos nuo pastato Pylimo g. Nr. 9 iki pastato J. Basanavičiaus g. Nr. 1 ir atkarpos nuo pastato Pylimo g. 25 iki sankryžos su Geležinkelio g.** (išskyrus pastato Naugarduko g. Nr. 8 iškeltą stogą su tūriniais stoglangiais, I a. angas, pastatų Naugarduko g. Nr. 10, Pylimo g. Nr. 53 iškeltus stogus su tūriniais, plokštuminiais stoglangiais, pastatų Pylimo g. Nr. 11, Nr. 31, Nr. 33, Nr. 45, Nr. 47, Nr. 59, Nr. 63, J. Basanavičiaus g. Nr. 1 plokštuminius stoglangius, pastato Pylimo g. Nr. 41 plokštuminius, tūrinius stoglangius, asbocementinių lakštų stogo dangą, pastato Pylimo g. Nr. 59 plokštuminius stoglangius, asbocementinių lakštų stogo dangą, pastatų Pylimo g. Nr. 61, Nr. 65 asbocementinių lakštų stogų dangas, pastatų J. Basanavičiaus g. Nr. 1, Pylimo g. Nr. 37, Nr. 41, Nr. 45, Nr. 47, Nr. 53, Nr. 55, Nr. 59, Nr. 61, Nr. 63 I a., pastato Pylimo g. Nr. 11 cokolinio a. angos neištirtos; išsklotinės iš dalies pakitusios; TRP; FF Nr. 80.1-3, 81.11, 12, 82.15, 86.8, 87.2-4, 5, 89.4-6, 10, 11, 90.1, 2, 94.2, 95.5, 6; 2013 m.); **Pylimo g. R, ŠR pusės atkarpų nuo sankryžos su Islandijos g. iki pastato Pylimo g. Nr. 12 ir nuo pastato Pylimo g. Nr. 18 iki pastato Nr. 54** (išskyrus pastatus Pylimo g. Nr. 36, Nr. 44, pastato Pylimo g. Nr. 10 I a. angos neištirtos; išsklotinės iš dalies pakitusios; TRP; FF Nr. 13.2, 3, 6, 7, 14.1, 28A.1, 28B.2-3, 29.1-3, 53.2-4, 57.1-3, 58.1-3, 62.1-2; 2013 m.); **skersgatvių tarp Vingrių ir Pylimo g. ŠV, PR pusių, J. Basanavičiaus g. Š pusės atkarpos iš pastatų Teatro g. Nr. 1, J. Basanavičiaus g. Nr. 11 ir atkarpos nuo pastato J. Basanavičiaus g. Nr. 1 iki pastato Nr. 5, J. Basanavičiaus g. P pusės atkarpos tarp Pylimo ir Vingrių gatvių ir atkarpos iš pastatų J. Basanavičiaus g. Nr. 12, Mindaugo g. Nr. 12, Teatro g. R pusės atkarpos nuo pastato Teatro g. Nr. 1 iki pastato Nr. 9, Teatro g. V pusės atkarpos iš pastatų Teatro g. Nr. 10 ir K. Kalinausko g. Nr. 10, Subačiaus g. Š pusės atkarpos tarp Šv. Kazimiero ir Bokšto gatvių ir atkarpos iš pastatų komplekso Subačiaus g. Nr. 26, Subačiaus g. P pusės atkarpų nuo pastato Subačiaus g. Nr. 1 iki pastato Nr. 17 ir nuo pastato Subačiaus g. Nr. 21 iki pastato Nr. 23, buv. Rasų g. ŠR ir PV pusių Š atkarpos tarp Subačiaus ir Žiupronių gatvių** (išskyrus pastatus J. Basanavičiaus g. Nr. 4A, Subačiaus g. Nr. 11, pastato J. Basanavičiaus g. Nr. 6 rekonstruotą I a. kampinę ŠV dalį ties sankryža su Vingrių g., ant pastato ŠV dalies užstatytą IV a., pastato Subačiaus g. Nr. 2 naujai užstatytą III a., pastato Subačiaus g. Nr. 15 iškeltą stogą su tūriniais stoglangiais, mūrinę tvorą tarp pastatų Subačiaus g. Nr. 8 ir Nr. 10, pastatų J. Basanavičiaus g. Nr. 1, Nr. 2, Subačiaus g. Nr. 7 plokštuminius stoglangius, pastatų Subačiaus g. Nr. 14, Nr. 17, Nr. 21C, Nr. 23 tūrinius stoglangius, pastato Teatro g. Nr. 7 naujai užstatytą IV a., mansardą su tūriniais stoglangiais, pastatų J. Basanavičiaus g. Nr. 1, Nr. 2, Nr. 3 I a. angos, pastato K. Kalinausko g. Nr. 10 cokolinio a. angos neištirtos; išsklotinės iš dalies pakitusios; TRP; FF Nr. 48.1, 8-12, 49.1, 2, 3, 5, 6, 65.1-3, 6, 7, 67.6, 92A.2, 4, 92B.1-3, 93B.1-3, 94.2-6, 95.2; 2013, 2023 m.); **Šv. Kazimiero g. PR pusės atkarpos nuo pastato Šv. Kazimiero g. Nr. 1 iki pastato Nr. 5, Šv. Kazimiero g. ŠV pusės atkarpos nuo pastato Didžioji g. Nr. 40 iki pastato Šv. Kazimiero g. Nr. 8, Šv. Dvasios g. PR pusės atkarpos iš pastatų M. Daukšos g. Nr. 2, Šv. Dvasios g. Nr. 4, Šv. Dvasios g. ŠV pusės** (išskyrus pastato Subačiaus g. Nr. 2 naujai užstatytą III a.; išsklotinės iš dalies pakitusios; TRP; FF Nr. 46.2-5, 48.1-3, 49.7, 8, 63.7, 8; 2013, 2015 m.); **K. Vanagėlio g. ŠR pusės atkarpos iš pastatų Subačiaus g. Nr. 15, M. Daukšos g. Š pusės atkarpos tarp Aušros Vartų ir K. Vanagėlio gatvių, atkarpos iš pastatų M. Daukšos g. Nr. 8A, Nr. 8B, Nr. 8C, M. Daukšos g. P pusės atkarpos iš pastatų Aušros Vartų g. Nr. 16, M. Daukšos g. Nr. 3, Nr. 3A, Nr. 5, Lapų g. ŠR pusės atkarpos nuo pastato M. Daukšos g. Nr. 3 iki pastato Nr. 8, Lapų g. PV pusės atkarpos prie sankryžos su M. Daukšos g., Rasų g. ŠR pusės iš Vilniaus vizitierių vienuolyno statinių, Geležinkelio g. ŠV pusės** (išskyrus pastato Subačiaus g. Nr. 15 iškeltą stogą su tūriniais stoglangiais, pastato M. Daukšos g. Nr. 2A tūrinius stoglangius, pastatų M. Daukšos g. Nr. 5, Strazdelio g. Nr. 4, Geležinkelio g. Nr. 3 plokštuminius stoglangius, pastato Lapų g. Nr. 8 asbocementinių lakštų stogo dangą; pastato liekanų M. Daukšos g. Nr. 6 angos užmūrytos silikatinių plytų mūru, išsklotinės iš dalies pakitusios; TRP; FF Nr. 49.9, 63.1-10, 64.1-3, 65.9-10, 66.2, 3, 77.2-9, 78.1-5, 79.6, 7; 2013, 2023 m.);

7.2.2.9. dominantės - „Vilniaus pilių kultūrinio rezervato teritorijoje“ - I zonoje: **Šv. Stanislovo ir Šv. Vladislovo arkikatedra bazilika su gynybinio bokšto liekanomis, varpine, Aukštutinės pilies Vakarinio bokšto bei rūmų liekanos ant Pilies kalno, Trijų kryžių paminklas Plikojo kalno viršuje** (-; -; TRP; FF Nr. 0.1-3, 5, 10-16, 19, 20, 31, 2.1, 9, 4.9, 5.1, 5-7, 7.2, 10.1, 5, 11A.7, 11B.2, 4, 5, 12.1, 17.5-7, 19A.1-3, 23.5, 24.11, 29, 25.11, 56.1, 71.3, 73B.1, 96.1; 2013, 2023 m.); „Miesto“ - II zonos: **Šv. Kryžiaus bažnyčia kvartale Nr. 17, Šv. Pranciškaus Asyžiečio ir Šv. Onos bažnyčios, varpinė kvartale Nr. 20A, Šv. Jono Krikštytojo ir Šv. Jono apaštalo ir evangelisto bažnyčia su varpine, Vilniaus universiteto Astronomijos observatorija kvartale Nr. 24, Reprezentacinio**

Dokumento žymuo	Lapas	Lapų	Laida
PLT25011-PP-AR	22	27	0

statinių komplekso (Prezidentūros) rūmai ir Dievo Gailestingumo šventovės pastatas kvartale Nr. 25, Šv. Ignoto bažnyčia kvartale Nr. 26, Šventosios Dvasios ir Šv. Kotrynos bažnyčios kvartale Nr. 27, Švč. M. Marijos Ėmimo į dangų bažnyčia kvartale Nr. 30, Šv. Mykolo arkang. bažnyčia su vartais-varpine kvartale Nr. 39A, stačiatikių Dievo Motinos ėmimo į dangų soboras kvartale Nr. 40, Šv. Mikalojaus stačiatikių cerkvė kvartale Nr. 43, Švč. Mergelės Marijos Ramintojos bažnyčia kvartale Nr. 45, Šv. Kazimiero bažnyčia kvartale Nr. 46, Rotušė kvartale Nr. 47, Šv. Teresės bažnyčia, Medininkų, Aušros vartai, Švč. Mergelės Marijos Gailestingumo Motinos koplyčia, Šv. Dvasios cerkvė su varpine kvartale Nr. 49, Švč. Trejybės bažnyčia su varpine kvartale Nr. 50, Visų Šventųjų bažnyčia su varpine kvartale Nr. 53, Šv. Mikalojaus bažnyčia kvartale Nr. 61, miesto gynybinės sienos bastėja kvartale Nr. 67B, choralinė Taharat HaKodesh sinagoga kvartale Nr. 87 (Aukštutine pilis ir jos aplinka, Šv. Jono bažnyčia su varpine, Rotušė bei Šv. Kazimiero bažnyčia yra ne tik pagrindinės I, II zonų dominantės, bet ir ryškiausios senamiesčio dominantės; -; žr. punktą 2.2.1.; TRP; FF Nr. 0.5, 7, 8, 10-18, 4.10, 9B.6, 10.6, 11B.1, 14.6, 7, 16.2, 17.1, 2, 7-9, 18.11, 16, 20A.1, 2, 23.3, 8, 24, 12-14, 21, 22, 24-25, 38, 25.8, 9, 16, 17, 20, 24-26, 26.1, 4-7, 27.1-4, 8-10, 12, 13, 16-19, 30.3, 31.1, 2, 4, 9, 12, 32.1-4, 34.1, 4, 9, 35.1, 12, 13, 15, 16, 36.5, 8, 10, 19, 37.8, 38.16, 39A.1-4, 7, 9-13, 40.1, 42.3, 7, 43.5-7, 9-11, 13, 14, 45.1, 3, 4, 6, 46.1, 5, 8, 9, 47.1-3, 48.6, 49.1, 4, 7, 9-11, 13, 50.1, 14-16, 19-21, 53.1, 2, 4, 54.5, 6, 56.1-3, 5, 57.3, 6, 58.7, 61.7, 8, 62.5, 63.1, 2, 67.2-4, 68.5, 69B.2, 71.3, 4, 77.6, 78.3, 79.8, 81.3, 88B.6, 93B.4, 96.1, 98.2; 2013, 2023 m.); „Totorių-Lukiškių priemiesčio“ - III A zonos: Šv. Jurgio bažnyčia 3 kvartale, Prekybos namai kvartale Nr. 8 (-; -; TRP; FF Nr. 3.3, 4, 4.3, 8.1, 2; 2013, 2023 m.); „Vingrių priemiesčio“ III B zonos: Teatro pastatas kvartale Nr. 95 bei Polesės geležinkelio valdybos rūmų komplekso administracinis pastatas kvartale Nr. 93B (-; -; TRP; FF Nr. 92A.1, 93B.1-3, 95.4, 5; 2013 m.); „Rūdininkų-Aštriojo galo priemiesčio“ - III C zonos: Turgaus halės pastatas kvartale Nr. 79 bei 1911-1912 m. statytas 6 aukštų namas (Kauno g. Nr. 2) kvartale Nr. 84 (-; -; TRP; FF Nr. 53.3, 79.1, 82.4, 83.8, 84.2, 4, 5, 6; 2013 m.); „Subačiaus-Paplaujos priemiesčio“ - III D1 zonos: Švč. Jėzaus Širdies bažnyčia kvartale Nr. 66, Viešpaties Dangun Žengimo bažnyčia kvartale Nr. 67A (-; -; TRP; FF Nr. 0.6, 65.5, 66.1-4, 6, 8, 67.1, 6, 7, 68.1, 3, 69B.5, 98.3, 99.1, 2; 2013, 2023 m.); „Užupio priemiesčio“ - III E1 zonos: Šv. Baltramiejaus bažnyčia kvartale Nr. 70A (-; -; TRP; FF Nr. 0.14, 15, 69B.1, 70.14a, 96.1; 2013 m.); „Sluškų-Antakalnio priemiesčio“ - III E2 zonos - pagrindinė zonos dominantė - Dominyko ir Konstancijos Sluškų rūmai (-; -; TRP; FF Nr. 74.3; 2013, 2023 m.);

7.2.3. užstatymo bruožai - I zonoje „Vilniaus pilių valstybinio kultūrinio rezervato“ teritorijos Š dalyje - išilgai T. Kosciuškos g. gatvės išdėstyti pastatai, kartu su mūro tvora ir vartais formuojantys ištisinę išklotinę; plokštuminiai fasadai su horizontaliu skaidymu, santūriu architektūriniu dekoru; dominuojanti istorizmo stilistika; tinkuotos plytų mūro pastatų sienos; lėkšti dvišlaičiai, daugiašlaičiai stogai su skardos lakštų danga ir tinkuoto plytų mūro dūmtraukiais (-; -; TRP; BR Nr. 2-6; FF Nr. 73B.2-5; 2013 m.); II „Miesto“ zonoje - XV - XVIII a. susiformavusi valdų struktūra su pagrindinėms gatvėms būdingu perimetriniu užstatymu ir erdvę formuojančiu pagrindiniu tūriu; kompaktiškas posesijų užstatymas; šalutinių gatvių užstatymo charakteris, kai siaurą gatvės erdvę formuoja vingiuotas gatvės linijas atkartojantys pastatų fasadai ir ilgos aklinos kiemo erdvę ribojančios tvoros; Pylimo gatvės „Miesto“ zonos iš išorės statiniais „apauginta“ miesto gynybinės sienos kontūro išklotinė; užstatymas sakraliniais statiniais, kurių architektūra formuoja kvartalų ir gatvių erdvių estetinį vaizdą; pagrindinių gatvių pastatų plokštuminiai fasadai su atskirus fasadus formuojančiais tūriniais elementais: balkonais, portalais, erkeriais, tūriniais stoglangiais; fasaduose dominuojantis baroko, klasicizmo, eklektikos stilius; pastatų dekoras, kai apatinės dalys dekoruotos gausiau ir išraiškingiau, o viršutinės pastatų dalys - santūriau; šalutinių gatvių pastatų be stilistikos požymių, su atskiriems pastatams būdinga kuklia puošyba fasadai; nesudėtingi, be stilistinių bruožų, su atviromis medinėmis galerijomis kiemų fasadai; pastatų horizontalus dalinimas, simetrija su simetrijos ašį paryškinančiu įvažiavimu, įėjimu į namą, balkonu ar nedideliu dekoratyviniu frontonu; asimetrinės kompozicijos kampiniai namai; fasaduose eksponuojami gotikiniai fragmentai; tinkuotų plytų mūro pastatų lygios dvišlaičių ir daugiašlaičių stogų plokštumos, be tūrinių stoglangių, su tinkuotais mūriniais dūmtraukiais ir čerpių bei skardos lakštų danga (-; iš dalies pakitę; žr. priedą Nr. 22; TRP; FF Nr. 14.1-7, 17.1-10, 18.1-9, 11-16, 20A.1-6, 21.1-12, 22.1-12, 23.1-18, 24.1-8, 11-39, 25.1-26, 26.1-7, 27.1-19, 28A.1-9, 28B.1-5, 29.1-7, 30.1-6, 31.1-14, 32.1-8, 33.1-3, 34.1-9, 35.1-18, 36.1-21, 37.1-9, 38.1-17, 39A.1-13, 40.1, 41.1-5, 42.1-10, 43.1-27, 44.1-6, 45.1-6, 46.1-9, 47.1-4, 48.1-12, 49.1-14, 50.1-21, 51.1-5, 52.1, 2, 53.1-7, 54.1-10, 55.2-5, 56.1-5, 57.1-8, 58.1-3, 5-7, 10, 59.1-5, 61.1-10, 62.1-5, 7, 67.2, 3, 4; 2013 m.); zonų: III A „Totorių-Lukiškių priemiesčio“, III B „Vingrių priemiesčio“, III C „Rūdininkų-Aštriojo galo priemiesčio“, III D1 „Subačiaus-Paplaujos priemiesčio“, III E1 „Užupio priemiesčio“, XIX-XX a. I p. susiformavusių užstatymo struktūrų išdėstyti išilgai gatvių pagrindiniai pastatų tūriai, formuojantys ištisines išklotines su pagrindinėse gatvėse aukštesniais pastatais; sodybinis Krivių gatvės III E1 zonoje užstatymas; III D1 zonos užstatymą formuojantys sakralinių statinių ansambliai - zonos erdvinis kompozicinis akcentas; istorinių priemiesčių erdvių susiformavimas pagal išsiskiriantį reljefą; pagrindinių gatvių pastatų plokštuminiai, be tūrinių elementų fasadai; fasaduose vyraujanti eklektikos stilistika; fasadų dekoras, išsiskiriantis gausa ir puošnumu pagrindinėse gatvėse, pastatų apatiniuose aukštuose, šalutinių gatvių kukliai dekoruoti, be aiškesnių stiliaus bruožų fasadai; paprasti, be stilistinių požymių kiemų fasadai; fasadų kompozicijoje vyraujantis horizontalumas, apatinėse fasadų dalyse dominuojančios tarpvarčių angos, pabrėžiančios fasadų simetrijos ašį; pastatai su tinkuotomis plytų mūro sienomis, esant pavieniams netinkuotiesiems istorizmo, „plytų stiliaus“ pastatams; Krivių gatvės pastatų III E1 zonoje, pavienių III A zonos pastatų Tilto, Totorių, L. Stuokos-Gucevičiaus gatvėse, Baltojame skg. III E1 zonoje, Paupio gatvėje III D1 zonoje rąstų, su medinių lentų apkalo apdaila sienos; dvišlaičiai, daugiašlaičiai pažemintos konstrukcijos, lygių plokštumų be puošybos

Dokumento žymuo	Lapas	Lapų	Laida
PLT25011-PP-AR	23	27	0

**stogai su čerpių, skardos lakštų danga, tinkuoto plytų mūro dūmtraukiais, mažai dekoruotais mansardų stoglangiais** (-; iš dalies pakitę; žr. priedą Nr. 22; TRP; FF Nr. 0.2-4, 1.1-7, 2.1-9, 3.1-6, 4.1-10, 5.1-10, 6.1, 2, 7.1, 2, 8.1-10, 9A.1, 3-5, 9B.1-6, 10.1-6, 11A.1-8, 11B.1-4, 12.1-10, 13.1-7, 15.1-6, 16.1-10, 63.1-10, 64.2-6, 65.1-10, 67.1, 3, 5-7, 68.1-3, 69A.1-4, 69B.1, 3-6, 70.1-22, 71.1-7, 72.1-22, 73A.1-22, 75A.1, 2, 5-9, 75B.1, 76.1, 2, 4, 77.1-8, 10-12, 78.1-9, 79.1-12, 80.1-3, 7-13, 81.1-12, 82.1, 3-23, 83.1-10, 84.1-8, 10, 11, 14, 85.2 3, 7, 86. 1-11, 87.1-14, 88A.2, 4, 5, 7, 10-12, 88B.1, 3, 4, 6, 7, 89.1-11, 90.1, 2, 92A.1-4, 92B.1-3, 93A.1-5, 7, 93B.1-6, 94.1-9, 95.1-6, 96.1-5, 7, 97.1-6, 98.1, 2, 99.1, 2; 2013, 2023 m.); III D3 zonoje „Antakalnio priemiestyje“ **vyraujant pastatams be stilistinių bruožų, išskirtinas parako sandėlio pastatas - kompaktiško tūrio, tinkuoto plytų mūro sienomis, lakonišku klasicistiniu fasadu dekoru, valminiu stogu su pusapskričiais stoglangiais ir skardos lakštų danga** (-; -; TRP; FF Nr. 73B.9-12; 2017, 2023 m.);

7.4. Artimiausios kultūros paveldo teritoriją ar vietovę supančios aplinkos kultūrinio kraštovaizdžio vertingosios savybės - **V, PV ribojasi su Vilniaus miesto istorine dalimi, vad. Naujamiesčiu (u.k. 33653), ŠR - su Vilniaus miesto istorine dalimi, vad. Antakalniu (u.k. 16084), R - su Vilniaus senųjų kapinių, vad. Bernardinų kapinėmis, kompleksu (u.k. 10660) bei Samuilo Holšteino odos fabriko pastatų komplekso (u.k. 43930) teritorija** (-; -; TRP; 2013, 2023 m.);

7.5. Faktai apie svarbias visuomenės, kultūros ir valstybės istorijos asmenybes, įvykius, kurie susiję su vietovėmis - **nėra tiksliai nustatyta kada įsikūrė Vilniaus gyvenvietė - apie miesto įkūrimą byloja Geležinio Vilko legenda. Vilnios ir Neries santaka yra Vilniaus miesto pradžios vieta. 1323 m. - Lietuvos didžiojo kunigaikščio Gedimino (apie 1275-1341) laiške į Vakarų Europą pirmą kartą paminėtas Vilnius (tai pirmas autentiškas rašytinis šaltinis, minintis Vilniaus vardą). Vilniaus kaip miesto ir Lietuvos sostinės įkūrimo data; 1323-01-25 ir 1323-05-26 - Ldk Gediminas iš Vilniaus rašytais laiškais kvietė iš užsienio amatininkus ir pirklius į LDK; 1365-08-15 - Vokiečių ordinas pirmą kartą pasiekė ir apsiatė Vilnių ir Trakus. Ordinas Vilnių puolė 1383, 1390, 1394, 1402 m.; 1387-02-17 - Ldk ir Lk Jogaila (1348-1434) Vilniaus vyskupui Andriui suteikė privilegiją. Jai buvo įsteigta Vilniaus vyskupija; 1387-03-21 - Jogaila savo privilegija suteikė LDK sostinei Vilniui Magdeburgo teises; 1387 m. - pradėta masiškai krikštyti Vilniaus miestiečius. Vilniuje pastatyta Šv. Stanislovo katedra (pagonių kulto vietoje), Šv. Jono parapiinė bažnyčia, Šv. Pranciškaus vienuolynas ir bažnyčia; prieš 1397 m. - prie Vilniaus katedros įsteigta mokykla; 1419 m. - Vilniaus miestas, Aukštutinę ir Žemutinę piliis nusiaubė gaisras, sudegė Katedra. Vilniuje siautėjo gaisrai 1513, 1530, 1610, 1649, 1668, 1707, 1748, 1749 m.; 1432-09-27 - Ldk Žygimanto Kęstutaičio (apie 1365-1440) privilegija pirmą kartą apibūdino Vilniaus miestiečių teismus ir jų kompetenciją, išplėtė miestiečių teises, sulygino katalikų ir stačiatikių teises; 1433-07 ir 09 - Livonijos ordino kariuomenė puolė Lietuvą ir dvi savaites buvo apgulusi Vilnių; 1458 m. - pirmosios žinios apie Vilniaus amatininkų (kailininkų) broliją-cechą. 1495 m. Ldk Aleksandras (1460-1506) privilegijos raštu įsteigė Vilniaus auksakalių cechą ir patvirtino jo statutą. 1509 m. įsteigtas barzdaskučių cechus, vėliau pavadintas Barzdaskučių ir chirurgų cechu. 1516 m. įsikūrė jungtinis Vilniaus kalvių, katilių ir šaltkalvių cechus. 1522 m. įkurtas batsiuvių, 1542 m. - odminių cechus. 1560 m. Ldk ir Lk Žygimantas Augustas (1520-1572) patvirtino Vilniaus kalvių cecho statutą. 1552 m. įsteigti salyklininkų ir kruopininkų cechai. 1578 m. priimtas Vilniaus siuvėjų cecho statutus. 1579 m. įsikūrė audėjų, stalių, kailininkų, 1595 m. - liejimų, mūrinių ir dailidžių, 1596 m. - mėsinių cechai. 1663 m. priimti stiklų cecho, 1664 m. - žuvinių cecho statutai. 1852 m. Vilniuje veikė 52 amatininkų cechai. 1893 m. Vilniuje panaikinti amatininkų cechai; 1487 m. - Vilniaus magistrato knygoje minimos žydų kapinės; 1503 m. - pirmą kartą minimi Vilniaus rotušės rūmai; 1503 m. - pradėta Vilniaus miesto gynybinės sienos statyba. Baigta 1522 m.; 1509 m. - istoriniuose šaltiniuose pirmą kartą paminėtas mechaninis Vilniaus rotušės laikrodis; 1513 m. - Vilniaus miestiečiai prie Šv. Jonų bažnyčios įsteigė mokyklą; 1522 m. - Vilniuje Pranciškaus Skorinos (1490-1541) spaustuvėje išleista pirmoji LDK išspausdinta knyga - „Mažoji kelionių knygelė“; 1528 m. - Vilniaus vyskupijos statute įsakyta bažnyčių klebonams kurti mokyklas ir bendrabučius, laikyti mokytojus, mokančius kalbėti „lygiai abiem, lietuvių ir lenkų kalbomis“; 1529 m. - Vilniaus seimas ir Ldk ir Lk Žygimantas Senasis (1467-1548) patvirtino Pirmąjį Lietuvos Statutą; 1532 m. - pirmą kartą paminėtas medinis vandentiekis; 1536 m. - mūrinio tilto per Nerį statyba, kurią pradėjo Ulrikas Hozijus, baigė jo sūnus Jonas. Taip pirmą kartą paminėtas tiltas Vilniuje per Nerį; 1539 m. - Abraomas Kulvietis (apie 1510-1545), remiamas Lk ir Ldk Bonos Sforzos (1494-1557), Vilniuje įsteigė aukštesniąją mokyklą (kolegiją); 1543 m. - Vilniuje pradėta kaupti Žygimanto Augusto biblioteka; 1547 m. - Žygimantas Augustas suteikia dvarininkui Martynui Paleckiui privilegiją steigti Vilniuje stiklo dirbtuvę ir prekiauti savo gamybos bei atsivežtiniais stiklo gaminiiais; 1570-07-10 - jėzuitai atidarė Vilniaus kolegiją; 1572-1573 m. - Vilniuje pastatyta Didžioji sinagoga; 1574 m. - Vilniuje veikė Lukos ir Kuzmos Mamoničių spaustuvė (iki 1623 m., su pertrauka 1576-1582 m.); 1576-1581 m. - Kelne išleistame Georgo Brauno didžiųjų pasaulio miestų atlase paskelbtas pirmasis iki šiol žinomas Vilniaus miesto planas, rodantis Vilnių buvus jau dideliu miestu; 1579-04-01 - Lk ir Ldk Steponas Batoras (1533-1586) suteikė privilegiją perorganizuoti Vilniaus jėzuitų kolegiją į akademiją ir universitetą; 1584 m. - Vilniuje veikė stačiatikių Šv. Dvasios brolijos mokykla; 1595 m. - Vilniaus akademijos spaustuvėje išleistas Mikalojaus Daukšos (apie 1527 ar 1538-1613) verstas J. Ledesmos katekizmas. Išspausdintas M. Daukšos „Katekizmas“ - pirmoji lietuviška knyga Vilniuje; 1600-1650 m. - Vilniuje buvo 233 mūriniai namai; 1602 m. - susikūrė bendra Vilniaus pirklių organizacija, jai vadovavo Pirklių rūmai; 1613 m. - Amsterdame išleistame Lietuvos žemėlapyje Vilnius kartu su priemiesčiais aprašomas kaip didelis ir garsus miestas; 1633 m. - Vilniuje pradėjo veikti Stačiatikių kolegija; 1636 m. - Vilniaus Žemutinės pilies teatre (LDK valdovo dvaro teatre) pastatyta dvaro kompozitoriaus M. Skakio opera „Elenos pagrobimas“ - pirmoji opera LDK; 1655-07-31 - Vilnių užėmė Rusijos kariuomenė. Pirmą kartą istorijoje Vilnius tapo okupuotas. 1655-08-14 - į miestą atvyko caras Aleksejus Michailovičius (1629-1676); 1661 m.**

Dokumento žymuo	Lapas	Lapų	Laida
PLT25011-PP-AR	24	27	0

- LDK kariuomenė išvadavo Vilniaus miestą; 1667 m. - Vilniaus akademijos spaustuvėje išleistas pirmasis Lietuvoje muzikos vadovėlis - Žygimanto Liauksmo „Muzikos menas ir praktika“; 1702 04 ir 05 - Vilnių buvo užėmusi Švedijos kariuomenė; 1707 m. - Vilniaus rotušės bokšte įtaisytas paaukuotas laikrodys su varpų ir cimbolų muzika; 1760-04-18 - Vilniaus jėzuitų akademijos prižiūrėtojas P. Paprockis išleido „Kurier Litewski“ - pirmąjį periodinį Lietuvos leidinį; 1766 m. - panaudojus išlikusias atramas, atstatytas sudegintas mūrinis tiltas ir nudažytas žaliai - taip atsirado Žalioji tiltas; 1769 m. - Vilniaus burmistro B. Milerio pastangomis įkurtos Rusų kapinės. Magistrato legalizuotos tik 1801 m.; 1773 m. - popiežiui uždarius jėzuitų ordiną Vilniaus universitetas tapo valstybiniu. 1781 m. Vilniaus universitetas pavadintas Vyriausiąja Lietuvos mokykla; 1783 m. - Vilniaus vyskupo Ignoto Jokūbo Masalskio (1726-1794) pavedimu Vilniaus katedra pradėta rekonstruoti pagal Lauryno Gucevičiaus (1753-1798) projektą. Baigta 1801 m. (užbaigė architektas Mykolas Angelas Šulcas (1769-1812). Ji tapo klasicistine; 1785 m. - Jokūbas Briotė pirmasis Vilniuje pradėjo skiepyti nuo raupų; 1785-1790 m. - aktorius, dainininkas, režisierius ir dramaturgas Voicechas Boguslavskis Vilniuje įkūrė pirmą viešąjį teatrą; 1794-04-24 - Vilniaus rotušės aikštėje paskelbtas 2328 sukilėlių pasirašytas sukilimo aktas ir sudaryta sukilėlių vyriausybė; 1795 m. - sukilimui pralaimėjus, Abiejų Tautų Respublika likviduojama ir Lietuva prijungiama prie Rusijos. Vilnius tampa gubernijos miestu. Vilniaus generalgubernatoriaus rezidencija įsikūrė Vyskupų rūmuose (dabar Prezidentūra); 1797 m. - mirė religinis filosofas, matematikas ir filologas Elijahu ben Šlomo-Zalman Kremeris, parašęs daugiau negu 70 darbų, žinomas Vilniaus Gaono vardu. Gimė 1720 m.; 1799-1803 m. - nugriaunama Žemutinė pilis (rezidenciniai valdovų rūmai) ir dalis Aukštutinės pilies; 1800-1805 m. - nugriaunama miesto siena, bokštai, vartai (išskyrus Medininkų); 1803-04-16 - Vyriausioji Vilniaus (buvusioji Lietuvos) mokykla reorganizuota į Vilniaus imperatoriškąjį universitetą; 1811 m. - garsus sodininkas, gėlininkas, bitininkas, advokatas, visuomenės veikėjas, mokslinės sodininkystės pradininkas Lietuvoje Juozapas Strumila (1774-1847) Vilniuje, maždaug ties dab. Sodų ir Šopeno g. sankryža, įveisia didelį nuosavą, moksliskai tvarkomą sodą. J. Strumila už patriotinę veiklą caro valdžios ne kartą buvo suimtas ir kalintas. Sugrįžęs į Vilnių, tęsė mokslinę tiriamąją veiklą, rašė knygas, iš kurių garsiausias veikalas, skirtas sodininkystei populiarinti "Šiaurės sodai"; 1812-06-28 - Prancūzijos kariuomenė užima Vilnių; 1812-12-10 - Rusijos kariuomenė užima Vilnių; 1817 m. - patvirtinimas pirmasis perspektyvinis Vilniaus plėtros planas; 1822-1823 m. - išspausdinti pirmieji Adomo Mickevičiaus (1798-1855) poezijos tomeliai; 1830-1831 m. - sukilimas Lenkijoje, Lietuvoje ir Baltarusijoje. Vilnius - vienas iš sukilimo rengimo centrų; 1832 m. - įkurta Medicinos ir chirurgijos akademija (uždaryta 1842-01-11) ir Romos katalikų dvasinė akademija (1842-1844 m. perkelta į Sankt Peterburgą); 1832-05-13 - uždaromas Vilniaus universitetas; 1834 m. - Vilniaus Aukštutinės pilies bokšte įrengta optinio telegrafo Peterburgas-Vilnius-Varšuva stotis; 1840-1842 m. - Vilniaus Šv. Jonų bažnyčioje vargonininkavo kompozitorius Stanislovas Moniuška (1819-1872); 1848 m. - Vilniuje pirmą kartą atlikta S. Moniuškos opera „Halka“, pirmoji nacionalinė lenkų opera; 1849 m. - Centrinis paštas ir telegrafas įrengti iš Vitgenšteino įsigytuose Radvilų rūmuose, vadinamuose Kardinalija; 1855 m. - Vilniuje įkurta mokslo draugija - Laikinoji archeologijos komisija (Eustachijaus Tiškevičiaus (1814-1873) iniciatyva). 1864 m. vietoj jos įkurta Vilniaus archeografijos komisija; 1859 m. - Vilniuje baigta statyti vielinio telegrafo linija; 1860-09-04 - baigtas tiesti Sankt Peterburgo-Varšuvos geležinkelio linijos Vilniaus-Daugpilio ruožas. Į Vilnių atvyksta pirmasis traukinys; 1863-1864 m. - Vilniuje veikė sukilimo Lietuvoje ir Baltarusijoje rengimo ir vadovavimo politinis organas - Judėjimo komitetas; 1864 m. - uždrausta lietuviška spauda lotyniškais rašmenimis; 1867-06-05 - atidaryta Vilniaus viešoji biblioteka; 1875 m. - Rusijos geografų draugijos Šiaurės vakarų skyrius surengė pirmąjį Vilniaus gyventojų surašymą, sudarė krašto istorijos, archeologijos ir etnografijos atlasą. Parengtas Vilniaus miesto planas; 1879-1882 m. - Vilniuje pertvarkytas vandentiekio tinklas: mediniai vamzdžiai pakeisti metaliniais, įrengti vandens rezervuarai imamam iš Vingrių, Aušros Vartų ir Žiuponių (Misionierių) šaltinių vandeniui kaupti; 1885 m. - Vilniuje veikė 24 įvairios pradžios mokyklos (dviklasės ir triklasės, kuriose mokėsi 1280 berniukų ir 831 mergaitė bei 89 žydų vaikams skirtos privačios mokyklos, kuriose mokėsi 1042 berniukai; 1892 m. - netoli Didžiosios sinagogos pradėjo veikti viena iš didžiausių Mato Straušno (1817-1885) biblioteka; 1893 m. - Vilniuje ėmė važinėti arklių tramvajus; 1896-03-01 (13) - pradėjo veikti Vilniaus telefono stotis, ji turėjo 150 abonentų; 1899 m. - Vilniuje nutiesta apie 5 km ilgio kanalizacijos linija; 1900 m. - Šv. Jokūbo, Savičiaus ir Žydų ligoninėse buvo apie 500 vietų, jos galėjo aptarnauti 1200-1500 ligonių per metus; 1903 m. - miestas apšviestas elektra; 1904 m. - panaikintas lietuviškos spaudos lotyniškais rašmenimis draudimas. Vilniuje Petro Vileišio (1851-1926) iniciatyva įkuriama spaustuvė lietuviškoms knygoms leisti bei knygynas; 1905-12-04 ir 05 - Vilniuje sušauktas Lietuvių suvažiavimas - vėliau pavadintas Didžiuoju Vilniaus seimu; 1905-12-24-30 - Vilniuje vyko visuotinis politinis streikas; 1906-02-06 - Marija (1880-1977) ir Jurgis (1876-1941) Šlapeliai atidarė lietuvišką knygyną Vilniuje; 1906-11-16 - Vilniuje pastatyta pirmoji lietuviška opera - Miko Petrausko (1873-1937) „Birutė“. Joje debiutavo Kipras Petrauskas (1885-1968); 1907-03 - lenkų inteligentų iniciatyva įkurta Vilniaus mokslo bičiulių draugija; 1907 m. - įsteigta pirmoji lietuviška (dviklasė) mokykla Vilniuje; 1915-10-02 - Vokietijos kariuomenė užėmė Vilnių; 1915-10-18 - Vilniuje įsteigta „Ryto“ draugijos išlaikoma lietuviška gimnazija; 1917-09-18/22 - Vilniuje įvyko Lietuvos visuomenės atstovų konferencija, kurioje išrinkta Lietuvos Taryba; 1917-09-24 - įvyko pirmasis Lietuvos Tarybos posėdis; 1918-02-16 - pasirašytas Lietuvos Nepriklausomybės aktas; 1918-11-02 - paskelbta pirmoji Laikinoji Lietuvos konstitucija, kurioje Vilnius paskelbtas Lietuvos sostine; 1918-11-11 - patvirtinta pirmoji Laikinoji Lietuvos vyriausybė; 1919-01-01 - Gedimino kalno pilies bokšte iškelta Lietuvos vėliava; 1919-01-02 - Lietuvos vyriausybė iš Vilniaus išvyko į Kauną; 1919-01-05 - Vilnių užėmė Raudonoji armija. Į Vilnių persikėlė Vinco Mickevičiaus-Kapsuko vadovaujama Lietuvos laikinoji revoliucinė darbininkų ir valstiečių vyriausybė; 1919-04-20 - Lenkija užėmė Vilnių; 1919-10-11 - įvyko

Dokumento žymuo	Lapas	Lapų	Laida
PLT25011-PP-AR	25	27	0

Vilniaus Stepono Batoro universiteto atidarymo iškilnės. Universitetas įsteigtas Lenkijos vyriausybės sprendimu. Veikė iki 1939-12-31; 1920-07-14 - Raudonoji armija užėmė Vilnių; 1920-08-26 - 7-ojo pėstininkų pulko kariai iškilmingai įžengė į Vilnių ir Gedimino kalne iškėlė Lietuvos vėliavą; 1920-10-09 - Lietuvos kariuomenė paliko miestą, kai į jį pažeisdama Suvalkų sutartį, įsiveržė Lenkijos kariuomenė (Liucijaus Želigovskio (1865-1947) vadovaujama divizija); 1921 m. - įkurtas baltarusių muziejus; 1922-03-24 - Lenkijos seimo nutarimas dėl Vilniaus krašto besąlygiško prijungimo prie Lenkijos; 1925 m. - įkurtas JIWO, Žydų mokslo institutas; 1926 m. - įkurta valstybinė Viešoji Vrublevskių biblioteka; 1932 m. - įsisteigė Karaimų literatūros ir istorijos mylėtojų draugija; 1939-09-17 - Lenkijos kariuomenė pasitraukė iš Vilniaus; 1939-09-19 - Lenkijos kariuomenei pasitraukus Raudonoji armija užėmė Vilnių; 1939-10-10 - Maskvoje pasirašyta Sovietų Sąjungos ir Lietuvos savitarpio pagalbos sutartis. Vilnius gražintas Lietuvai; 1939-10-27 - Lietuvos kariuomenės žygis į Vilnių; 1940-06-15 - Sovietų Sąjunga okupavo Lietuvą; 1941-06-24 - Vokietija užima Vilnių; 1941-1944 m. - Vilnius tapo Vokietijos okupacinio darinio Ostlando dalies - Lietuvos generalinės srities - administraciniu centru; 1941-07-12 - pradėti masiškai naikinti taikūs miesto gyventojai; 1941-09-06 - įsteigti Didysis ir Mažasis getai, čia apgyvendinti 29 ir 11 tūkst. žmonių. Karo metu žuvo didžioji dauguma Vilniaus žydų; 1943-03-17 - okupacinė vokiečių valdžia uždarė Vilniaus universitetą, Pedagoginį institutą, Dailės akademiją, Liaudies ansamblį ir Filharmoniją. Prasidėjo lietuvių mokslo ir kultūros veikėjų areštai; 1944-07-13 - sovietų kariuomenė po mūšių išstūmė vokiečius iš Vilniaus. Per karą buvo sunaikinta 30% gyvenamojo fondo ir 30% pramonės įmonių; 1944-10 - darbą pradėjo Vilniaus valstybinis universitetas, Vilniaus valstybinis pedagoginis institutas ir Vilniaus valstybinis dailės institutas; 1944 m. - atidarytas Žydų muziejus (Strašūno 6), uždarytas 1949 m.; Po 1944 m. - sovietų valdžia uždarė 23 Vilniaus bažnyčias ir Arkikatedrą; 1944 m. pab. - 1947 m. - dauguma lenkų tautybės Vilniaus gyventojų išvyko į Lenkiją; 1945 m. - uždaryti J. Luckevičiaus baltarusių muziejus, biblioteka (Didžioji g. 49); 1945-01 - įkurta Vilniaus valstybinė konservatorija; 1949 m. - išardyti per karą sugriautos Vilniaus didžiosios sinagogos griuvėsiai; 1950-05-30 - susprogdintas Trijų kryžių paminklas, pastatytas 1916 m. pagal architekto Antano Vivulskio (1877-1919) projektą; 1956-11-06 - paleista pirmoji troleibusų linija; 1957-05-01 - pradėtos transliuoti Lietuvos televizijos laidos; 1957 m. - parengtas Vilniaus senamiesčio rekonstrukcijos projektas (vadovas Kazys Šešelgis (1915-1998) - pirmasis tokio pobūdžio projektas Sovietų Sąjungoje; 1957 m. - uždarytoje Vilniaus arkikatedroje atidaryta Paveikslų galerija; 1967 m. - patvirtintas Vilniaus miesto generalinis planas (vadovai Kazimieras Bučas (1908-1992), Vaclovas Balčiūnas (1921-1996); 1969 m. - įkurtas Vilniaus inžinerinis statybos institutas; 1973 m. - parengtas naujas Vilniaus senamiesčio regeneravimo projektas (vadovas Antanas Pilypaitis (1932-2000); 1988-06-03 - įsteigta Lietuvos persitvarkymo sąjūdžio iniciatyvinė grupė; 1988-10-22 ir 23 - Sporto ir kultūros renginių rūmuose įvyko Steigiamasis Lietuvos persitvarkymo sąjūdžio suvažiavimas. Vilniaus arkikatedra bazilika sugrąžinta tikintiesiems; 1989-06-14 - iškilmingai paminėtos 1941 m. birželio trėmimo metinės. Ant Kreivojo kalno atstatyti 1950 m. susprogdinti Trys kryžiai; 1989-08-23 - minint Josifo Stalino (1879-1953) ir Adolfo Hitlerio (1889-1945) sandėrio prieš Baltijos valstybes 50-metį surengta Baltijos kelio solidarumo akcija; 1990-03-11 - Lietuvos Respublikos Aukščiausioji Taryba priėmė Nepriklausomos Lietuvos Valstybės Atkūrimo Aktą; 1991-01-13 - sovietų kariuomenė, pavartojusi jėgą prieš taikius žmones, užgrobė Lietuvos radijo ir televizijos pastatus, Televizijos bokštą. Žuvo 14 žmonių, sužeista ir sužalota apie 700; 1993-08-31 - iš Lietuvos išvestas paskutinis Rusijos kariuomenės dalinys; 1994 m. gruodžio mėn. - Vilniaus istorinis centras (senamiestis) įtrauktas į UNESCO Pasaulio kultūros paveldo sąrašą, suteikiant jam identifikacinį numerį Nr. C 541 (žr. 15.106 ir priedą Nr. 22).

**Pastabos:** Prieplaukos pastato liekanos u.k. 48645, Vilniaus m. T. Kosciuškos g. 4, 2023-09-26 NKPVT aktu VI-RM-316 tapo kultūros paveldo objektu. Namų kompleksas u.k. 48686, Vilniaus m. Subačiaus g. 10, 2023-10-25 NKPVT aktu VI-RM-320 tapo kultūros paveldo objektu. Namas u.k. 48742, Vilniaus m., A. Strazdelio g. 4, 2023-11-24 NKPVT aktu VI-RM-322 tapo kultūros paveldo objektu. Namas u.k. 48814, Vilniaus m., Geležinkelio g. 3, 2024-02-05 NKPVT aktu VI-RM-324 tapo kultūros paveldo objektu. Namų kompleksas u.k. 49018, Vilniaus m., Tiltu g. 33, 33B, 2024-04-25 NKPVT aktu VI-RM-330 tapo kultūros paveldo objektu. Pastatas u.k. 49024, Vilniaus m., Radvilų g. 5, 2024-04-25 NKPVT aktu VI-RM-331 tapo kultūros paveldo objektu. Nuomojamų namų kompleksas u.k. 47854, Vilniaus m., M. Daukšos g. 2, 2024-05-27 NKPVT aktu KPD-AV-1701 tapo kultūros paveldo objektu. Namų kompleksas u.k. 49049, Vilniaus m., Šv. Mykolo g. 4, 2024-11-18 NKPVT aktu KPD-AV-1715 tapo kultūros paveldo objektu. Namas u.k. 49492, Vilniaus m., Teatro g. 7, 2025-04-11 NKPVT aktu VI-RM-353 tapo kultūros paveldo objektu. Vilniaus Labdarybės draugijos pastatas u.k. 49495, Vilniaus m., Labdarių g. 7, 2025-04-11 NKPVT aktu VI-RM-354 tapo kultūros paveldo objektu. Pastatų kompleksas u.k. 49543, Vilniaus m., Malūnų g. 8, 2025-05-09 NKPVT aktu VI-RM-355 tapo kultūros paveldo objektu. Vilniaus Labdarybės draugijos pirties pastatas u.k. 49551, Vilniaus m., Totorių g. 15, 2025-06-06 NKPVT aktu VI-RM-360 tapo kultūros paveldo objektu. Namas u.k. 49552, Vilniaus m., Vingrių g. 25, 2025-06-06 NKPVT aktu VI-RM-361 tapo kultūros paveldo objektu. Namas u.k. 49410, Vilniaus m., M. Daukšos g. 5, 2025-09-30 NKPVT aktu KPD-RM-3107 tapo kultūros paveldo objektu.

### 3.3. Trumpas paveldosaugos sprendinių aprašymas

Projekto apimtyje numatomi tik lietaus nuotekų tinklo statybos darbai. Susisiekimo komunikacijų, kitų inžinerinių tinklų kapitalinio remonto darbai atliekami atskirų projektų apimtyse. Šio projekto apimtyje nenumatoma šalinti brandžių medžių.

Dokumento žymuo	Lapas	Lapų	Laida
PLT25011-PP-AR	26	27	0

Kadangi statybos projekto sprendiniuose nenumatomi griovimo darbai, aplinkinis užstatymas nekeičiamas, tai nepažeidžia kitų teritorijoje nustatytų vertingųjų savybių, susijusių su išsklotinėmis. Visos vertingosios savybės išsaugomos ir yra nejudinamos, paliekamos autentiškos.

Saugoma teritorija yra valstybės saugoma moksliniam pažinimui, todėl atliekant statybos darbus šio objekto teritorijoje privaloma vadovautis Lietuvos Respublikos nekilnojamojo kultūros paveldo apsaugos įstatymo 17 str. Atliekant statybos projekto darbus, neišskiriant į kurią kultūros paveldo objekto teritoriją patenka darbai, privaloma vadovautis Lietuvos Respublikos nekilnojamojo kultūros paveldo apsaugos įstatymo 19 str., 23 str., 231 str.

Vertingosios savybės, kurios įtrauktos į Kultūros vertybių registrą, nenaikinamos, neliečiamos ar kitaip nepažeidžiamos, vertingosios savybės neuždengiamos, projekto sprendiniai nenustelbia vertingųjų savybių.

Jei statybos darbų metu numatoma judinti nejudintus žemės sluoksnius, šie darbai turi būti suderinti su Kultūros paveldo departamentu. Taip pat, jei statybos darbų metu, keičiami sprendiniai ir numatoma judinti žemės sluoksnius, vadovaujantis Paveldo tvarkybos reglamento PTR 2.13.01:2011 „Archeologinio paveldo tvarkyba“ 12 p. nuostatomis būtina atlikti archeologinius tyrimus prieš visus žemės judinimo darbus.

Vadovaujantis paveldo tvarkybos reglamento PTR 3.03.01:2005 „Nekilnojamojo kultūros paveldo statinio tvarkomųjų statybos darbų projekto ar tvarkomųjų paveldosaugos darbų projekto paveldosaugos (specialiosios) ekspertizės atlikimo taisyklės“ 3 p., statinio projektui privaloma atlikti specialiąją (paveldosaugos) ekspertizę, o šios ekspertizės aktą pateikti statinio projekto sudėtyje.

Jei statybos darbų metu, keičiami statinio projekto sprendiniai dėl nenumatytų aplinkybių ir po esama danga aptinkamas akmens grindinys, vadovaujantis Nekilnojamojo kultūros paveldo apsaugos įstatymo 8 str. 5 d., Statytojas turi kreiptis dėl apsaugos reikalingumo nustatymo.

#### 4. Kitos saugomos teritorijos

Projekto sprendiniai nepatenka į kitas saugomas teritorijas.

#### 5. Atliekų sutvarkymas ir aplinkos apsauga

Statinio inžineriniai tyrinėjimai, statinio statyba ir pastatyto statinio eksploatavimas ir priežiūra atliekama vadovaujantis Lietuvos Respublikos statybos įstatymu, STR 2.01.01(1):2005 „Esminis statinio reikalavimas. Mechaninis atsparumas ir pastovumas“, STR 2.01.01(2):1999 „Esminiai statinio reikalavimai. Gaisrinė sauga“, STR 2.01.01(3):1999 „Esminiai statinio reikalavimai. Higiena, sveikata, aplinkos apsauga“, STR 2.01.01(4):2008 „Esminiai statinio reikalavimai. Naudojimo sauga“. STR 2.01.01(5):2008 „Esminis statinio reikalavimas. Apsauga nuo triukšmo“, STR 2.01.01(6):2008 „Esminis statinio reikalavimas. Energijos taupymas ir šilumos išsaugojimas“ bei kitais įstatymais, teisės aktais ir nustatyta tvarka patvirtintais normatyviniais statinio saugos ir paskirties dokumentais.

Statybos darbų metu susidariusių statybinių atliekų tvarkymo planavimas, apskaita ir tvarkymas statybvietėje, statybinių atliekų smulkinimas mobilią įrangą statybvietėje, neapdorotų statybinių atliekų sunaudojimas, statybinių atliekų vežimas, naudojimas ir šalinimas vykdomas vadovaujantis *Statybinių atliekų tvarkymo taisyklių* reikalavimais. Antriniam panaudojimui tinkamos ir naujos statybinės medžiagos sandėliuojamos laikantis aplinkos apsaugos ir gaisrinės saugos reikalavimų. Kenksmingos žmonėms ir aplinkai bei pavojingos medžiagos saugomos specialiai tam skirtose vietose.

Statybos darbai atliekami užtikrinant oro, vandens, dirvožemio ar gilesnių žemės sluoksnių, aplinkos apsaugos statinių ar priemonių, gamtos ir kultūros vertybių, vertingų želdinių, gaisro gesinimo sistemų apsaugą.

#### 6. Triukšmo vertinimas

Pagrindinis triukšmo šaltinis objekte yra autotransporto eismas. Didžiausias triukšmo lygis yra dienos metu, darbo dienomis – 70-74 Db.

Projektuojami sprendiniai nedarys įtakos triukšmo lygiui, išskyrus statybos darbų laikotarpiu, kai triukšmo šaltiniai – statybos darbų įrankiai, prietaisai, autotransportas (savivarčiai, kranai) ir kita technika.

#### 7. Oro tarša

Projektuojami sprendiniai nesukels padidėjusios oro taršos. Pagrindiniai oro taršos šaltiniai gali būti autotransportas, važiuojantis statybos darbų metu, kita statybinė technika.

Dokumento žymuo	Lapas	Lapų	Laida
PLT25011-PP-AR	27	27	0

*Vilniaus miesto savivaldybės administracija*  
(specialiuosius reikalavimus išduodančio subjekto pavadinimas)

## SPECIALIEJI REIKALAVIMAI

\_\_\_\_\_ m. \_\_\_\_\_ d. Nr. \_\_\_\_\_

### **Duomenys apie statytoją (-us)**

Juridinio asmens pavadinimas, kodas, buveinės adresas

Vilniaus miesto savivaldybės administracija, 188710061, Vilnius, Konstitucijos pr. 3

Ryšio duomenys

El. p. [savivaldybe@vilnius.lt](mailto:savivaldybe@vilnius.lt), tel. 1664

### **DUOMENYS APIE STATINIO PROJEKTĄ**

Statinio projekto pavadinimas (numatomas) Paviršinių (lietaus) nuotekų Savanorių pr. atkarpoje tarp Geležinio Vilko g. ir S. Konarskio g., Vilniaus mieste, statybos projektas

### **PRIDEDAMA:**

Specialieji architektūros reikalavimai SARD-01-260303-00339, 2026-03-03

(Numeris, data)

Specialieji saugomos teritorijos tvarkymo  
ir apsaugos reikalavimai Nėra

(Numeris, data)

Specialieji paveldosaugos reikalavimai SPRD-00-260227-00192, 2026-02-27

(Numeris, data)

Specialiuosius reikalavimus išdavė

\_\_\_\_\_  
(išdavusio asmens pareigos)

\_\_\_\_\_  
(parašas, data)

\_\_\_\_\_  
(vardas, pavardė)

TVIRTINU \_\_\_\_\_  
(parašas)  
\_\_\_\_\_  
(pareigų pavadinimas)  
\_\_\_\_\_  
(vardas ir pavardė)  
\_\_\_\_\_ m. \_\_\_\_\_ d.  
(data)

## SPECIALIEJI PAVELDOSAUGOS REIKALAVIMAI

\_\_\_\_\_ m. \_\_\_\_\_ d. Nr. \_\_\_\_\_

Kultūros paveldo departamento prie Kultūros ministerijos Vilniaus teritorinis skyrius  
(teritorinio skyriaus pavadinimas)

### I. BENDRIEJI DUOMENYS

1. Projekto pavadinimas

Paviršinių (lietaus) nuotekų Savanorių pr. atkarpoje tarp Geležinio Vilko g. ir S. Konarskio g., Vilniaus mieste, statybos projektas

2. Statytojas (užsakovas) ar turintis statytojo teisę asmuo (fizinio asmens vardas, pavardė, adresas, el. pašto adresas, tel.; juridinio asmens pavadinimas, teisinė forma, juridinio asmens kodas, juridinio asmens adresas, el. pašto adresas, tel.)

Vilniaus miesto savivaldybės administracija, 188710061, Vilnius, Konstitucijos pr. 3, 1664

3. Statybos rūšis (nauja statyba, rekonstrukcija, kapitalinis remontas, paprastas remontas, statinio griovimas)  
Naujo statinio statyba

4. Statybos (statinio) vieta (adresas): žemės sklypo (-ų), adresas (-ai), Nekilnojamojo turto registro unikalus (-ūs) Nr. , statinio (-ių) adresas, Nekilnojamojo turto registro unikalus (-ūs) Nr.

Vilnius, Savanorių pr.; Vilnius, Žemaitės g.; Vilnius, Kedrų g.; Vilnius, V. Pietario g., Nėra, Nėra

5. Informacija, ar tvarkomieji statybos darbai numatomi kultūros paveldo objekte, jo teritorijoje, kultūros paveldo vietovėje ar jų apsaugos zonose (pavadinimas, unikalus kodas Kultūros vertybių registre)

Nėra

6. Informacija apie anksčiau išduotus specialiuosius paveldosaugos reikalavimus (jeigu jie buvo išduoti), kurie pakeitus juos šiais specialiaisiais paveldosaugos reikalavimais neteko galios (registracijos data, Nr. )

Nėra

### II. SPECIALIEJI PAVELDOSAUGOS REIKALAVIMAI

Statybos (statinio) vieta (adresas): žemės sklypo (-ų), adresas (-ai), Nekilnojamojo turto registro unikalus (-ūs) Nr. , statinio (-ių) adresas, Nekilnojamojo turto registro unikalus (-ūs) Nr.

Vilnius, Savanorių pr.; Vilnius, Žemaitės g.; Vilnius, Kedrų g.; Vilnius, V. Pietario g., Nėra, Nėra

1. Numatoma paviršinių (lietaus) nuotekų tinklų, Savanorių pr. atkarpoje tarp Geležinio Vilko g. ir S. Konarskio g., Vilniaus mieste, statyba patenka į kultūros vertybių registre registruotos nekilnojamosios kultūros paveldo vietovės - Vilniaus senamiesčio (unikalus kodas Kultūros vertybių registre 16073) vizualinės apsaugos pozonį, todėl, taikomi paveldosauginiai reikalavimai;

2. Projektuojant vadovautis kultūros vertybių registro duomenimis, kurie yra viešai prieinami adresu: <http://kvr.kpd.lt/heritage/> ir nepažeisti nustatytų vertingųjų savybių, tai išanalizuojant projekto tekstinėje dalyje;

3. Vadovautis galiojančiu Vilniaus miesto savivaldybės teritorijos bendroju planu, Vilniaus senamiesčio – kultūros paminklo (unikalus kodas Kultūros vertybių registre 16073, buvęs U1P) – apsaugos specialiuoju planu – teritorijos ir apsaugos zonos ribų planu (patvirtinta Lietuvos Respublikos kultūros ministro įsakymu, 2010-10-18, Nr. IV-512) ir Pasaulinio paveldo objekto – kultūros paminklo U1P – Vilniaus istorinio centro apsaugos zonos laikinuoju apsaugos

reglamentu (patvirtinta Kultūros vertybių apsaugos departamento prie Lietuvos Respublikos Kultūros ministerijos direktoriaus 2005 m. balandžio 9 d. įsakymu Nr. I-167);

4. Vadovautis Lietuvos Respublikos nekilnojamojo kultūros paveldo apsaugos įstatymo (Žin. 1995, Nr. 3-37; Žin. 2004, Nr. 153-5571) (toliau - NKPAĮ) nuostatomis. Teisę vykdyti su nekilnojamojo kultūros paveldo tvarkyba susijusią veiklą gali nustatyta tvarka atestuoti specialistai, vadovaujantis NKPAĮ 23<sup>1</sup> str.;

5. Projekte turi būti numatyta pirminė vertingųjų savybių apsauga pagal NKPAĮ 9 str. nuostatas. Tvarkomųjų statybos darbų metu aptikus naujų vertingųjų savybių, darbai stabdomi, projektas pataisomas;

6. Vadovautis Lietuvos Respublikos specialiųjų žemės naudojimo sąlygų įstatymo (patvirtinta Lietuvos Respublikos Seimo 2019 m. birželio 6 d. XIII-2166) V skyriaus pirmo skirsnio nuostatomis. Pateikti analizę dėl sprendinių atitikimo šioms konkrečioms nuostatomis: Specialiųjų žemės naudojimo sąlygų įstatymo 60 str. 3 d.

7. Vadovautis Lietuvos Respublikos statybos įstatymo (patvirtinta Lietuvos Respublikos Seimo 1996 m. kovo 19 d. Nr. I-1240) nuostatomis ir poįstatyminiais teisės aktais. Eiti statybos techninės veiklos pagrindinių sričių vadovų pareigas – kultūros paveldo statiniuose ir kultūros paveldo objektuose – turi teisę atestuoti architektai ir statybos inžinieriai, atitinkantys Lietuvos Respublikos statybos įstatymo III sk. 12 str. 21 d. reikalavimus;

8. Parengti projektiniai sprendiniai turi atitikti Statybos techninių reglamentų (STR) reikalavimus bei nepažeisti trečiųjų asmenų interesų;

9. Sprendinių bylą, parengtą pagal išduotus specialiuosius reikalavimus, teikti į IS „Infostatyba“ teisės aktų nustatyta tvarka.

#### PASTABA:

Bet kokie esminiai pataisymai laikinajame apsaugos reglamente negalimi, išskyrus klaidų pataisymą. Klaidos turi būti pataisytos abiejuose laikinojo apsaugos reglamento egzemplioriuose ir patvirtintos juos parengusio ir išdavusio valstybės tarnautojo ir teritorinio padalinio vedėjo parašu, nurodant pataisymo datą.

Norėdamas keisti išduotus specialiuosius reikalavimus, statytojas (užsakovas) ar jo įgaliotas asmuo teikia laisvos formos motyvuotą prašymą dėl patvirtinto laikinojo apsaugos reglamento pripažinimo netekusiu galios ir užpildo 1 priede nurodytos formos prašymą naujiems specialiesiems paveldosaugos reikalavimams išduoti. Nauji specialieji paveldosaugos reikalavimai (laikinis apsaugos reglamentas) išduodami Aprašo nustatyta tvarka.

Specialiuosius paveldosaugos reikalavimus parengė:

\_\_\_\_\_  
Vardas, pavardė

\_\_\_\_\_  
parašas

\_\_\_\_\_  
pareigų pavadinimas

\_\_\_\_\_  
A.V.

## SPECIALIEJI ARCHITEKTŪROS REIKALAVIMAI

\_\_\_\_\_ m. \_\_\_\_\_ d. Nr. \_\_\_\_\_

Nėra

(specialiųjų architektūros reikalavimų nustatymo vieta (miestas / rajonas))

### **Duomenys apie statytoją (-us)**

Juridinio asmens pavadinimas, kodas, buveinės adresas

Vilniaus miesto savivaldybės administracija, 188710061, Vilnius, Konstitucijos pr. 3

Ryšio duomenys

El. p. savivaldybe@vilnius.lt, tel. 1664

### **ŽEMĖS SKLYPO (-Ų) IR STATINIO (-IŲ) DUOMENYS**

Statinio projekto pavadinimas (numatomas) Paviršinių (lietaus) nuotekų Savanorių pr. atkarpoje tarp Geležinio Vilko g. ir S. Konarskio g., Vilniaus mieste, statybos projektas

### **Duomenys apie inžinerinius statinius**

Pavadinimas Paviršiniai (lietaus) nuotekų tinklai, Būsimas pavadinimas Nėra

Statybos metai Nėra

Statybos rūšis Naujo statinio statyba

Statinio paskirtis Nuotekų šalinimo tinklų

Inžinerinio statinio paskirties grupė Inžineriniai tinklai

Kategorija Ypatingasis Būsima kategorija Nėra

Unikalus Nr. Nėra

Žemės sklypo (-ų) kad. Nr. Nėra

Žemės sklypo (-ų) unikalus Nr. Nėra

Valstybinės žemės sklypas Taip

Adresas (-ai) (jei suteiktas) Vilnius, Savanorių pr.; Vilnius, Žemaitės g.; Vilnius, Kedrų g.; Vilnius, V. Pietario g.

Saugoma teritorija Ne

Kultūros paveldo statinys Ne

Kultūros paveldo objekto teritorija Ne

Kultūros paveldo vietovė Ne

Kultūros paveldo objekto apsaugos zona Taip, Vilniaus senamiestis (16073)

Kultūros paveldo vietovės apsaugos zona Ne

Kitų statinių (objektų) apsaugos zona (-os) Ne

Kitos sklypui (teritorijai) taikomos specialiosios žemės naudojimo sąlygos Ne

### **STATINIUI NUSTATYTI SPECIALIEJI ARCHITEKTŪROS REIKALAVIMAI**

**1. Žemės sklypo sutvarkymas** (Apželdinimo, aptvėrimo, reljefo formavimo principai, žaidimų ir kitos aikštelės, automobilių stovėjimo vietos ir kiti reikalavimai) Atlikti medžių, augančių teritorijoje (jei planuojami statiniai bei pastatai, inžineriniai tinklai, kietos dangos priartėja arčiau kaip 5 m atstumu iki medžių) inventorizaciją. Informaciją pateikti vadovaujantis „Grafinis/informacinis medžių žymėjimas plane ir inventorizacijos lentelės sudėtis“ pavyzdžiu. Vadovautis Vilniaus miesto savivaldybės tarybos sprendimu Nr. 1-27. Numatant medžių (išskyrus invazinius augalus) kirtimą, taikyti adekvatų kompensavimą naujais želdiniais. Pateikti sutvarkymo sprendinius. Vadovautis „Želdinių apsaugos, vykdančios statybos darbus, taisyklėmis“ (Lietuvos Respublikos aplinkos ministro 2010-03-15 įs. Nr. D1-193). Pateikti detalius aplinkos ir reljefo sutvarkymo sprendinius, aprašant situaciją prieš statybos darbus ir planuojamą situaciją po statybos darbų. Saugoti medžius statybos darbų teritorijoje ir už jos ribų. Neprojektuoti nelaidžių dangų medžių šaknų apsaugos zonose. Nurodyti, kaip darbų vykdymo metu bus išsaugomos esamų medžių šaknys ir kaip bus atstatyta ir sutvarkyta teritorija, kurioje bus vykdomi statybos darbai. Vadovautis Lietuvos Respublikos specialiųjų žemės naudojimo sąlygų įstatymu (2019-06-06, XIII-2166).

**2. Statinių statybos linijos nustatymas gatvių (kelių) raudonųjų linijų atžvilgiu** Nenustatoma.

**3. Pastate galimos kitos atskirais nekilnojamojo turto kadastro objektais suformuotų patalpų paskirties grupės nei ta, kuriai priskirtas pastatas** (jeigu prašyme išduoti specialiuosius reikalavimus nurodyta, kad pastatas planuojamas mišrus (polifunkcinis) ir nurodytos pastate pageidaujamos formuoti skirtingos nei pastato patalpų paskirties grupės, iš pageidaujamų surašomos tik kurios atitinka žemiausio teritorijai taikomo kompleksinio teritorijų planavimo dokumento sprendiniuose suplanuotų (galimų) žemės naudojimo būdų turinį) Nėra

**4. Leistinas statinio (-ių) aukštis metrais nuo žemės paviršiaus (pastatų, priklausinių), leidžiamoji statinio (statinių) aukščio altitudė, aukštų skaičius** Nenustatoma.

**5. Leistinas žemės sklypo užstatymo tankis** Nenustatoma.

**6. Leistinas žemės sklypo užstatymo intensyvumas ar užstatymo tūrio rodiklis** (pramonės ir sandėliavimo objektų ir (ar) inžinerinės infrastruktūros teritorijose) Nenustatoma.

**7. Leistinas užstatymo tipas** Nenustatoma.

**7. Priklausomųjų želdynų ir želdinių dalys žemės sklype** (procentais) Nenustatoma.

**9. Statinio (-ių) išdėstymas žemės sklype gretimų sklypų atžvilgiu** Atsižvelgti į gretimybes. Statiniai turi būti išdėstomi sklype taip, kad nebūtų pažeisti trečiųjų šalių, gretimų sklypų savininkų ar naudotojų pagrįsti interesai. Išlaikyti STR 1.05.01:2017 „Statybą leidžiantys dokumentai. Statybos užbaigimas. Nebaigto statinio registravimas ir perleidimas. Statybos sustabdymas. Savavališkos statybos padarinių šalinimas. Statybos pagal neteisėtai išduotą statybą leidžiantį dokumentą padarinių šalinimas“ nustatytus norminius atstumus. Vadovaujantis STR 1.05.01:2017 7 priedo 3 p., statant stogo neturinčius inžinerinius statinius, inžinerinius tinklus ar susisiekimo komunikacijas arčiau kaip 1 m atstumu nuo sklypo ribos, privalomi rašytiniai besiribojančių žemės sklypų (teritorijų) savininkų ar valdytojų sutikimai (susitarimai). Vertinti Vilniaus miesto savivaldybės teritorijos bendrojo plano (Reg. Nr. T00086338) sprendinius.

**10. Savivaldybės tarybos sprendimu pripažintų architektūriniu, urbanistiniu, valstybiniu ar viešojo intereso požiūriu reikšmingų objektų architektūrinių konkursų rengimo privalomumas** Nėra

**11. Visuomenės informavimo apie numatomą statinio (statinių grupės) projektavimą privalomumas** Vadovautis STR1.04.04:2017 „Statinio projektavimas, projekto ekspertizė“ VIII skyriaus nuostatomis.

**12. Savivaldybės architektūros kokybės vertinimo metodikos taikymo gairių, patvirtintų savivaldybės tarybos sprendimu, kriterijai** Nėra

**13. Kiti reikalavimai** Vadovautis paveldosauginiais reikalavimais SPRD-00-250919-00939. Vadovautis Vilniaus miesto savivaldybės teritorijos bendrojo plano (reg. Nr. T00086338) sprendiniais. Vadovautis Lietuvos Respublikos Savivaldybių infrastruktūros plėtros įstatymu, Lietuvos Respublikos specialiųjų žemės naudojimo sąlygų įstatymu. Nepažeisti trečiųjų asmenų interesų. Projektinių pasiūlymų sudėtis pagal STR 1.04.04:2017 „Statinio projektavimas, projekto ekspertizė“ 10 priedą. Situacijos schemoje pažymėti inžinerinių tinklų apsaugos zonos, servitutus, jeigu tokie įregistruoti. Vadovautis „Želdynų įrengimo ir želdinių veisimo, taisyklėmis“ (Lietuvos Respublikos aplinkos ministro 2007-12-29 įs. Nr. D1-717). Inžinerinius tinklus projektuoti vadovaujantis inžinerinių tinklų savininkų išduotomis prisijungimo sąlygomis. Projektą rengti vadovaujantis Statybos įstatymu, statybos techniniais reglamentais, teritorijų planavimo dokumentais, kitais teisės aktais, reglamentuojančiais statinio saugos ir paskirties reikalavimus, higienos normomis. Sprendiniais kertant susisiekimo infrastruktūrą, tinklų klojimui pagal galimybes numatyti uždara būdą. Užtikrinti nepertraukiamą viešojo transporto eismą.

14. Jeigu konkretūs specialieji architektūros reikalavimai nenustatomi, tai įrašoma atitinkamuose 2 priede nurodytos formos punktuose.

15. Šio priedo 4–9 papunkčiuose išvardyti reikalavimai nustatomi, kai Lietuvos Respublikos teritorijų planavimo įstatymo 20 straipsnio nustatytais atvejais neparengti detalieji planai arba vietovės lygmens bendrieji planai, kuriuose nustatomas detaliųjų planų teritorijos naudojimo reglamentas, taip pat kai šie teritorijų planavimo dokumentai parengti, bet juose nenustatyti visi šio priedo 4–9 punktuose nurodyti reikalavimai (šiuo atveju nustatomi tik trūkstami).

16. Specialiųjų architektūros reikalavimų galiojimo terminas, nustatytas Lietuvos Respublikos Statybos įstatymo 24 straipsnyje.

Specialiuosius architektūros reikalavimus išdavė

---

(išdavusio asmens pareigos)

(parašas)

(vardas, pavardė, data)



## VILNIAUS MIESTO SAVIVALDYBĖS ADMINISTRACIJOS DIREKTORIUS

### ĮSAKYMAS DĖL PROJEKTINIŲ PASIŪLYMŲ IR TECHNINIO PROJEKTO ĮTRAUKIMO Į GIS DUOMENŲ BAZĘ IR GEOPORTALĄ „VILNIUS 3D PLANAS“

2019 m. gruodžio 16 d. Nr. 30-3178/19  
Vilnius

Vadovaudamasis Lietuvos Respublikos vietos savivaldos įstatymo 7 straipsnio 38 dalimi, Lietuvos Respublikos statybos įstatymo 2 straipsnio 45 dalimi, 27 straipsnio 15 dalimi ir 37 straipsniu, statybos techninio reglamento STR 1.04.04:2017 „Statinio projektavimas, projekto ekspertizė“, patvirtinto Lietuvos Respublikos aplinkos ministro 2016 m. lapkričio 7 d. įsakymu Nr. D1-738 „Dėl statybos techninio reglamento STR 1.04.04:2017 „Statinio projektavimas, projekto ekspertizė“ patvirtinimo“, VIII skyriumi, Vilniaus miesto savivaldybės administracijos direktoriaus 2017 m. lapkričio 28 d. įsakymu Nr. 30-3071 „Dėl Vilniaus miesto savivaldybės vyriausiojo architekto įgaliojimų ir projektinių pasiūlymų rengimo užduoties formos tvirtinimo“ ir Vilniaus miesto savivaldybės administracijos direktoriaus 2019 m. lapkričio 27 d. įsakymu Nr. 30-3052 „Dėl Administracijos direktoriaus 2017-11-28 įsakymo Nr. 30-3071 „Dėl Vilniaus miesto savivaldybės vyriausiojo architekto įgaliojimų ir projektinių pasiūlymų rengimo užduoties formos tvirtinimo“ pakeitimo“:

1. T v i r t i n u Projektinių pasiūlymų ir techninio projekto įtraukimo į GIS duomenų bazę ir geoportalą „Vilniaus 3D planas“ tvarkos aprašą (pridedama).

2. Į p a r e i g o j u:

2.1. Vyriausiojo miesto architekto skyriaus Projektavimo sąlygų poskyrį (toliau – Projektavimo sąlygų poskyris) reikalauti iš statytojo (užsakovo) prie prašymo informuoti visuomenę apie parengtus statinių projektinius pasiūlymus pateikti žymą iš Savivaldybės įmonės „Vilniaus planas“ GIS poskyrio apie projektinių pasiūlymų duomenų įtraukimą į GIS duomenų bazę ir geoportalą „Vilniaus 3D planas“;

2.2. Projektavimo sąlygų poskyrį, Vilniaus miesto vyriausiajam architektui pritarus pakitusiems, pataisytiems projektiniams pasiūlymams po visuomenės informavimo procedūros, reikalauti iš statytojo (užsakovo) iki specialiųjų architektūros reikalavimų išdavimo pateikti žymą iš Savivaldybės įmonės „Vilniaus planas“ GIS poskyrio apie projektinių pasiūlymų, kuriems buvo

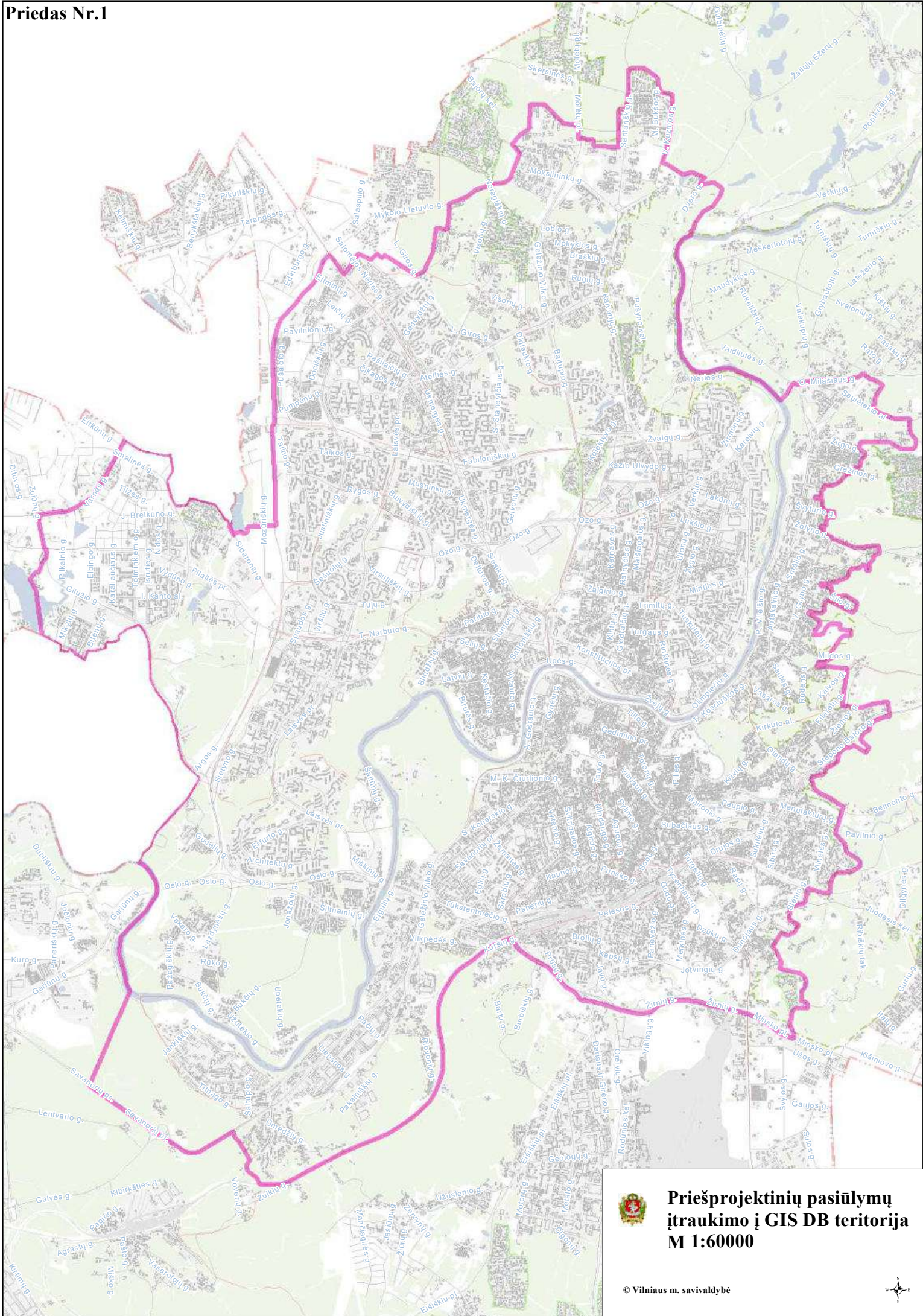
pritarta, duomenų įtraukimą į GIS duomenų bazę ir geoportalą „Vilniaus 3D planas“. Dėl pakitusių, pataisytų projektinių pasiūlymų sprendinių įtraukimo į GIS duomenų bazę ir geoportalą „Vilniaus 3D planas“ sprendimus priima miesto vyriausiasis architektas;

2.3. Savivaldybės įmonės „Vilniaus planas“ GIS poskyrį portale „Infostatyba“ pateikti išvadą apie techninio projekto duomenų įtraukimą į GIS duomenų bazę ir geoportalą „Vilniaus 3D planas“.

3. P r i p a ž į s t u netekusiu galios Vilniaus miesto savivaldybės administracijos direktoriaus 2011 m. gegužės 23 d. įsakymą Nr. 30-738 „Dėl Teritorijų planavimo ir architektūrinių sprendinių skelbimo geoportale „Vilniaus 3D planas“ tvarkos aprašo tvirtinimo“.

4. P a v e d u Vyriausiojo miesto architekto skyriaus vedėjo pavaduotojui kontroliuoti, kaip vykdomas šis įsakymas.

Administracijos direktorius



**Priešprojektinių pasiūlymų  
įtraukimo į GIS DB teritorija  
M 1:60000**



PATVIRTINTA  
Vilniaus miesto savivaldybės  
administracijos direktoriaus  
2019 m. gruodžio 16 d.  
įsakymu Nr. 30-3178/19

## PROJEKTINIŲ PASIŪLYMŲ IR TECHNINIO PROJEKTO ĮTRAUKIMO Į GIS DUOMENŲ BAZĘ IR GEOPORTALĄ „VILNIUS 3D PLANAS“ TVARKOS APRAŠAS

### I. BENDROSIOS NUOSTATOS

1. Projektinių pasiūlymų ir techninio projekto įtraukimo į GIS duomenų bazę ir geoportalą „Vilnius 3D planas“ tvarkos aprašas (toliau – Aprašas) nustato pagrindinius projektinių pasiūlymų ir techninio projekto įtraukimo į GIS duomenų bazę ir geoportalą „Vilnius 3D planas“ tikslus, uždavinius, reikalavimus teikiamiems projektiniams pasiūlymams ir techniniam projektui bei šių dokumentų įtraukimo tvarką.

2. Aprašas parengtas vadovaujantis Lietuvos Respublikos vietos savivaldos įstatymo 7 straipsnio 38 dalimi, Lietuvos Respublikos statybos įstatymo 2 straipsnio 45 dalimi, 27 straipsnio 15 dalimi ir 37 straipsniu, statybos techninio reglamento STR 1.04.04:2017 „Statinio projektavimas, projekto ekspertizė“, patvirtinto Lietuvos Respublikos aplinkos ministro 2016 m. lapkričio 7 d. įsakymu Nr. D1-738 „Dėl statybos techninio reglamento STR 1.04.04:2017 „Statinio projektavimas, projekto ekspertizė“ patvirtinimo“, VIII skyriumi, Vilniaus miesto savivaldybės administracijos direktoriaus 2017 m. lapkričio 28 d. įsakymu Nr. 30-3071 „Dėl Vilniaus miesto savivaldybės vyriausiojo architekto įgaliojimų ir projektinių pasiūlymų rengimo užduoties formos tvirtinimo“ ir Vilniaus miesto savivaldybės administracijos direktoriaus 2019-11-27 įsakymu Nr. 30-3052 „Dėl Administracijos direktoriaus 2017-11-28 įsakymo Nr. 30-3071 „Dėl Vilniaus miesto savivaldybės vyriausiojo architekto įgaliojimų ir projektinių pasiūlymų rengimo užduoties formos tvirtinimo“ pakeitimo“.

3. Aprašas taikomas visuomenei svarbaus statinio naujos statybos ar rekonstravimo bei Lietuvos Respublikos teritorijų planavimo įstatymo 20 straipsnyje nustatytais atvejais statinio, kai nėra parengti teritorijų planavimo dokumentai ir statyba konkrečiame žemės sklype leidžiama, projektiniams pasiūlymams ir techniniam projektui.

4. Apraše vartojamos sąvokos:

4.1. **GIS duomenų bazė** – geoinformacinių sistemų principais organizuotas, susistemintas ir metodiškai sutvarkytas geografinių duomenų rinkinys, kuriame sąlyginai išskiriamos grafinių bei atributinių duomenų bazės, saugomos kompiuterinėse laikmenose;

4.2. **VGIS tvarkytojas** – Savivaldybės įmonė „Vilniaus planas“;

4.3. **geoportalas „Vilnius 3D planas“** – geoinformacinių sistemų principais organizuotas, susistemintas ir įvairias pjūviais žiniatinklyje pateikiamas geografinių duomenų rinkinys, turintis trečiąją aukščio dimensiją;

4.4. **urbanizuotai aplinkai reikšmingas statinys** – urbanistinėje struktūroje (kvartale) įsiterpiančias didesnio aukščio už vyraujančią užstatymą aukštybinis statinys, urbanistinės struktūros atviroje erdvėje numatomas statinys, taip pat statinys, galintis turėti įtakos Senamiesčio apžvalgai, arba statinys, kitokiu užstatymo morfotipu įsiterpiančias į kito užstatymo morfotipo erdvinę struktūrą.

## II. TIKSLAI IR UŽDAVINIAI

5. Pagrindiniai projektinių pasiūlymų ir techninio projekto įtraukimo į GIS duomenų bazę ir geoportalą „Vilnius 3D planas“ tikslai:

5.1. užtikrinti suinteresuotos visuomenės teisę gauti informaciją apie numatomą statinių projektavimą ir dalyvauti priimančiais sprendimais;

5.2. suteikti galimybę užsakovams pateikti pagrįstus architektūrinius sprendinius, siekiant gerinti sprendimų priėmimo skaidrumą;

5.3. sudaryti sąlygas architektams pasitikrinti sukurtus sprendinius prieš pateikiant juos grafine forma svarstyti ir aptarti su suinteresuota visuomene, taupant laiką ir projektų rengimo išlaidas.

6. Pagrindiniai projektinių pasiūlymų ir techninio projekto įtraukimo į GIS duomenų bazę ir geoportalą „Vilnius 3D planas“ sprendžiamieji uždaviniai:

6.1. pateikti suinteresuotai visuomenei, verslo atstovams, specialistams erdvinis urbanistinius-architektūrinius planavimo sprendimus;

6.2. sukurti dvimatę ir trimatę aplinką visiems numatomo projektavimo, derinimo ir vertinimo proceso dalyviams;

6.3. sukurti ir naudoti projektinių pasiūlymų rengimo ir viešinimo etape integruotos miesto vaizdo analizės priemones: miesto erdvines panoramas, statinių šešėlių dydžių nustatymą ir kt.

## III. PROJEKTINIŲ PASIŪLYMŲ AR TECHNINIO PROJEKTO PATEIKIMO IR SKELBIMO TVARKA

7. Visų statinių, kuriems rengiami projektiniai pasiūlymai ir techninis projektas, išskyrus patalpų paskirties keitimo atvejus, projekto medžiaga pateikiama įtraukti į GIS duomenų bazę.

8. Projektinių pasiūlymų ir techninio projekto medžiagos apibendrintas projektuojamo pastato 3D modelis pateikiamas įtraukti į geoportalą „Vilnius 3D planas“, jei atitinka visus šiuos punktus:

8.1. statinys patenka į visuomenei svarbių statinių sąrašą ir privaloma informuoti visuomenę apie numatomą visuomenei svarbių statinių ir statinių dalių projektavimą arba privaloma informuoti visuomenę apie numatomą statinių ir statinių dalių projektavimą, kai Lietuvos Respublikos teritorijų planavimo įstatymo 20 straipsnyje nustatytais atvejais neparengti vietovės lygmens teritorijų planavimo dokumentai ir statyba konkrečiame žemės sklype leidžiama;

8.2. projektuojamas statinys patenka į Aprašo priede ir Vilniaus miesto savivaldybės interaktyviajame žemėlapyje teritorijų planavimo temoje nurodytą teritoriją;

8.3. jeigu bent vienas iš statinio rodiklių atitinka šiuos parametrus:

8.3.1. numatomas aukštų skaičius – 3 aukštai ir daugiau;

8.3.2. numatomas statinio aukštis nuo žemiausio žemės paviršiaus taško yra 11 metrų ir daugiau;

8.3.3. bendras statinio plotas daugiau kaip 3000 kv. m;

8.3.4. statinio užstatymo plotas daugiau kaip 200 kv. m;

8.3.5. kitais atvejais, kai projektuojamas urbanizuotai aplinkai reikšmingas statinys.

9. Projektinių pasiūlymų rengėjas (projektuotojas), pateikęs prašymą Vilniaus miesto savivaldybės administracijos Vyriausiojo miesto architekto skyriui peržiūrėti projektinius pasiūlymus prieš visuomenės informavimo procedūrą ir gavęs sutikimą, kad parengtus projektinius pasiūlymus galima skelbti, VGIS tvarkytojui pateikia kompiuterinę laikmeną su įrašytais projektiniais pasiūlymais (Aprašo 14.1 papunktis) ir (ar) apibendrintu projektuojamo pastato 3D modeliu (Aprašo 14.2 papunktis).

10. Jeigu, atsižvelgiant į viešo svarstymo metu išsakytas motyvuotas visuomenės pastabas, projektiniai pasiūlymai pakito, projektuotojas, gavęs Vilniaus miesto savivaldybės vyriausiojo architekto pritarimą, iki prašymo išduoti specialiuosius reikalavimus VGIS tvarkytojui pateikia kompiuterinę laikmeną su įrašytais patikslintais projektiniais pasiūlymais ir (ar) apibendrintu projektuojamo pastato 3D modeliu.

11. Projektuotojas, prieš pateikdamas prašymą išduoti statybą leidžiantį dokumentą, VGIS tvarkytojui pateikia kompiuterinę laikmeną su įrašytu apibendrintu projektuojamo pastato 3D modeliu. Techninio projekto informacija skaitmenizavimui gaunama ir techninio projekto tikrinimas atliekamas per valstybinį portalą „Infostatyba“.

12. VGIS tvarkytojas:

12.1. perkelia tinkamai pateiktus projektinius pasiūlymus ar techninį projektą į GIS duomenų bazę ir apibendrintus projektuojamų pastatų 3D modelius į geoportalą „Vilniaus 3D planas“;

12.2. išduoda projektuotojui žymą apie projektinių pasiūlymų ar techninio projekto įkėlimą GIS duomenų bazėje ir geoportale „Vilnius 3D planas“;

12.3. informuoja projektuotoją raštu, jei projektiniai pasiūlymai ar techninis projektas neatitinka minimalių nustatytų reikalavimų, ir nekelia pateiktų projektinių pasiūlymų ar techninio projekto į GIS duomenų bazę ir geoportalą „Vilniaus 3D planas“.

13. Už pateiktų duomenų tikrumą atsako projektinių pasiūlymų ar techninio projekto rengėjas (projektuotojas).

#### **IV. PATEIKIAMŲ PROJEKTINIŲ PASIŪLYMŲ, TECHNINIO PROJEKTO IR APIBENDRINTŲ TŪRINIŲ SPRENDINIŲ REIKALAVIMAI**

14. Kompiuterinėje laikmenoje, pasirašytoje elektroniniu parašu, pateikiama:

14.1. spalvotas sklypo sutvarkymo planas TIFF formatu (esant galimybei, brėžinys gali būti orientuotas LKS-94 koordinacių sistemoje), kurio rezoliucija ne mažesnė kaip 300 dpi, brėžinyje turi būti LKS-94 koordinacių sistemos tinklelis (ne mažiau kaip 3 taškų);

14.2. projektuojamo pastato 3D modelis (x, y, z koordinatės) skaitmeninėje laikmenoje pateikiamas DWG formatu (3D Face), DXF, SketchUP (\*.SKP), Collada (\*.DAE), Wavefront (\*.OBJ). Teikiant modelį toje pačioje direktorijoje, pateikiami ir papildomi statinio išvaizdą ir tekstūrą vaizduojantys failai;

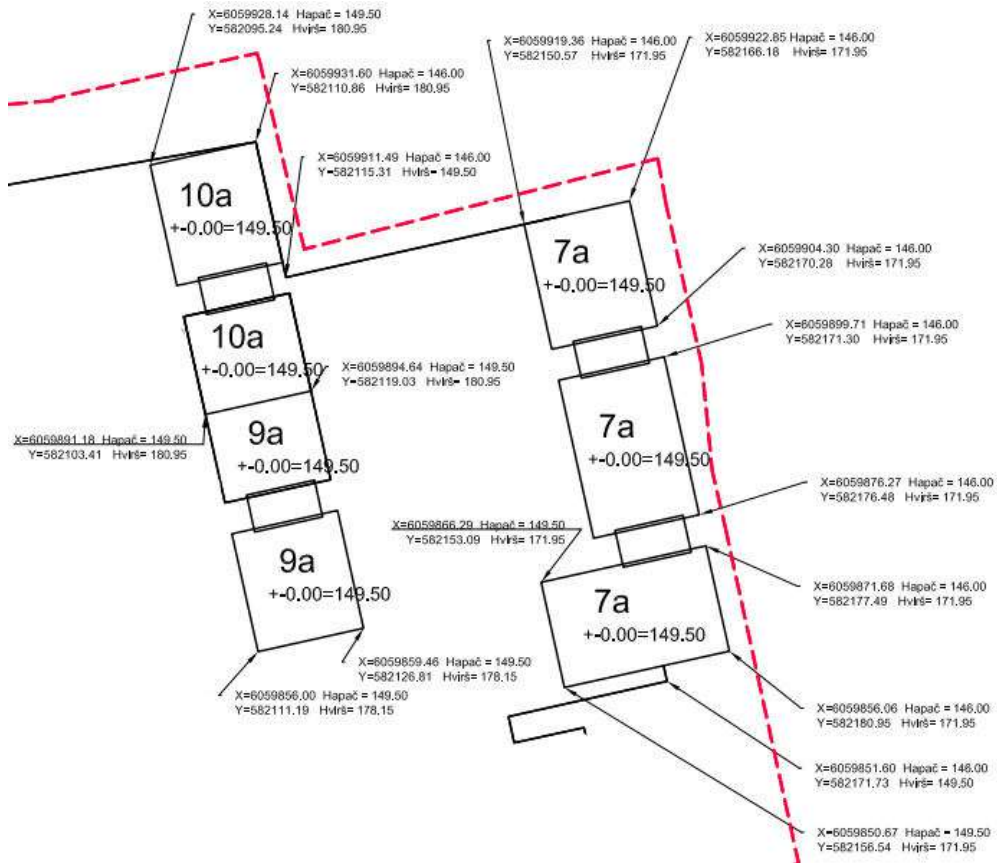
14.3. matavimo vienetai – metrai, koordinacių sistema – LKS-94, aukščių sistema – LAS07;

14.4. kartu su projektuojamo objekto skaitmeniniu 3D modeliu pateikiamas popierinis (arba PDF formatu) grafinis priedas (Aprašo 15 punktą). Grafinį priedą sudaro objekto planas (projekcija į horizontalią plokštumą) standartiniu masteliu (1:500, 1:200, 1:100), kuriame turi būti:

14.4.1. objekto kontūras: pagrindinių pastato kampų, charakteringų elementų koordinatės (LKS-94 koordinacių sistemoje), pagrindinių statinio kampų, aukščiausio taško, vidutinė žemės paviršiaus, nulinė ir charakteringų elementų altitudės (pagal LAS07 aukščių sistemą);

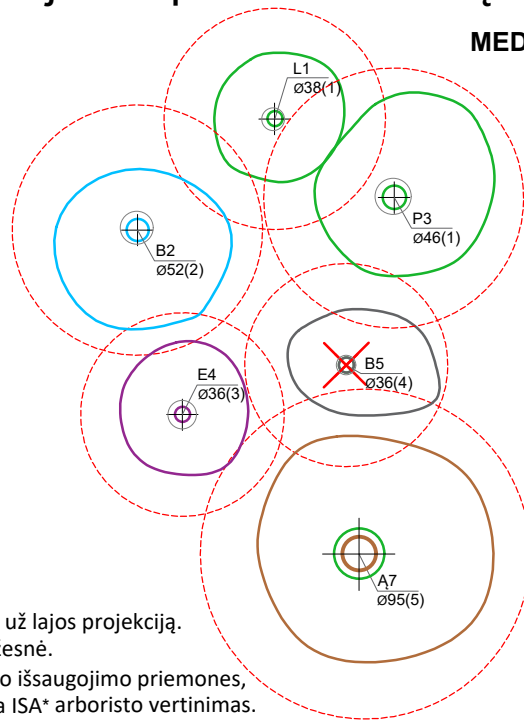
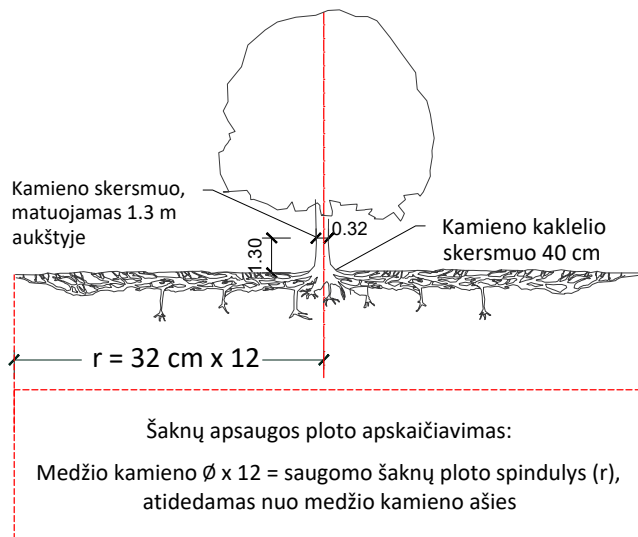
14.4.2. nurodomas statytojas (fizinio asmens vardo ir pavardės pirmosios raidės ar juridinio asmens pavadinimas), objekto pavadinimas, adresas, projektinius pasiūlymus ar techninį projektą parengęs subjektas, juridinio asmens kodas, autorių vardai, pavardės ir parašai.

15. Pateikiamas atitinkamas popierinis grafinis priedas, pagal toliau pateiktą pavyzdį:



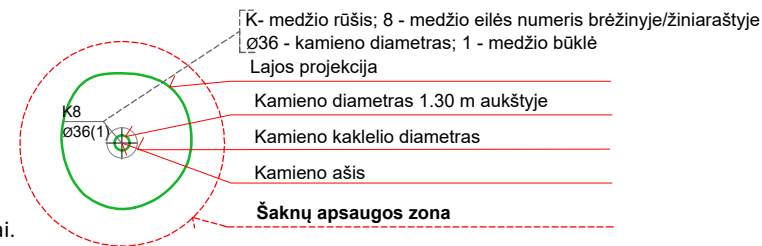
16. Projekto rengėjas Aprašo 14 ir 15 punktuose nurodytus projektinius pasiūlymus ar techninį projektą VGIS tvarkytojui pateikia nuasmenintus pagal Aprašo 14.4.2 papunktyje nurodytus reikalavimus.

# Grafinis/informacinis medžių žymėjimas plane ir medžių inventorizacijos lentelės sudėtis



## MEDŽIŲ LAJOS IR ŠAKNYNO PROJEKCIJOS ŽYMĖJIMAS BRĖŽINYJE

- Medžio būklės indekso ženklai
- 1 - GEROS BŪKLĖS MEDIS  
žymens spalva RGB - 23,181,44
  - 2 - PATENKINAMOS BŪKLĖS MEDIS  
žymens spalva RGB - 0,191,255
  - 3 - NEPATENKINAMOS BŪKLĖS MEDIS  
žymens spalva RGB - 147,39,143
  - 4 - BLOGOS BŪKLĖS MEDIS  
žymens spalva RGB - 99,100,102
  - 5 - ŽUVĘS MEDIS  
žymens spalva RGB - 205,32,39
- Kiti žymėjimai:**
- ŠALINAMAS MEDIS  
žymens spalva RGB - 205,32,39  
Šalinamas medis inventorizacijos plane atvaizduojamas tik dėl arboristinių priežasčių. Jei medis šalinamas dėl planuojamų sprendinių, šiame plane tai nežymima.
  - SAUGOMAS GAMTOS OBJEKTAS  
žymens spalva RGB - 176,108,59  
Šaknų apsaugos ploto spindulys senoliams medžiams - kamieno  $\varnothing$  dauginant iš 15



### SVARBU:

- A. Gamtinėje medžio augimvietėje šaknų projekcija visuomet didesnė už lajos projekciją. Urbanizuotose teritorijose šaknų projekcija gali būti asimetriška ir mažesnė.
- B. Parenkant projektinius sprendinius, būtina numatyti esamo šaknyno išsaugojimo priemones, nemažinant esamo šaknyno ploto. Mažinimo atveju - būtinas EAC arba ISA\* arboristo vertinimas.
- C. Projektuojant dangas lajos projekcijos plote, dangų atitraukimas skaičiuojamas nuo kamieno kaklelio.

### REIKALAVIMAI SAUGOMAM ŠAKNŲ PLOTUI:

1. Saugomo šaknų ploto koregavimas galimas tik su EAC arba ISA\* sertifikuoto arboristo priežiūra, kiekviena situacija vertinama individualiai.
2. Statinių ir pastatų projektavimas ir statybos darbai judinant gruntą galimi tik pagal arboristo rekomendacijas, naudojant patvirtintas, medžio gerovę išsaugančias technologijas.
3. Saugomame šaknų plote draudžiama kelti ar žeminti esamo grunto lygį daugiau nei 5 cm.
4. Kasimo darbai vykdomi tik su kvalifikuoto arboristo priežiūra, rankiniu būdu ar naudojant oro kastuvą.
5. Saugomame šaknų plote draudžiama sandėliuoti statybines medžiagas ir gruntą, įvažiuoti mechanizuotomis transporto priemonėmis ar jas ten statyti.
6. Saugomas šaknų plotas aptveriamas apsaugine, ne žemesne kaip 2 m. aukščio tvora su įspėjamaisiais ženklais. Tvora privalo likti visų darbų metu, net jei dalis darbų patenka į šią zoną.

\* EAC - Europos arboristikos tarybos (European Arboricultural Council (EAC)) sertifikatas – European Tree Worker (ETW), ISA - Tarptautinės arboristikos draugijos sertifikatas (International Society of Arboriculture (ISA))

**Pastaba 1:** Jei medžių šalinimas yra numatytas DP, pažymimas šių medžių šaknų saugojimo plotas plane bei kamieno kaklelio diametras.

**Pastaba 2:** Rengiant topo nuotrauką, atliekama medžių taksacija su tikslia medžio kamieno ašies vieta.

**Pastaba 3:** Numatant medžių (išskyrus invazines rūšis) kirtimą, taikomas adekvatus kompensavimas naujais želdiniais - kertamo medžio diametras kompensuojamas tokia pat sodinamų medžių diametrų suma, papildomai numatoma galimybė kompensuoti krūmų masyvais, kur 1 cm medžio kamieno diametro yra tolygus 2 m<sup>2</sup> krūmų masyvo plotui (jei sodinami 60-80 cm sodinukai, 2-4 vnt/m<sup>2</sup> tankiu, priklausomai nuo augalo rūšies ir situacijos).

**Pastaba 4:** Saugomo gamtos objekto statusą turinčiam medžiui, šaknų apsaugos ploto spindulys ( $r$ ) apskaičiuojamas kamieno  $\varnothing$  dauginant iš 15.

**Pastaba 5:** Projekte esami medžiai vaizduojami su lajomis ir šaknyno projekcijomis.

### ŽELDINIŲ INVENTORIZACIJOS LENTELĖS PAVYZDYS

Nr. plane	Inventorizacijos data	Medžio unikalus Nr.	Medžio rūšis lietuviškai	Medžio rūšis lotyniškai	Kamieno diametras(cm) 1.30 m aukštyje	Medžio aukštis (m)	Medžio būklės indeksas 1, 2, 3, 4, 5	Abiotiniai/biotiniai veiksmi	Pastabos	Siūlomoms/būtinoms arboristinėms/tvarkymo priemonėms
8	2023-12-10	1111	Paprastasis klevas	<i>Acer platanoides</i>	32	40	3	Pažeista laja		Formuojamasis genėjimas



**VILNIAUS MIESTO SAVIVALDYBĖS  
ADMINISTRACIJOS DIREKTORIUS**

**ĮSAKYMAS  
DĖL NEKILNOJAMOJO KULTŪROS PAVELDO TVARKYBOS GAIRIŲ TVIRTINIMO**

2020 m. spalio d. Nr.  
Vilnius

Vykdydamas 2019 m. gegužės 13 d. Koalicijos tarybos posėdžio protokolo Nr. 28-141/19(1.2.13E-T1) pavidimą,

t v i r t i n u Nekilnojamojo kultūros paveldo tvarkybos gaires (pridedama).

Administracijos direktorius

PATVIRTINTA  
Vilniaus miesto savivaldybės  
administracijos direktoriaus  
2020 m. d.  
įsakymu Nr.

## NEKILNOJAMOJO KULTŪROS PAVELDO TVARKYBOS GAIRĖS

### I. BENDROSIOS NUOSTATOS

1. Nekilnojamojo kultūros paveldo tvarkybos gairės (toliau – Gairės) parengtos atsižvelgiant į tai, kad nekilnojamojo kultūros paveldo apsauga yra viešasis interesas, ir siekiant išsaugoti bei perduoti ateities kartoms nekilnojamąjį kultūros paveldą, sudaryti sąlygas visuomenei jį pažinti ir juo naudotis.

2. Gairių tikslas – apibendrinti reikalavimus, keliamus nekilnojamojo kultūros paveldo tvarkybai ir apsaugai (tyrimai, darbų rūšys, projektavimo sąlygos, projektavimas, leidimai), bei taikomas skatinimo priemonės. Teisės aktuose nustatyti reikalavimai išdėstyti Gairių skyriuose „Tyrimai“, „Darbų rūšys“, „Projektavimo sąlygos“, „Tvarkybos darbų projektavimas“, „Tvarkybos darbų leidimai“, „Administracinė atsakomybė“, „Kompensavimas“.

3. Gairėse vartojamos sąvokos ir nuostatos atitinka Lietuvos Respublikos nekilnojamojo kultūros paveldo apsaugos įstatyme, Lietuvos Respublikos saugomų teritorijų įstatyme, Lietuvos Respublikos statybos įstatyme ir kituose teisės aktuose vartojamas sąvokas ir nuostatas.

4. Pagrindinės Gairių nuostatos:

4.1. kultūros paveldas – tai karta iš kartos paveldimos, perimamos, sukurtos ir perduodamos kultūros vertybės, svarbios etniniu, istoriniu, estetiniu ar moksliniu požiūriu;

4.2. nekilnojamasis kultūros paveldas – kultūros paveldo dalis, kurią sudaro praeities kartų pastatytos, įrengtos, sukurtos ar istorinių įvykių sureikšmintos išlikusios ar neišlikusios medžiaginės kultūros vertybės, tiesiogiai susijusios su užimama ir joms naudoti reikalinga teritorija;

4.3. nekilnojamasis kultūros paveldas pagal sandarą yra:

4.3.1. pavienis objektas – vieta, statinys ar kitas nekilnojamasis daiktas, turintis vertingųjų savybių (vertingoji savybė – kultūros paveldo objekto, vietovės, jų dalies ar elemento bruožas, vertingas etniniu, istoriniu, estetiniu ar moksliniu požiūriu);

4.3.2. kompleksinis objektas – kultūros paveldo objektų grupė, reikšminga savo visuma;

4.3.3. vietovė;

4.4. kultūros paveldo objektas – pavienis, kompleksinis ar į kompleksą įeinantis objektas, registruotas kaip nekilnojamoji kultūros vertybė;

4.5. kultūros paveldo statinys – vertingųjų savybių turintis pastatas, jo dalis, inžinerinis statinys ar jo išlikusi dalis, monumentalūs nekilnojamieji dailės kūriniai;

4.6. kultūros paveldo vietovė – teritorija, kuri pasižymi istoriškai susiformavusiais ypatumais, visumos darna ir (ar) derme su gamtine aplinka ir kurioje yra kultūros paveldo objektų;

4.7. tvarkyba – nekilnojamajam kultūros paveldui išsaugoti atliekami darbai: taikomas tyrimas, remontas, avarijos grėsmės pašalinimas, konservavimas, restauravimas, šių darbų planavimas ir projektavimas.

### II. TYRIMAI

5. Tyrimai yra nekilnojamojo kultūros paveldo apskaitos, tvarkybos, pažinimo ir sklaidos pagrindas. Tyrimų darbų tikslas – nustatyti kultūros paveldo objekto kultūrinę vertę, jos

autentiškumą, fizinę būklę ir objekto nykimo priežastis. Tyrimo darbų svarba didelė, kadangi tik tyrimų rezultatai argumentuotai ir moksliskai pagrindžia konservavimo, restauravimo ar atkūrimo darbus, lemia pritaikymo darbų sprendimus. Tyrimo darbai dažniausiai yra pirmasis ir būtinas kultūros paveldo objektų tvarkybos darbų etapas (išskyrus remonto ir priešavarinius darbus) ir tolesnių tvarkybos darbų pagrindinė bazė.

6. Tyrimai pagal fizinį pobūdį yra dviejų rūšių:

6.1. nedestruktyvūs (neardantys) tyrimai, nedarantys vertybei fizinio poveikio. Tai istoriniai-archyviniai, menotyriniai, urbanistiniai tyrimai;

6.2. destruktyvūs (ardantys) tyrimai, darantys kultūros paveldo objektui fizinį poveikį. Tai archeologiniai, architektūriniai, polichrominiai, iš dalies inžineriniai, techniniai ir kiti tyrimai.

7. Nekilnojamojo kultūros paveldo tyrimus gali vykdyti kultūros ministro patvirtinta tvarka atestuoti specialistai.

### **III. DARBŲ RŪŠYS**

8. Darbai, kurie gali būti atliekami kultūros paveldo objekte, kultūros paveldo statinyje, kultūros paveldo vietovėje ir jų apsaugos zonose yra dviejų tipų:

8.1. tvarkomieji paveldosaugos darbai – tvarkybos darbai, atliekami pagal specialias technologijas, užtikrinančias autentiškumo išsaugojimą;

8.2. tvarkomieji statybos darbai – statybos ar griovimo darbai, kaip apibrėžta Lietuvos Respublikos statybos įstatyme, atliekami kultūros paveldo objekte, jo teritorijoje ar apsaugos zonoje, kultūros paveldo vietovėje.

9. Pagrindinis skirtumas tarp šių darbų yra jų santykis su vertingosiomis savybėmis:

9.1. darbai, skirti objekto vertingosioms savybėms išsaugoti, yra tvarkomieji paveldosaugos darbai;

9.2. darbai, nesusiję su vertingųjų savybių išsaugojimu, – tvarkomieji statybos darbai (atliekami kultūros paveldo objekto, kultūros paveldo statinio teritorijoje, vietovėje ar apsaugos zonoje statant, rekonstruojant, kapitaliai remontuojant, griauinant statinius ar atliekant šios teritorijos aplinkos tvarkymo darbus).

### **IV. PROJEKTAVIMO SĄLYGOS**

10. Projektavimo sąlygos yra dviejų rūšių:

10.1. tvarkybos darbų projektavimo sąlygos – tai dokumentas, kuriuo nustatomos privalomos projektavimo sąlygos tvarkybos darbų projektams rengti;

10.2. laikinasis apsaugos reglamentas (specialieji paveldosaugos reikalavimai) – dokumentas, kuriuo pagal Statybos įstatymą nustatomi konkrečios nekilnojamosios kultūros vertybės, jos teritorijos, konkretaus kultūros paveldo statinio arba nekilnojamosios kultūros vertybės teritorijoje ar apsaugos zonoje esančio statinio specialieji paveldosaugos reikalavimai.

11. Kultūros paveldo departamento prie Kultūros ministerijos (toliau – Departamentas) teritoriniai skyriai rengia, tvirtina ir išduoda tvarkybos darbų projektavimo sąlygas kultūros paveldo objektų ir kultūros paveldo statinių, išskyrus savivaldybės saugomų kultūros paveldo objektų, tvarkybos darbų projektams rengti, o savivaldybių administracijų padaliniai (ar valstybės tarnautojai), atsakingi už nekilnojamųjų kultūros vertybių apsaugą, – savivaldybės saugomų kultūros paveldo objektų tvarkybos darbų projektams rengti.

12. Departamento teritoriniai skyriai rengia, tvirtina ir išduoda specialiuosius paveldosaugos reikalavimus, kai jie turi būti taikomi rengiant statinio projektą ir vykdant tvarkomuosius statybos darbus nekilnojamojoje kultūros vertybėje, jos teritorijoje, apsaugos zonoje:

12.1. kai numatoma naujo statinio statyba kultūros paveldo objekto teritorijoje ar kultūros paveldo vietovėje;

12.2. kai numatoma kultūros paveldo statinio ar statinio, esančio kultūros paveldo objekto teritorijoje, kultūros paveldo vietovėje griovimas, rekonstrukcija ar atnaujinimas (modernizavimas);

12.3. kai numatomas kultūros paveldo objekto ar statinio kapitalinis remontas.

## **V. TVARKYBOS DARBŲ PROJEKTAVIMAS**

13. Tvarkybos ir tvarkomųjų statybos darbų projektai rengiami remiantis Kultūros vertybių registro duomenimis ir prieš projektavimą būtinų atlikti tyrimų išvadomis.

14. Rengti tvarkybos darbų projektus, atlikti tyrimus, tvarkybos darbus, paveldosaugos (specialiąją) ekspertizę, vadovauti tvarkybos darbų projektų vykdymo priežiūrai, tvarkybos darbams turi teisę kultūros ministro patvirtinta tvarka atestuoti specialistai. Atlikti nekilnojamojo kultūros paveldo tvarkybą gali ir neatestuoti pagalbininkai, vadovaujami atestuoto specialisto, atsakančio už tokius darbus.

15. Vadovauti ypatingojo ar neypatingojo statinio (išskyrus kultūros paveldo objektus ir kultūros paveldo statinius), esančio kultūros paveldo objekto teritorijoje, jo apsaugos zonoje ar kultūros paveldo vietovėje, projektavimui, tokio statinio projekto vykdymo priežiūrai turi teisę Statybos įstatyme nustatyta tvarka atestuoti ir jame nustatytus reikalavimus atitinkantys architektai ir statybos inžinieriai.

16. Vadovauti kultūros paveldo objekto ir kultūros paveldo statinio tvarkomųjų statybos darbų projektavimui, atlikti tokio statinio projekto vykdymo priežiūrą turi teisę Statybos įstatyme nustatyta tvarka atestuoti ir jame nustatytus reikalavimus atitinkantys architektai ir statybos inžinieriai, kartu įgiję teisę vadovauti kultūros paveldo objektų ir kultūros paveldo statinių tvarkybos darbų projektavimui ar tvarkybos darbų projekto vykdymo priežiūrai.

17. Vadovauti kultūros paveldo objekto ir kultūros paveldo statinio, kito ypatingojo ar neypatingojo statinio, esančio kultūros paveldo objekto teritorijoje, jo apsaugos zonoje ar kultūros paveldo vietovėje, tvarkomiesiems statybos darbams, tokio statinio ekspertizei, tokio statinio statybos techninei priežiūrai turi teisę Statybos įstatyme nustatyta tvarka ir jame nustatytus reikalavimus atitinkantys atestuoti architektai ir statybos inžinieriai.

## **VI. TVARKYBOS DARBŲ LEIDIMAI**

18. Leidimus atlikti tvarkybos darbus išduoda Departamento Vilniaus skyrius per Kultūros paveldo elektroninių paslaugų informacinę sistemą KPEPIS.

19. Statybą leidžiančius dokumentus atlikti tvarkomuosius statybos darbus Statybos įstatymo nustatyta tvarka per Statybos leidimų ir statybos valstybinės priežiūros informacinę sistemą „Infostatyba“ išduoda Vilniaus miesto savivaldybės administracija.

## **VII. ADMINISTRACINĖ ATSAKOMYBĖ**

20. Fiziniai ir juridiniai asmenys už nekilnojamojo kultūros paveldo apsaugos reikalavimų pažeidimą atsako Lietuvos Respublikos nekilnojamojo kultūros paveldo apsaugos įstatymo, Administracinių nusižengimų kodekso ir kitų teisės aktų nustatyta tvarka.

## **VIII. KOMPENSAVIMAS**

21. Valstybė ir Vilniaus miesto savivaldybė teisės aktų nustatyta tvarka yra numačiusios kompensavimo priemones nekilnojamajam kultūros paveldui tvarkyti, t. y. kultūros ministro 2005 m. balandžio 20 d. įsakymu Nr. IV-157 yra patvirtintos Privačios nuosavybės – prieinamų visuomenei lankyti valstybės saugomų nekilnojamojo kultūros paveldo objektų tvarkomųjų paveldosaugos darbų išlaidų kompensavimo taisyklės (toliau – ir Taisyklės), o Vilniaus miesto

savivaldybės tarybos 2017 m. spalio 11 d. sprendimu Nr. 1-1185 ir 2019 m. kovo 20 d. sprendimu Nr. 1-2002 yra patvirtinti Paramos kultūros paveldo statinių išorės ir jų aplinkos tvarkybai skyrimo tvarkos aprašas ir Dalinio finansavimo skyrimo kultūros paveldo objektų ir kultūros paveldo statinių, esančių kultūros paveldo vietovėse, išorės tvarkybai tvarkos aprašas (toliau – ir Aprašai).

22. Taisyklės nustato tvarkomųjų paveldosaugos darbų ir jų projektavimo bei taikomųjų tyrimų išlaidų kompensavimo tvarką ir dydį. Pagal Taisykles:

22.1. kompensuojamos taikomųjų tyrimų, avarijos grėsmės pašalinimo, konservavimo, restauravimo, tvarkybos darbų projektų parengimo išlaidos, kai šie darbai yra priimti teisės aktų nustatyta tvarka. Kompensacijos išmokamos prašymus (iki einamųjų metų spalio 15 d.) Departamentui pateikusiems prieinamų visuomenei lankyti objektų valdytojams, kurie turi parengtus jų valdomų kultūros paveldo objektų apsaugos reglamentus ir yra sudarę su Departamentu apsaugos sutartis, nustatančias šių kultūros paveldo objektų lankymo ir paveldosaugos sąlygas;

22.2. nustatomi šie kompensacijų dydžiai:

22.2.1. kultūros paveldo objektų tyrimų (taikomųjų) išlaidos kompensuojamos 100 proc.;

22.2.2. medinės architektūros kultūros paveldo objektų tvarkybos darbų ir jų projektavimo išlaidos kompensuojamos nuo 50 iki 70 proc.;

22.2.3. kituose kultūros paveldo objektuose atliktų tvarkybos darbų ir jų projektavimo išlaidos kompensuojamos nuo 30 iki 50 proc.;

23. Aprašais nustatoma kultūros paveldo statinių, patenkančių į kultūros vertybės – Vilniaus senamiesčio teritoriją, bei kultūros paveldo objektų Vilniaus mieste ir kultūros paveldo statinių (išskyrus statinių, pastatytų pagal po Antrojo pasaulinio karo parengtus tipinius projektus), esančių Vilniaus miesto kultūros paveldo vietovėse, nepatenkančių į kultūros vertybės – Vilniaus senamiesčio teritoriją, išorės ir jų aplinkos tvarkybos darbams skiriamų lėšų dydis, skyrimo ir panaudojimo tvarka. Pagal Aprašus:

23.1. parama teikiama prašymus pateikusiems pastatų bendrojo naudojimo objektų valdytojams ar statinio naudotojams, kurie yra sudarę sutartis su viešąja įstaiga Vilniaus senamiesčio atnaujinimo agentūra (toliau – Agentūra) dėl dalyvavimo programoje. Prašymai finansinei paramai gauti teikiami Agentūrai ne vėliau kaip iki einamųjų metų spalio 1 dienos. Parama skiriama įgyvendinus projektą;

23.2. parama teikiama šiems pastatų (jų dalių) išorės ir aplinkos tvarkybos darbams (darbai gali būti vykdomi etapais): pastato stogo konstrukcijų ir dangos, pastato fasadų, pastato aplinkos ir kiemo restauravimo, remonto ir (ar) atkūrimo darbams, pastato stogo konstrukcijų ir dangos, fasadų konstrukcijų ekspertizės, tvarkybos projektų ir numatomų atlikti tvarkybos darbų sąmatos ekspertizės parengimui. Kiemo atvirumas viešai lankyti (bent jau šviesiu paros metu) yra sąlyga, nustatoma sutartyse su Agentūra dėl dalyvavimo programoje, ir būtina, kad aplinkos tvarkymo darbai būtų įtraukti į programą;

23.3. nustatomi šie paramos dydžiai:

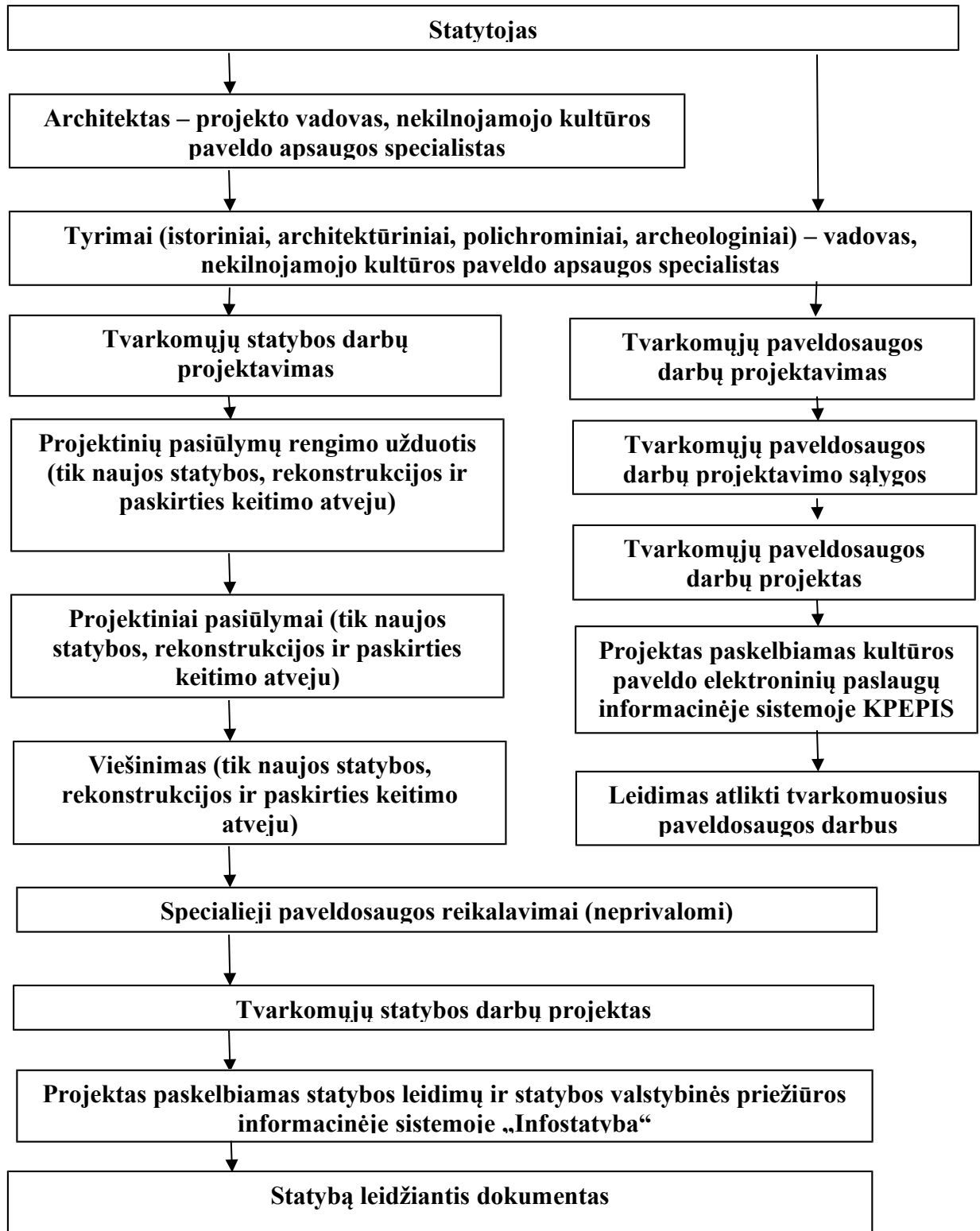
23.3.1. iki 50 proc. finansuojamas pastatų gatvės (-ių) fasadų ir išlikusių senų istorinių vartų, durų, langinių, langų (kai tvarkomi visi fasado langai) juose remontas, restauravimas ir atkūrimas (pagal buvusį pavyzdį);

23.3.2. iki 40 proc. finansuojamas pastatų stogo konstrukcijų ir dangos, kiemo fasadų remontas, restauravimas ir atkūrimas.

23.3.3. iki 40 proc. finansuojamas pastatų stogo konstrukcijų ir dangos, fasadų konstrukcijų ekspertizės, tvarkybos projektų ir numatomų atlikti tvarkybos darbų sąmatos ekspertizės parengimas.

---

## NEKILNOJAMOJO KULTŪROS PAVELDO TVARKYBOS DARBŲ PROJEKTAVIMO SCHEMA



**DETALŪS METADUOMENYS**

<b>Dokumento sudarytojas (-ai)</b>	Vilniaus miesto savivaldybė 188710061, Konstitucijos pr. 3, LT-09601, Vilnius
<b>Dokumento pavadinimas (antraštė)</b>	DĖL NEKILNOJAMOJO KULTŪROS PAVELDO TVARKYBOS GAIRIŲ TVIRTINIMO
<b>Dokumento registracijos data ir numeris</b>	2020-10-15 Nr. 30-2419/20
<b>Dokumento gavimo data ir dokumento gavimo registracijos numeris</b>	–
<b>Dokumento specifikacijos identifikavimo žymuo</b>	ADOC-V1.0
<b>Parašo paskirtis</b>	Pasirašymas
<b>Parašą sukūrusio asmens vardas, pavardė ir pareigos</b>	, Administracijos direktorius, Administracijos direktorius
<b>Sertifikatas išduotas</b>	Vilniaus miesto savivaldybės administracija LT
<b>Parašo sukūrimo data ir laikas</b>	2020-10-15 17:10:49 (GMT+03:00)
<b>Parašo formatas</b>	XAdES-T
<b>Laiko žymoje nurodytas laikas</b>	2020-10-15 17:10:55 (GMT+03:00)
<b>Informacija apie sertifikavimo paslaugų teikėją</b>	ADIC CA-A, Asmens dokumentu israsymo centras prie LR VRM LT
<b>Sertifikato galiojimo laikas</b>	2018-09-25 10:40:08 – 2021-09-24 10:40:08
<b>Informacija apie būdus, naudotus metaduomenų vientisumui užtikrinti</b>	"Registravimas" paskirties metaduomenų vientisumas užtikrintas naudojant "RCSC IssuingCA, VI Registru centras - i.k. 124110246 LT" išduotą sertifikatą "Dokumentų valdymo sistema Avilys, Vilniaus miesto savivaldybės administracija, i.k.188710061 LT", sertifikatas galioja nuo 2018-12-27 14:17:37 iki 2021-12-26 14:17:37
<b>Pagrindinio dokumento priedų skaičius</b>	2
<b>Pagrindinio dokumento pridedamų dokumentų skaičius</b>	–
<b>Priedamo dokumento sudarytojas (-ai)</b>	–
<b>Priedamo dokumento pavadinimas (antraštė)</b>	–
<b>Priedamo dokumento registracijos data ir numeris</b>	–
<b>Programinės įrangos, kuria naudojantis sudarytas elektroninis dokumentas, pavadinimas</b>	Dokumentų valdymo sistema „Avilys“, versija 3.5.34
<b>Informacija apie elektroninio dokumento ir elektroninio (-ių) parašo (-ų) tikrinimą (tikrinimo data)</b>	Atitinka specifikacijos keliamus reikalavimus. Visi dokumente esantys elektroniniai parašai galioja (2020-10-15 18:19:30)
<b>Paieškos nuoroda</b>	–
<b>Papildomi metaduomenys</b>	Nuorašą suformavo 2020-10-15 18:19:30 Dokumentų valdymo sistema „Avilys“

ATMINTINĖ PARENGTA PRIPAŽŪSTANT, KAD PASKUTINIAISIAIS DEŠIMTMEČIAIS TVARKANT SENAMIESČIO VIEŠĄSIAS ERDVES, NEPAKANKAMAI DĖMESIO SKIRTA NUO PRIEŠKARIO IR SENIAU IŠLIKUSIŲ ISTORINĖS APLINKOS ELEMENTŲ IŠSAUGOJIMUI, JŲ EKSPONAVIMUI.

Būtent seni, autentiški miesto gyvenamosios aplinkos elementai ir įranga dažnai turi didžiausią išliekamąją vertę. Todėl tvarkybos darbams istorinėje aplinkoje Europoje jau senai taikomas minimalios intervencijos principas, kurio tikslas yra kuo mažiau keisti esamą istorinę aplinką, joje saugomas vertybes, kuo labiau tausoti autentiškus aplinkos elementus. Tačiau užsakovų ir architektų siekis viską kuo labiau atnaujinti ir palikti kuo mažiau senų, laiko išbandymus atlaikiusių ir todėl „prastai, netvarkingai atrodančių“ mažosios architektūros, techninės įrangos bei infrastruktūros elementų, prasilenkia su Europos patirtimi ir praktika.

Rengiant projektus siektina ne tik išsaugoti kuo daugiau išlikusių elementų, bet ir numatyti tradicinių, būdingų istorinei aplinkai medžiagų naudojimą.

Viešųjų erdvių (gatvių, aikščių, parkų, skverų ir pan.) tvarkymo ir atnaujinimo projektai Senamiestyje ir kitose urbanistinėse saugomose miesto dalyse įgyvendinami atestuotų įmonių ir specialistų parengtų bei atsakingų institucijų suderintų projektų pagrindu.

Privalome siekti, kad darbų metu siekiant greito rezultato nenukentėtų ar nebūtų sunaikinti istoriniai mažosios architektūros, techninės įrangos bei infrastruktūros elementai, kuriantys vertę miesto savitumui, gyvenamajai aplinkai ir kultūrai.

SIŪLOMA PLANUOJANT IR ĮGYVENDINANT VIEŠŲJŲ ERDVIŲ TVARKYMO IR ATNAUJINIMO PROJEKTUS VADOVAUTIS ŠIAIS PRINCIPAIS:

1. Senamiestyje ir jo apsaugos zonoje ypatingai atkreipti dėmesį į miesto viešųjų erdvių istorinę funkcinę įrangą (suolai, šiukšliadėžės, apšvietimo stulpai ar konsolės, gatvių pavadinimų lentelės, pastatų numeriai, lietvamzdžiai, vandens kolonėlės, apvalūs skelbimų stulpai, kanalizacijos dangčiai, tvorelės, vartai, varteliai, tarpuvarčių stulpeliai - stabakūliai ir pan.).

2. Viešųjų erdvių tvarkybos projektuose numatyti:

2.1. visų istorinės funkcinės įrangos elementų projektuojamoje teritorijoje pažymėjimą,

2.2. elementų atstatymo tikslias vietas,

2.3. elementų restauravimo būtinybę,

2.4. elementų perkėlimo vietas (jei jų negalima atstatyti tiksliai toje pačioje vietoje),

2.5. elementų saugojimo vietas (jei neįmanoma ar netikslinga pagal projektą jų atstatyti buvusioje vietoje).

3. Vykdamas smulkios tvarkybos darbus visus šiuos elementus išsaugoti jų buvimo vietoje, jų nepažeisti.

4. Jei jie trukdo atlikti tam tikrus darbus, galima laikinai šiuos elementus pašalinti numatant jų laikino saugojimo vietą.

5. Baigus tvarkybos darbus grąžinti visus laikinai nuimtus elementus į buvusias vietas.



**ATMINTINĖ**  
DĖL MIESTO VIEŠŲJŲ ERDVIŲ  
ISTORINĖS FUNKCINĖS ĮRANGOS  
IŠSAUGOJIMO



MAŽOJO PAVELDO PAVYZDŽIAI:



Požeminių komunikacijų dangčiai



Medžių pagrindo uždengimai



Tvorelės



Akmeniniai gatvių bordiūrai



Inžinerinių komunikacijų dangčiai



Reklaminis stulpas



Šiukšliadėžės



Perėjų žymėjimo ženklai



Lietvamzdžių stovai



LIETUVOS ĮSTOJIMUI Į UNESCO 25 METAI



Jungtinių Tautų  
Švietimo, mokslo ir  
kultūros organizacija



Vilniaus istorinis centras  
rašytas į Pasaulio paveldo  
sąrašą 1994 m.

KONTAKTAI SKUBIAI PASIKONSULTUOTI:

VMS MPD Kultūros paveldo apsaugos skyrius: tel. 85 211 2637

KPD Vilniaus skyrius: tel. 85 275 4221, 85 273 1024

VMS MPD Plėtros planavimo skyrius: tel. 85 211 2470

Archeologų draugija: tel. 8 698 27 589

Tyrėjas architektas R. Žilinskas: tel. 869958707  
UAB „Grinda“: tel. 1355; 8 5 215 2112, 86 50 99267  
VšĮ „Vilniaus senamiesčio atnaujinimo agentūra“:  
tel. 85 212 2535

**DETALŪS METADUOMENYS**

<b>Dokumento sudarytojas (-ai)</b>	Vilniaus miesto savivaldybės administracija 188710061, Vilniaus m. sav. Vilniaus m. Konstitucijos pr. 3
<b>Dokumento pavadinimas (antraštė)</b>	Specialieji reikalavimai
<b>Dokumento registracijos data ir numeris</b>	2026-03-03 Nr. SRD-01-260303-00300
<b>Dokumento registracijos data ir numeris</b>	2026-03-03 Nr. SRD-01-260303-00300
<b>Dokumento gavimo data ir dokumento gavimo registracijos numeris</b>	–
<b>Dokumento specifikacijos identifikavimo žymuo</b>	ADOC-V1.0
<b>Parašo paskirtis</b>	Pasirašymas
<b>Parašą sukūrusio asmens vardas, pavardė ir pareigos</b>	LAURA KAIRIENĖ, LAURA KAIRIENĖ, Vilniaus miesto savivaldybės administracija
<b>Sertifikatas išduotas</b>	LAURA KAIRIENĖ LT
<b>Parašo sukūrimo data ir laikas</b>	2026-03-03 17:19:50 +02:00
<b>Parašo formatas</b>	XAdES-T
<b>Laiko žymoje nurodytas laikas</b>	2026-03-03 17:19:56 +02:00
<b>Informacija apie sertifikavimo paslaugų teikėją</b>	SK ID Solutions EID-Q 2024E, SK ID Solutions AS EE
<b>Sertifikato galiojimo laikas</b>	2026-02-06 21:32:45 – 2029-02-05 21:32:44
<b>Informacija apie būdus, naudotus metaduomenų vientisumui užtikrinti</b>	"Registravimas" paskirties metaduomenų vientisumas užtikrintas naudojant "RCSC IssuingCA-2, VI Registru Centras - i.k. 124110246 LT" išduotą sertifikatą "IS Infostatyba, Statybos sektoriaus vystymo agentūra, VŠĮ, į.k.305997589 LT", sertifikatas galioja nuo 2024-12-04 16:45:42 iki 2027-12-04 16:45:42 "Registravimas" paskirties metaduomenų vientisumas užtikrintas naudojant "RCSC IssuingCA-2, VI Registru Centras - i.k. 124110246 LT" išduotą sertifikatą "IS Infostatyba, Statybos sektoriaus vystymo agentūra, VŠĮ, į.k.305997589 LT", sertifikatas galioja nuo 2024-12-04 16:45:42 iki 2027-12-04 16:45:42
<b>Pagrindinio dokumento priedų skaičius</b>	–
<b>Pagrindinio dokumento priedamų dokumentų skaičius</b>	2
<b>Priedamo dokumento sudarytojas (-ai)</b>	Kultūros paveldo departamento prie Kultūros ministerijos Vilniaus teritorinis skyrius 188692688, Šnipiškių g. 3, LT-09309 Vilnius
<b>Priedamo dokumento pavadinimas (antraštė)</b>	Specialieji paveldosaugos reikalavimai
<b>Priedamo dokumento registracijos data ir numeris</b>	2026-02-27 Nr. SPRD-00-260227-00192
<b>Priedamo dokumento sudarytojas (-ai)</b>	Vilniaus miesto savivaldybės administracija 188710061, Vilniaus m. sav. Vilniaus m. Konstitucijos pr. 3
<b>Priedamo dokumento pavadinimas (antraštė)</b>	Specialieji architektūros reikalavimai
<b>Priedamo dokumento registracijos data ir numeris</b>	2026-03-03 Nr. SARD-01-260303-00339
<b>Programinės įrangos, kuria naudojantis sudarytas elektroninis dokumentas, pavadinimas</b>	Avilys SDP eDocs
<b>Informacija apie elektroninio dokumento ir elektroninio (-ių) parašo (-ų) tikrinimą (tikrinimo data)</b>	Atitinka specifikacijos keliamus reikalavimus. Visi dokumente esantys elektroniniai parašai galioja (2026-03-04 08:07:37)
<b>Papildomi metaduomenys</b>	Nuorašą suformavo 2026-03-04 08:07:37 Avilys SDP eDocs

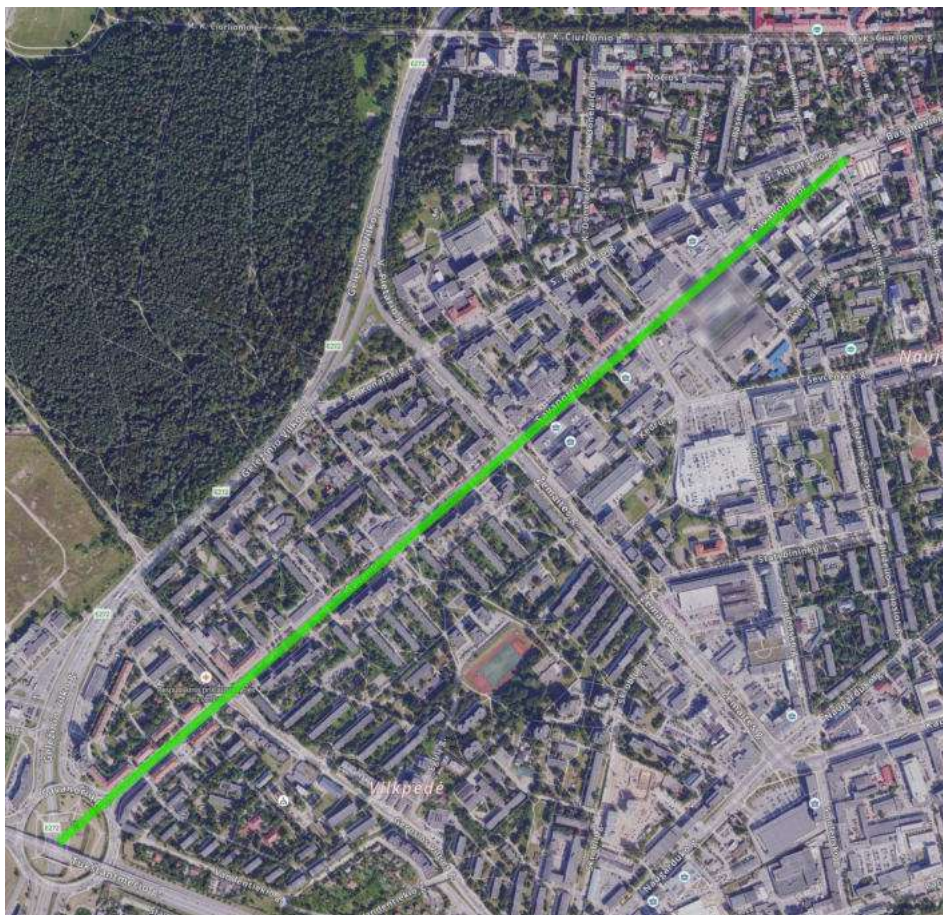


# PAVIRŠINIŲ (LIETAUS) NUOTEKŲ TINKLO SAVANORIŲ PR. ATKARPOJE TARP GELEŽINIO VILKO G. IR S. KONARSKIO G., VILNIAUS MIESTE, STATYBOS PROJEKTINIŲ PASIŪLYMŲ PARENGIMO, STATYBĄ LEIDŽIANČIO DOKUMENTO GAVIMO, TECHNINIO DARBO PROJEKTO PARENGIMO IR PROJEKTO VYKDYMO PRIEŽIŪROS PASLAUGOS

## TECHNINĖ (PROJEKTAVIMO) UŽDUOTIS

Vadovaujantis šia užduotimi turi būti parengti paviršinių nuotekų tinklo Savanorių prospekto atkarpoje tarp Geležinio Vilko g. iki S. Konarskio g. statybos projektiniai pasiūlymai, gautas statybą leidžiantis dokumentas, parengtas techninis darbo projektas ir atliekamos projekto vykdymo priežiūros paslaugos.

Naujai projektuojamo paviršinių nuotekų tinklo trasos principinė schema pateikta 1 paveiksle.



1 pav. Projektuojamo paviršinių nuotekų tinklo principinė schema

1. **Statytojas:** UAB „Grinda“, į. k. 120153047, Eigulių g. 32, LT-03150 (toliau – Užsakovas).
2. **Statinio kategorija pagal STR 1.01.03:2017 „Statinių klasifikavimas“:** Ypatingasis statinys (tikslinama projekto metu).

- 3. Statinio paskirtis pagal STR 1.01.03:2017 „Statinių klasifikavimas“:** Inžineriniai tinklai, pogrupis - nuotekų šalinimo tinklai.
- 4. Statybos rūšis:** Nauja statyba.
- 5. Lėšų pobūdis objekto realizavimui:** Objektas bus realizuojamas Užsakovo ir (ar) Vilniaus miesto savivaldybės lėšomis.
- 6. Projekto stadija:** Projektiniai pasiūlymai, techninis darbo projektas (toliau - Projektas).
- 7. Statybos vieta:** Savanorių pr. atkarpa tarp Geležinio Vilko g. ir S. Konarskio g., Vilniaus mieste, nuotekų surinkimo baseinas Nr. 60.
- 8. Projektavimo organizacija:** Renkama konkurso būdu (toliau - Projektuotojas).
- 9. Statinio projektavimo pradžia:** Sutarties įvykdymo užtikrinimo ir Projektuotojo civilinės atsakomybės privalomojo draudimo pateikimo diena.
- 10. Projektavimo stadijos:** Projektinių pasiūlymų parengimas, statybą leidžiančio dokumento gavimas, techninio darbo projekto parengimas, teigiamo techninio darbo projekto ekspertizės akto gavimas, projekto vykdymo priežiūra.
- 11. Esama padėtis:** Šiuo metu Savanorių pr. atkarpoje tarp Geležinio Vilko g. ir S. Konarskio g. bei aplink šios gatvės atkarpą esančiose aplinkinėse teritorijose surinktos paviršinės nuotekos yra nuvedamos į UAB „Vilniaus vandenys“ eksploatuojamus mišrius nuotekų tinklus. Dėl šios priežasties liūčių metu iškrentantys dideli paviršinių nuotekų kiekiai labai apkrauna mišrius nuotekų tinklus bei siurbines ir išbalansuoja centralizuotų buitinių nuotekų valymo įrenginių veikimą. Tvindoma tiek pati Savanorių pr. atkarpa, tiek aplink ją esančios teritorijos, daroma žala Vilniaus miesto infrastruktūrai bei trečiųjų šalių turtui. Taip pat pažymima, jog vadovaujantis Lietuvos Respublikos Paviršinių nuotekų tvarkymo reglamento nuostatomis paviršinės nuotekas privalu tvarkyti atskirai nuo buitinių nuotekų. Atsižvelgiant į tai, kad Vilniaus miesto savivaldybė artimiausiais metais planuoja atlikti šio Savanorių prospekto atkarpos kapitalinį dangų remontą, būtina įrengti atskirą paviršinių nuotekų tinklą, kadangi vėliau plečiant paviršinių nuotekų tinklų infrastruktūrą naujai sutvarkytų gatvių dangų nebus galima ardyti ilgą laiką.

## **12. Reikalavimai Projekto sprendiniams**

- 12.1.** Pagrindinis Projekto tikslas – parinkti ir suprojektuoti ekonominiu požiūriu optimaliausią paviršinių nuotekų tinklo trasą, kuri užtikrintų tinkamą paviršinių nuotekų surinkimą Savanorių prospekto atkarpoje tarp Geležinio Vilko g. ir S. Konarskio g. (ilgis ~2,0 km).
- 12.2. Projektuojamo tinklo pralaidumas (skersmuo ir nuolydžiai) parenkamas įvertinus:**
  - 12.2.1.** Darbų riboje, Savanorių pr. atkarpoje tarp Geležinio Vilko g. ir S. Konarskio g. susidarantį paviršinių nuotekų kiekius;
  - 12.2.2.** Aplink darbų ribą esančiose teritorijose (gretimos gatvės, pastatų stogai, jų vidiniai kiemai, skverai ir t.t.) susidarantį paviršinių nuotekų kiekius, kurios pagal dangų nuolydžius ateityje galėtų būti pajungtos į naujai projektuojamą Savanorių pr. paviršinių nuotekų tinklą.
  - 12.2.3.** Paviršinių nuotekų tinklo pralaidumas skaičiuojamas prie 5 metų ištvėninimo retmens (P-5 m).

- 12.2.4.** Projektavimo metu būtina numatyti perspektyvines paviršinių nuotekų tinklo atšakas, kurios sudarytų galimybę prie jo ateityje prijungti aplinkines teritorijas neardant naujai įrengtų dangų. Tikslus perspektyvinių atšakų skaičius nustatomas Projekto rengimo metu bei suderinamas su Užsakovu.
- 12.2.5.** Projektavimo metu būtina numatyti jau esamų vartotojų tinklų perjungimą į naujai projektuojamą paviršinių nuotekų tinklą. Perjungiami tie vartojai, tinklai ar išoriniai lietvamzdžiai, kurie patenka į projekto apimtyje nurodytų gatvių atkarpų raudonųjų linijų zonas arba yra šalia jų. Kitų toliau esančių vartotojų, gatvių ar teritorijų prijungimui numatomos perspektyvinės atšakos. Taip pat turi būti įvertinti senų paviršinių nuotekų tinklų atšakų, šulinių ir lietaus surinkimo šulinėlių remonto/keitimo darbai bei šių darbų kaštai, turi būti įvertintos remontuojamos atšakos jungiančios naujai tiesiamą paviršinių nuotekų tinklą su esamais šuliniais bei lietaus surinkimo šulinėliais.
- 12.2.6.** Projektuojamas Savanorių pr. paviršinių nuotekų tinklas turi būti pajungtas į Geležinio Vilko g. (Savanorių žiedo apačioje) esančio d1600 mm paviršinių nuotekų tinklo šulinį Nr. 181. Esant poreikiui numatyti šulinio Nr. 181 rekonstrukciją.
- 12.2.7.** Projektavimo metu būtina įvertinti senų nenaudojamų paviršinių nuotekų tinklų iškėlimo arba injektavimo darbus.
- 12.2.8.** Projektavimo metu būtina pateikti darbų zonos bei aplink ją esančių teritorijų, kurios pagal dangų nuolydžius galėtų būti pajungtos į naujai projektuojamą paviršinių nuotekų tinklą, debito skaičiavimo grafinę ir skaičiuojamąją medžiagą su aiškinamuoju raštu.
- 12.2.9.** Projekto rengimo metu privaloma atlikti projektuojamų paviršinių nuotekų tinklų hidraulinius skaičiavimus. Paviršinių nuotekų ruožų skaičiuojamieji debitai ir skersmenys skaičiuojami vadovaujantis reglamento STR 2.07.01:2003 „Vandentiekis ir nuotekų šalintuvas. Pastato inžinerinės sistemos. Lauko inžineriniai tinklai“ reikalavimais.
- 12.2.10.** Darbų vykdymo ribose visi projektuojamo tinklo šuliniai ir kameros turi atitikti UAB „Ekoprojektas“ katalogo projektinius sprendinius bei būti hidroizoliuoti.
- 12.2.11.** Gatvėse paviršinių nuotekų šulinius projektuoti gelžbetoninius ne mažesnio kaip 1000 mm skersmens. Tuo atveju, jei projektuojami šuliniai yra didesnio nei 3 m gylio arba juose yra numatoma įrengti vidinius kritimo stovus, šulinius būtina projektuoti ne mažesnio kaip 1500 mm skersmens. Esant didesniai nei 6 m šulinių gyliui, šuliniuose būtina numatyti tarpines perdangas apsaugai nuo aptarnaujančio personalo kritimo į šulinių dugną. Jei į gelžbetoninius šulinius numatoma pajungti didesnio nei 800 mm skersmens vamzdynus, šulinių apatinius žiedus iki vamzdynų viršaus būtina projektuoti iš gelžbetoninio monolito ar mūro. Projektuojamų šulinių liukai – plaukiojančio tipo arba stacionarūs, ne mažesnio nei 700 mm skersmens, važiuojamojoje dalyje ne mažesnės nei D400 apkrovos klasės. Atskiru sutarimu gali būti projektuojami ir kito skersmens gamykliniai šuliniai.
- 12.2.12.** Gatvėse lietaus surinkimo šulinėlius projektuoti gelžbetoninius 700 mm skersmens. Visi lietaus surinkimo šulinėliai turi būti projektuojami su 30 – 50 cm gylio sėdinamąja dalimi. Pirmiausia turi būti projektuojamos bortinio tipo lietaus surinkimo grotelės. Nesant galimybės įrengti bortinio tipo lietaus surinkimo grotelių, gatvėse būtina projektuoti 700 mm skersmens plaukiojančio tipo groteles. Projektuojamos plaukiojančio tipo d700 mm skersmens lietaus surinkimo grotelės važiuojamojoje dalyje turi būti ne mažesnės nei D400 apkrovos klasės, bortinio tipo lietaus surinkimo grotelės – ne mažesnės nei C250 apkrovos klasės. Atskiru sutarimu (dėl tam tikros gatvės specifikos, kitų inžinerinių tinklų gausos ir t.t.) gali būti projektuojami kito medžiagiškumo, skersmens ar formos

lietaus surinkimo šulinėliai, vandens surinkimo grotelės bei latakai. Požeminių inžinerinių komunikacijų šulinių dangčių ženklinimui būtina vadovautis Vilniaus miesto savivaldybės administracijos direktoriaus 2005.02.14 įsakymu Nr. 30-222 patvirtintais reikalavimais.

**12.2.13.** Projektavimo metu būtina parengti paviršinių nuotekų tinklų išilginius pjūvius.

**12.2.14.** Kartu su rengiamo Projekto sprendiniais, atskiru Vilniaus miesto savivaldybės administracijos užsakymu, numatoma rengti Savanorių pr. atkarpos dangų kapitalinio remonto projektą. Dėl šios priežasties, rengiamo Projekto apimtyje numatomi projektuoti paviršinių nuotekų tvarkymo (lietaus surinkimo šulinių ir tinklų šulinių vietos) sprendiniai privalės būti suderinti su minėtos gatvės dangų sprendiniais.

**12.2.15.** Kadangi Projekto apimtyje projektuojamus paviršinių nuotekų tinklus numatoma statyti kartu su gatvių dangų kapitalinio remonto darbais, todėl šio Projekto apimtyje turi būti numatytas tik laikinas gatvių dangos atstatymas su Užsakovu suderintomis medžiagomis užtikrinant praėjimus pėstiesiems bei pravažiuojamus automobiliams.

**12.2.16.** Rengiamame Projekte turi būti įvertinti visi statybos metu ardomų/ perkeliamų komunikacijų ar inžinerinių tinklų atstatymo darbai bei šių darbų kaštai.

**12.2.17.** Projekto sprendiniai turi užtikrinti, kad projektuojamas paviršinių nuotekų tinklas, bei kiti su šiais inžineriniais tinklais susiję elementai darniai prisijungs prie jau esamų paviršinių nuotekų tinklų infrastruktūros ir ją papildys.

**12.2.18.** Projektavimo metu visi Projekto sprendiniai privalo būti suderinti su Užsakovu.

**12.2.19.** Statinio projektą parengti vadovaujantis Statybos techniniu reglamentu STR 1.04.04:2017 „Statinio projektavimas, projektavimo ekspertizė“ bei kitų statinio projektavimą ir statybą reglamentuojančių teisės aktų reikalavimais, statybinių tyrimų duomenimis, Technine specifikacija, uždarnosios akcinės bendrovės „Grinda“ projektavimo taisyklėmis, projektavimo užduotimi, parengta ir iš anksto suderinta su uždarąja akcine bendrove „Grinda“, prisijungimo sąlygomis.

**12.2.20.** Projektavimo metu būtina įvertinti kitus sprendinius, jei jie reikalingi pagal Lietuvos Respublikos įstatymų ir kitų teisės aktų, normatyvinių statybos techninių dokumentų bei privalomųjų statinio projekto rengimo dokumentų reikalavimus.

**12.2.21.** Projektas rengiamas dviem etapais: pirmiausia rengiami projektiniai pasiūlymai, pagal kuriuos bus išduodamas statybą leidžiantis dokumentas, po to rengiamas techninis darbo projektas.

**12.2.22.** Parengti projektinius pasiūlymus, juos suderinti statybos techninių dokumentų nustatyta tvarka, atsižvelgiant į valstybės institucijų, žemės, požeminių inžinerinių sistemų ir susisiekimo komunikacijų savininkų (naudotojų) interesus, gauti Užsakovo pritarimą.

**12.2.23.** Projektinių pasiūlymų apimtis ir detalumas turi būti pakankamas statytojo sumanymui suprasti, gauti statybą leidžiantį dokumentą ir parengti techninį darbo projektą.

**12.2.24.** Kartu su projektiniais pasiūlymais parengiama preliminarai sustambinta Projekto sprendinių įgyvendinimo statybos skaičiuojamosios kainos nustatymo dalis.

**12.2.25.** Atlikti projektinių pasiūlymų viešinimo procedūras.

**12.2.26.** Gauti statybą leidžiantį dokumentą (pagal įgaliojimą, už statybą leidžiantį dokumentą moka Paslaugų teikėjas).

**12.2.27.** Parengti techninį darbo projektą ir jį suderinti statinio projektą statybos techninių dokumentų nustatyta tvarka, atsižvelgiant į valstybės institucijų, žemės, požeminių inžinerinių sistemų ir susisiekimo komunikacijų savininkų (naudotojų) interesus.

- 12.2.28.** Gavus raštišką uždarnosios akcinės bendrovės „Grinda“ pritarimą statinio techninio darbo projekto sprendiniams, jį pateikti statinio projekto ekspertizei atlikti (ekspertizės atlikimo terminas 20 d. d.). Esant pastaboms, jas ištaisyti be papildomo apmokėjimo ir pakartotinai pateikti ekspertizei dokumentaciją su atsakymais į pastabas (ekspertizės po pastabų terminas 10 d.). Gauti teigiamą ekspertizės išvadą.
- 12.2.29.** Uždarajai akcinei bendrovei „Grinda“ patvirtinus statinio techninį darbo projektą, pateikti pilnai sukomplektuotus 2 (du) statinio projekto egzempliorius popierinėje formoje bei kompiuterinėje laikmenoje. Kompiuterinėje laikmenoje įrašomos projektų kopijos, minimalus raiškos reikalavimas – 200 dpi. Kompiuterinėje laikmenoje brėžiniai turi būti pateikti DWG bei PDF formatuose.
- 12.2.30.** Paslaugų teikėjas įsipareigoja vykdyti parengto statinio techninio darbo projekto pagal kurį bus vykdomi statybos darbai vykdymo priežiūrą. Projekto vykdymo priežiūros paslaugos teikiamos teisės aktų (Statybos įstatyme, STR 1.06.01:2016 „Statybos darbai. Statinio statybos priežiūra“ ir kituose tokias paslaugas reglamentuojančiuose teisės aktuose) nustatyta tvarka.

### **13. Bendrieji reikalavimai Projektui**

- 13.1.** Projekto sprendiniai turi būti ekonomiškai pagrįsti ir racionalūs. Užsakovui paprašius, raštu pateikiami projektinių sprendinių parinkimo motyvai ir jų ekonominis pagrindimas, atliktas palyginus skirtingų sprendinių skaičiuojamąją kainą.
- 13.2.** Projektas rengiamas vadovaujantis Statybos įstatymu ir kitais įstatymais, reglamentuojančiais statinio saugos ir paskirties reikalavimus; teisės aktais, reglamentuojančiais esminius statinių reikalavimus ir statinio techninius parametrus pagal statinių ar statybos produktų charakteristikų lygius ir klases; kitais teisės aktais; teritorijų planavimo, normatyviniais statybos techniniais dokumentais, normatyviniais statinio saugos ir paskirties dokumentais bei Statybos įstatymo 24 straipsnio 3 dalyje išvardintais privalomaisiais statinio projekto rengimo dokumentais.
- 13.3.** Projekto eigos sprendinių pateikimas ir aptarimas privalo vykti Užsakovo patalpose arba nuotoliniu būdu ne rečiau kaip kas 14 kalendorinių dienų, visą sutarties įgyvendinimo laikotarpį.
- 13.4.** Visi darbai ir išlaidos, užtikrinantys reikiamą paviršinių nuotekų tinklų funkcinę paskirtį, turi būti numatyti Projekte ir statybos skaičiuojamosios kainos nustatymo dalyje. Jei Projektuotojas pažeidžia darbų atlikimo terminus, praleidžia darbus, darbų kiekius arba išaiškėja kitos Projekto klaidos, neatitikimai ar prieštaravimai, Projektuotojas privalo per tris darbo dienas jas ištaisyti be papildomo apmokėjimo. Už Užsakovo patirtus nuostolius, Projektuotojas atsako pagal Lietuvos Respublikos galiojančius teisės aktus.
- 13.5.** Projekte numatomų medžiagų, įrenginių bei statybos produktų techninės specifikacijos ir planuojamų darbų technologijos privalo būti suderintos su Užsakovu.
- 13.6.** Visos Projekte nurodytos medžiagos, statybos produktai ir įranga turi būti reikiama tvarka įteisintos Lietuvoje ar ES.
- 13.7.** Apibrėžiant minimalius reikalavimus statybos darbų technologijoms, kokybei ir statybos darbų organizavimui, taikyti ne žemesnius reikalavimus negu suformuoti informacinės sistemos „STATAI“ ([www.statai.lt](http://www.statai.lt)) statybos taisyklėse ir technologijose.
- 13.8.** Visi darbai, tyrimai (esamų statinių inžineriniai geologiniai, papildomi archeologiniai (esant poreikiui) (ir kt.) ir vertinimai, kurie pagrįstai laikomi būtinais Projekto (-ų) parengimui, statybos užbaigimui ir tinkamam statinio eksploatavimui, turi būti atlikti nepriklausomai nuo to, ar jie aprašyti šiame dokumente, ar ne.

- 13.9.** Projektas parengiamas pagal STR 1.04.04:2017 „Statinio projektavimas, projekto ekspertizė“ reikalavimus ir tokios sudėties bei apimties, kad ji būtų pakankama Projekto paskirčiai įgyvendinti ir atitiktų aukščiausius šiuo metu rinkoje taikomus projektavimo darbų profesinius standartus.
- 13.10.** Atsižvelgus į projektuojamo statinio specifiką, turi būti parengtos visos būtinos Projekto sudedamosios dalys vadovaujantis STR 1.04.04:2017 „Statinio projektavimas, projekto ekspertizė“ reikalavimais.
- 13.11.** Techniniame darbo projekte turi būti pateikta pakankamai ir pakankamo detalumo sprendinių bei mazgų, kad viešojo pirkimo metu tiekėjas (rangovas) galėtų pateikti tikslią pasiūlymo statybos skaičiuojamąją kainą (sąmatą).
- 13.12.** Techninės specifikacijos turi būti parašytos konkrečiai šitam Projektui, išsamios ir detalios, tačiau neproteguojančios konkretaus medžiagų gamintojo ar tiekėjo. Projektuotojas turi užtikrinti, ir esant poreikiui, pateikti dokumentus, patvirtinančius jog nurodomoms techninėms specifikacijoms atitinkančius statybos produktus, medžiagas ir įrenginius gali tiekti ne mažiau kaip trys tiekėjai.
- 13.13.** Viso Projekto sudedamųjų dalių detalių sprendinių derinimas su Užsakovu.
- 13.14.** Visų Projekto sudedamosiose dalyse numatytų statybos produktų, medžiagų, technologijų, inžinerinių sistemų, inžinerinių tinklų tikslų techninių specifikacijų parengimas, derinimas su Užsakovu.
- 13.15.** Projekto koregavimas ir ištaisymas pagal Užsakovo pateiktas pastabas.
- 13.16.** Projektinės dokumentacijos klaidų, Projekto sudedamųjų dalių tarpusavio nesuderinamumo, neatitikimų ar prieštaravimų normatyviniams dokumentams neatlygintinas taisyimas per visą sutartyje nurodytą terminą.
- 13.17.** Rengiamo Projekto pagrindinė dokumentacija Užsakovui pateikiama lietuvių kalba.
- 13.18.** Užsakovui pateikiami 2 (du) spausdinti Projekto egzemplioriai ir elektroninė Projekto \*.pdf versija (failų ir katalogų pavadinimai bei struktūra formuojami pagal Projekto dalis). Užsakovui taip pat perduodamos parengtos darbinės failų versijos su neapribota galimybe jas redaguoti: skaičiuojamosios kainos nustatymo dalis (\*.dbf ir \*.xls, arba kt. analogiškais formatais), projektinių sprendinių brėžiniai – vektorine grafika (\*.dwg arba kt. analogiškais formatais), tekstinė dalis (\*.pdf ir \*.docx arba kt. analogiškais formatais).
- 13.19.** Projekto sprendinių ir kitos informacijos, reikalingos vykdant Projekto rangos darbų viešąjį pirkimą bei jo įgyvendinimo metu, teikimas Užsakovui.

#### **14. Projektavimo darbų etapai**

- 14.1.** Projektą sudaro du etapai: pirma rengiami projektiniai pasiūlymai, pagal kuriuos bus išduodamas statybą leidžiantis dokumentas, vėliau – techninis darbo projektas ir statinio projekto vykdymo priežiūros paslaugos. Įprastos projektavimo paslaugos, kurias Projektuotojas privalo atlikti pagal Statybos įstatymą, STR 1.04.04:2017 „Statinio projektavimas, projekto ekspertizė“ ir kitos Projektuotojui deleguojamos paslaugos (vadovaujantis Statybos įstatymo 16 straipsnio 6 dalies 3 p.):
- 14.2.** Esminių funkcinių, technologinių sprendinių ir poreikių tikslinimas, galimų rizikų aptarimas su Užsakovu. Projektavimo darbų grafiko ir Projektą rengiančių projektuotojų grupės sudėties bei kontaktinės informacijos pateikimas Užsakovui.
- 14.3.** Projektinių pasiūlymų rengimo užduoties parengimas bei suderinimas su Užsakovu.
- 14.4.** Projektinių pasiūlymų parengimas, derinimas su Užsakovu.

- 14.5. Projektinių pasiūlymų sudėtis ir apimtis turi atitikti STR 1.04.04:2017 „Statinio projektavimas, projekto ekspertizė“ 10 priedo reikalavimus.
- 14.6. Visuomenės informavimo apie numatomą statinių projektavimą ir visuomenės dalyvavimo svarstant statinių projektinius pasiūlymus procedūrų atlikimas vadovaujantis STR 1.04.04:2017 „Statinio projektavimas, projekto ekspertizė“ VIII skyriaus “Visuomenės informavimas apie numatomą statinių (jų dalių) projektavimą ir visuomenės dalyvavimas svarstant statinių (jų dalių) projektinius pasiūlymus” nustatyta tvarka. Vilniaus m. savivaldybės administracijos direktoriaus (jo įgalioto savivaldybės administracijos valstybės tarnautojo) pritarimo projektiniams pasiūlymams gavimas.
- 14.7. Specialiųjų reikalavimų, prisijungimo prie inžinerinių tinklų, susisiekimo komunikacijų sąlygų gavimas (esant poreikiui).
- 14.8. Kultūros paveldo departamento leidimo prie Lietuvos Respublikos kultūros ministerijos teritorinio padalinio suderinimo gavimas (esant poreikiui).
- 14.9. Vilniaus miesto savivaldybės sutikimo tiesti susisiekimo komunikacijas, inžinerinius tinklus ir statyti jiems funkcionuoti būtinus statinius valstybinėje žemėje, kurioje nesuformuoti sklypai, gavimas.
- 14.10. Vilniaus miesto savivaldybės administracijos Infrastruktūros skyriaus sutikimo gavimas dėl projektavimo gatvių raudonųjų linijų ribose.
- 14.11. Esamų statinių inžinerinių geologinių tyrinėjimų, papildomai reikalingų archeologinių tyrinėjimų (esant poreikiui), kitų Projekto parengimui reikalingų ataskaitų gavimą ir apmokėjimą atlieka Projektuotojas. Esamų statinių, inžinerinių, geodezinių, topografinių, archeologinių tyrinėjimų (jeigu reikalingi), geologinių tyrinėjimų, kitų Projekto parengimui reikalingų ataskaitų gavimą ir apmokėjimą atlieka Projektuotojas.
- 14.12. Užsakovo vardu parengti planuojamos ūkinės veiklos poveikio aplinkai vertinimo atrankos informacijos ataskaitą bei gauti išvadą dėl jos privalomumo (esant poreikiui).
- 14.13. Viso Projekto sudedamųjų dalių sprendinių derinimas su Užsakovu.
- 14.14. Visų medžiagų ir technologijos specifikacijų parengimas, derinimas su Užsakovu.
- 14.15. Projekto koregavimas ir ištaisymas pagal Užsakovo pateiktas pastabas.
- 14.16. Projektuotojas užsako ir apmoka arba pats atlieka visų kitų Projekto sudedamųjų dalių, neišvardintų šios užduoties projektavimui 14.5 ir 14.22 punktuose, projektavimo paslaugas jei jos reikalingos tinkamam ir nepertraukiam projektuojamo statinio veikimui.
- 14.17. Esant poreikiui Projektuotojas parengia ir suderina darbų vykdymo ribose esančių lauko inžinerinių tinklų perkėlimo, iškėlimo ir kt. projektą (-us), jeigu tai būtų projektuojamo objekto statybos įgyvendinimui.
- 14.18. Projektas derinamas Lietuvos Respublikos teisės aktų nustatyta tvarka, atsižvelgiant į derinančių institucijų keliamus reikalavimus.
- 14.19. Projektinių pasiūlymų tvirtinamas Lietuvos Respublikos teisės aktų nustatyta tvarka. Projektinių pasiūlymų patvirtinimas reiškia Užsakovo pritarimą projektiniams sprendiniams, bet neatleidžia Projektuotojo nuo atsakomybės už normatyvinę projekto kokybę.
- 14.20. Projektuotojas suderintus su atsakingomis institucijomis ir Užsakovu projektinius pasiūlymus, atlikus viešinimo procedūras teikia juos IS „Infostatyba”, gauna statybą leidžiantį dokumentą (Užsakovo vardu) ir apmoka su tuo susijusias išlaidas.

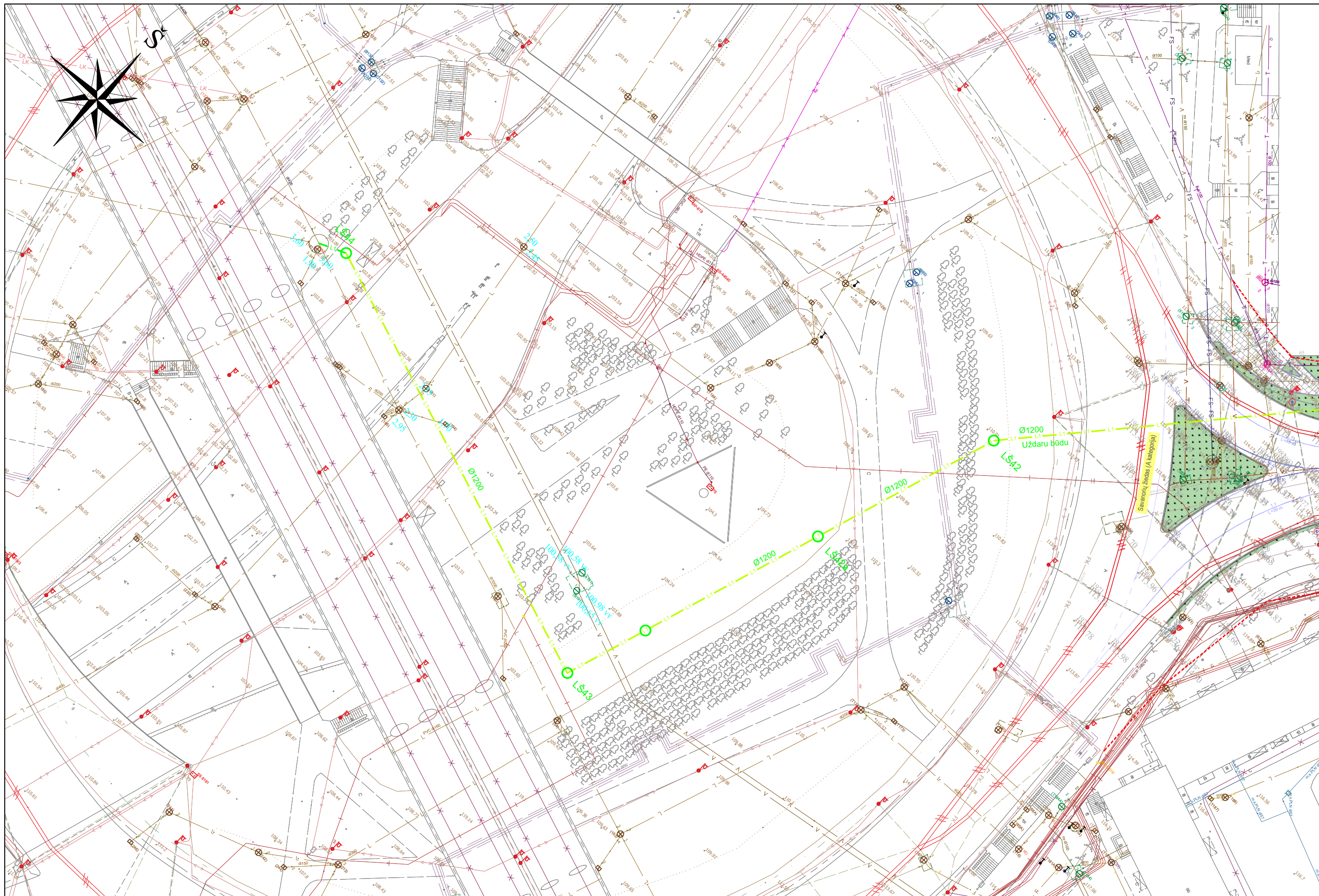
- 14.21.** Projektuotojas parengia techninį darbo projektą vadovaujantis STR 1.04.04:2017 „Statinio projektavimas, projekto ekspertizė“ 9 priedo reikalavimus.
- 14.22.** Techninio darbo projekto parengimas. Turi būti parengtos visos būtinos techninio darbo projekto sudedamosios dalys remiantis patvirtintais projektiniais pasiūlymais, kuriems gautas statybą leidžiantis dokumentas. Techninio darbo projekto sudedamųjų dalių apimtis ir detalumas, sprendinių dokumentai turi atitikti STR 1.04.04:2017 „Statinio projektavimas, projekto ekspertizė“ 9 priede „Techninio darbo projekto sudėtis“ nurodytus reikalavimus. Visos techninio darbo projekto sudedamosios dalys privalo būti suderintos tarpusavyje, o sprendiniai neprieštarauti tarpusavyje.
- 14.23.** Projektuotojas, parengęs techninį darbo projektą, jį suderinęs su atsakingomis institucijomis bei gavęs Užsakovo pritarimą, pateikia techninį darbo projektą specialiajai ir bendrajai projekto ekspertizei atlikti STR 1.04.04:2017 „Statinio projektavimas, projekto ekspertizė“ nustatyta tvarka. Projektuotojas privalo pataisyti techninį darbo projektą pagal ekspertizės akte nurodytas privalomas pastabas projektavimo rangos sutartyje nurodytu laiku be papildomo apmokėjimo. Gaunamas teigiamos ekspertizės aktas.
- 14.24.** Suformuojama Projekto dokumentacija (visos būtinos sudedamosios Projekto dalys) ir sąnaudų kiekių žiniaraščiai, tinkami viešųjų pirkimų procedūroms, pasirenkant rangovą, atlikti.
- 14.25.** Techninį darbo projektą kartu su gautu teigiamu ekspertizės aktu pateikti IS „Infostatyba“ įstatymų numatyta tvarka.

## **15. Projektavimo paslaugų suteikimo grafikas**

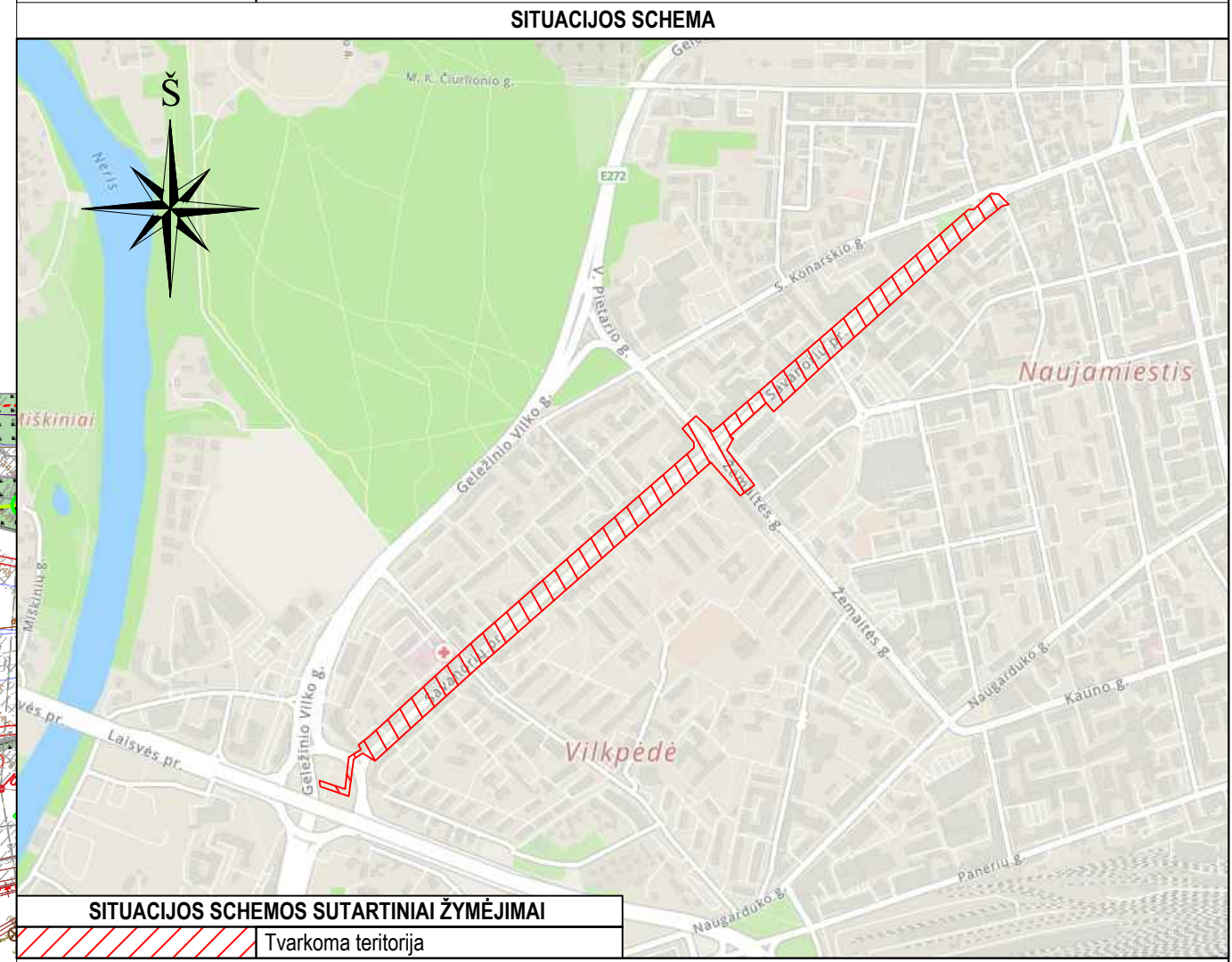
- 15.1.** Detalus projektavimo paslaugų grafikas pateikiamas Užsakovui ne vėliau kaip per 5 (penkias) kalendorines dienas nuo Sutarties įsigaliojimo dienos. Kartu su projektavimo paslaugų grafiku Projektuotojas pateikia visų Projektą rengiančių ir už atskiras sudedamąsias projekto dalis atsakingų projektuotojų sąrašą, jų kontaktinę informaciją ir atsakomybių aprašymą. Tais atvejais, kai šalių susitarimu keičiami Sutartyje nustatyti paslaugų teikimo terminai, pateikiamas patikslintas paslaugų teikimo grafikas.
- 15.2.** Per 210 (du šimtus dešimt) kalendorinių dienų nuo Sutarties įsigaliojimo datos atliekami visi Projekto įgyvendinimui būtini papildomi tyrimai, matavimai, gaunami reikalingi sutikimai, parengiami projektiniai pasiūlymai, suderinami su Užsakovu bei atsakingomis institucijomis, atliekamos projekto viešinimo ir visuomenės informavimo procedūros, gaunamas Statybą leidžiantis.
- 15.3.** Projektuotojas parengia techninį darbo projektą, gauna susisiekiimo komunikacijų ir inžinerinių tinklų, prie kurių prijungiami sklypo ar kiti inžineriniai tinklai ir (ar) susisiekiimo komunikacijos, savininkų, valdytojų ar naudotojų išvadas, kad techninio darbo projekto sprendiniai atitinka prisijungimo sąlygose nustatytus reikalavimus (kai rengiant statinio projektą buvo išduotos prisijungimo sąlygos), gauna teigiamą Projekto specialiosios ir bendrosios ekspertizės išvadą, gauna Užsakovo pritarimą parengtam techniniam darbo projektui, užregistruoja jį su visais reikalingais dokumentais IS „Infostatyba“ ir gauna atsakymą, kad priimtas per 270 (du šimtus septyniasdešimt) kalendorinių dienų nuo Sutarties įsigaliojimo dienos.
- 15.4.** Statinio Projekto vykdymo priežiūra atliekama per visą statybos darbų vykdymo laikotarpį iki objekto atidavimo naudojimui.

## **16. Projekto vykdymo priežiūros apimtis**

- 16.1.** Statinio Projekto vykdymo priežiūra vykdoma vadovaujantis STR 1.06.01:2016 „Statybos darbai. Statinio statybos priežiūra“ VI skyriumi “Statinio projekto vykdymo priežiūros tvarkos aprašas”.
- 16.2.** Privaloma visų statinio Projekto dalių sprendinių vykdymo priežiūra, kurią vykdo statinio Projektą parengęs Projektuotojas.
- 16.3.** Iki statinio statybos pradžios Projektuotojas Užsakovui pateikia ir suderina:
- kalendorinį statinio projekto vykdymo priežiūros darbų grafiką;
  - statinio projekto vykdymo priežiūros grupės sudėtį (statinio projekto vykdymo priežiūros vadovo ir visų statinio projekto dalių vykdymo priežiūros vadovų vardai, pavardės, pareigos, dokumentų, suteikiančių teisę eiti atitinkamas pareigas, išdavimo, galiojimo datos ir numeriai, kontaktinė informacija – telefonai, elektroniniai paštai);
  - lankymosi statybvietėje laiką ir tvarką.
- 16.4.** Projektuotojo paskirtų (pasamdytų) statinio projekto vykdymo priežiūros vadovo ir statinio projekto dalies vykdymo priežiūros vadovo pareigos ir teisės apibrėžtos STR 1.06.01:2016 VI skyriaus ketvirtajame skirsnyje. Statinio Projekto vykdymo priežiūros vadovas ir statinio projekto dalies vykdymo priežiūros vadovas atsako už pareigų vykdymą ir teisių naudojimą ar nepasinaudojimą jomis įstatymų nustatyta tvarka.
- 16.5.** Projektuotojas privalo organizuoti ir neatlygintinai atlikti pastebėtų statinio Projekto sprendinių klaidų taisymą.
- 16.6.** Statinio projekto vykdymo priežiūros metu atliekami statinio Projekto sprendinių keitimai atliekami STR 1.04.04:2017 „Statinio projektavimas, projekto ekspertizė“ VI skyriuje nustatyta tvarka.
- 16.7.** Statinio projekto vykdymo priežiūros metu atliekami statinio Projekto sprendinių keitimai turi būti įregistruojami Statybos darbų žurnale.
- 16.8.** Statinio projekto vykdymo priežiūros vadovas ir statinio projekto dalies vykdymo priežiūros vadovas, atliekantys statinio projekto (projekto dalies) vykdymo priežiūrą, privalo užtikrinti, kad visais atvejais atlikti statinio Projekto (Projekto dalies) sprendinių pakeitimai atitiktų Reglamente (ES) Nr. 305/2011 nurodytus esminius statinių reikalavimus, normatyvinių statybos techninių ir normatyvinių statinio saugos ir paskirties dokumentų reikalavimus. Visais atvejais tokie pakeitimai turi būti suderinti su Užsakovu.
- 16.9.** Statinio projekto vykdymo priežiūros pabaiga laikoma statinio pripažinimo tinkamu naudoti akto pasirašymo diena.

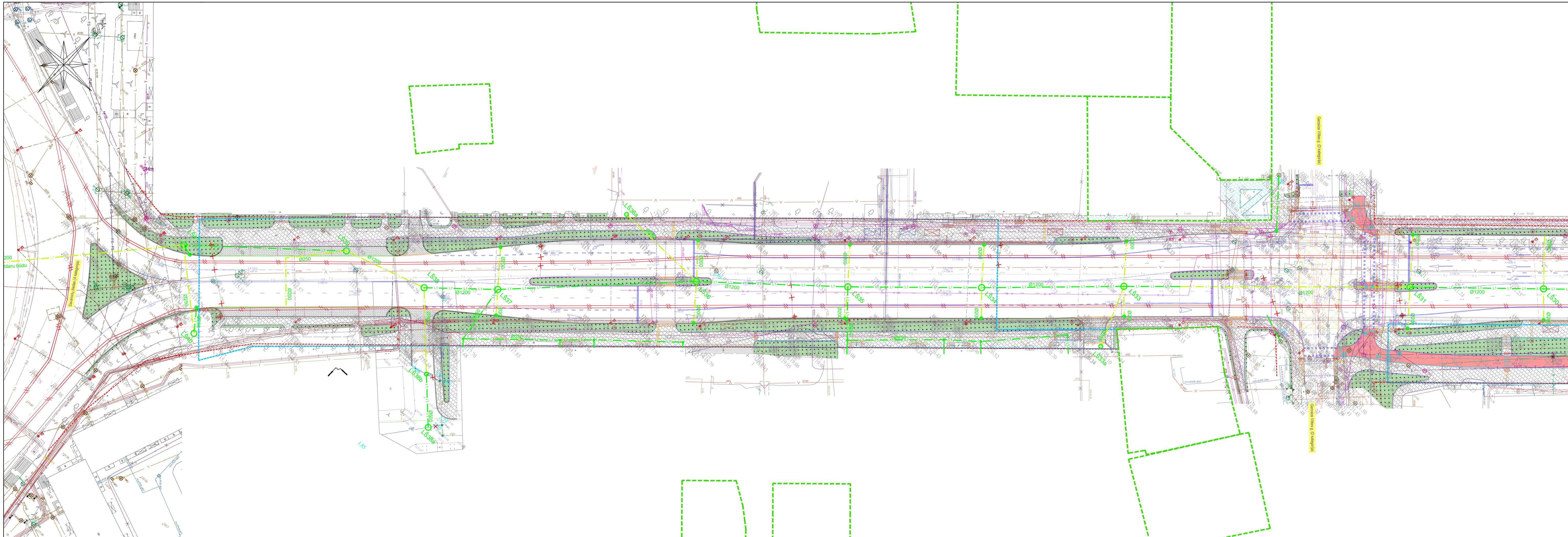


SUTARTINIAI ŽYMĖJIMAI	
Žymuo	Pavadinimas
	Registruotų žemės sklypų ribos
	Gatvės raudonosios linijos
	Inžinerinio statinio riba
	Projektuojamas lietaus nuotekų tinklas (irengiamas uždaru būdu)
	Projektuojamas lietaus nuotekų tinklas (irengiamas atviru būdu)
	Projektuojamas lietaus nuotekų šulinys
	Projektuojamas lietaus nuotekų šulinėlis su bortelinėmis grotelėmis
	Projektuojamas lietaus nuotekų šulinėlis su apvaliomis grotelėmis
	Naikinamas/atjungiamas esamas nuotekų tinklas, šulinys



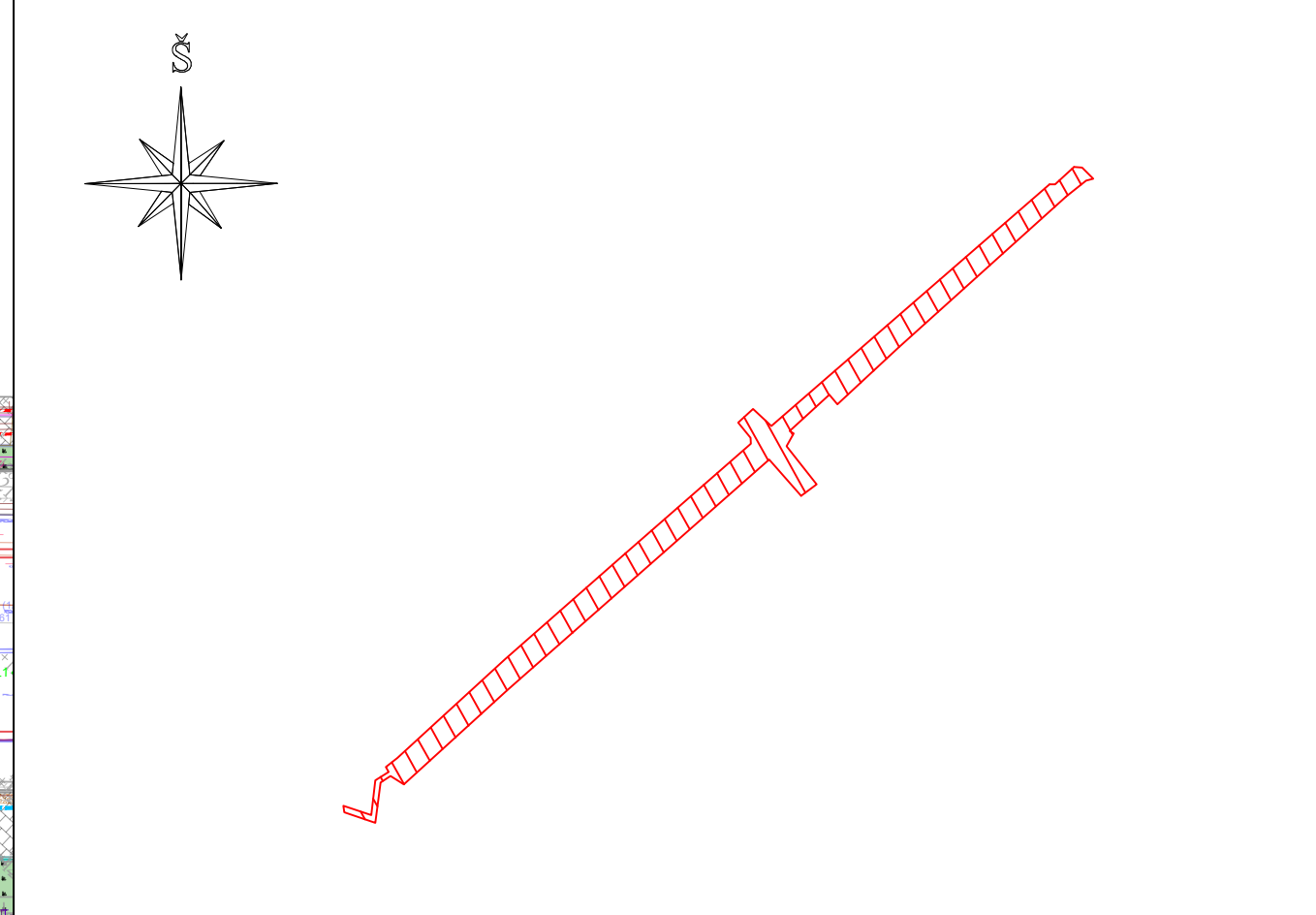
SITUACIJOS SCHEMAS SUTARTINIAI ŽYMĖJIMAI	
0	Tvarkoma teritorija

PASTABOS:		0		2026-02		Projektiniai pasiūlymai specialiesiems reikalavimams, visuomenės informavimui ir statybą leidžiančiam dokumentui gauti	
1) Naudojama koordinacių sistema LKS 94, aukščių sistema - LAS 07;		LAIDA		IŠLEIDIMO DATA		LAIDOS STATUSAS. KEITIMO PRIEŽASTIS (JEI TAIKOMA)	
2) Topografinės nuotraukos suderinimo numeris: TIHS1-20250611-038930;		KVAL. PATV. DOK. NR.		UAB „Realprojektas“ Panerių g. 51, LT-03160 Vilnius www.realprojektas.lt realprojektas@realprojektas.lt			
3) Brėžinyje matmenys nurodyti metrais;		37712		SPV		Rokas Masevičius	
4) Gatvės dangos rengiamos atskiru (Susisiekimo komunikacijos, Savanorių prospekto ruožo nuo Savanorių žiedo iki sankryžos su Simono Konarskio gatve, Vilniaus mieste kapitalinis remonto) projektu		30978		SPDV		Julija Čabytė	
		LT		SSTATYTOJAS IR (ARBA) UŽSAKOVAS		Vilniaus miesto savivaldybės administracija/UAB „Grinda“	
				SPTI		Rūta Jakubkienė	
				STATYTOJAS IR (ARBA) UŽSAKOVAS		Vilniaus miesto savivaldybės administracija/UAB „Grinda“	
				DOKUMENTO PAVADINIMAS		Paviršinių (lietaus) nuotekų Savanorių pr. atkarpoje tarp Geležinio Vilko g. ir S. Konarskio g., Vilniaus mieste, statybos projektas	
				DOKUMENTO PAVADINIMAS		PLANAS, M 1:500	
				DOKUMENTO ŽYMUO		PLT25011-PP.BR-1	
				LAPAS		1	
				LAPŲ		6	



SUTARTINIAI ŽYMĖJIMAI	
Žymuo	Pavadinimas
	Registruotų žemės sklypų ribos
	Gatvės raudonosios linijos
	Inžinerinio statinio riba
	Projektuojamas lietaus nuotekų tinklas (rengiamas uždaru būdu)
	Projektuojamas lietaus nuotekų tinklas (rengiamas atviru būdu)
	Projektuojamas lietaus nuotekų šulinys
	Projektuojamas lietaus nuotekų šulinėlis su bortelinėmis grotelėmis
	Projektuojamas lietaus nuotekų šulinėlis su apvaliomis grotelėmis
	Naikinamas/atjungiamas esamas nuotekų tinklas, šulinys

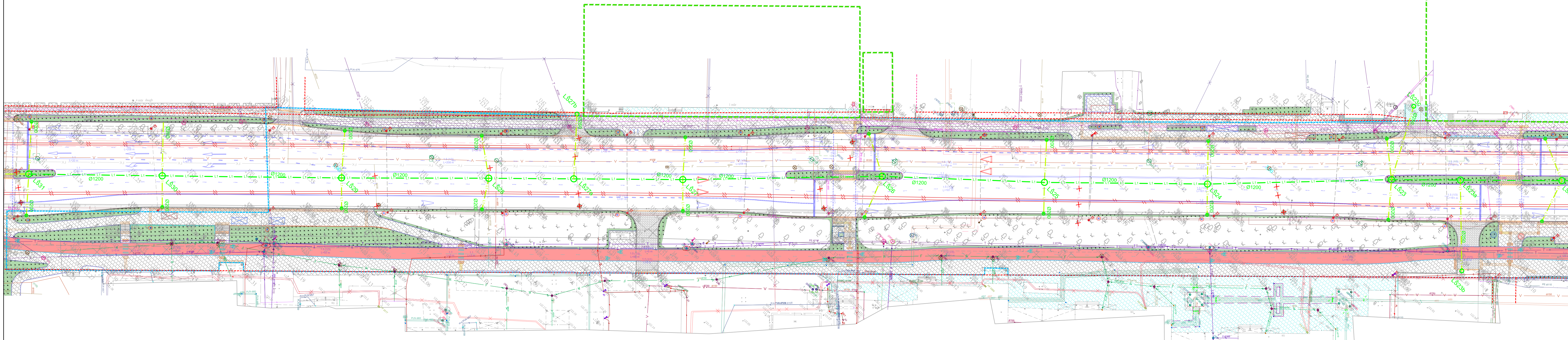

**SITUACIJOS SCHEMA**



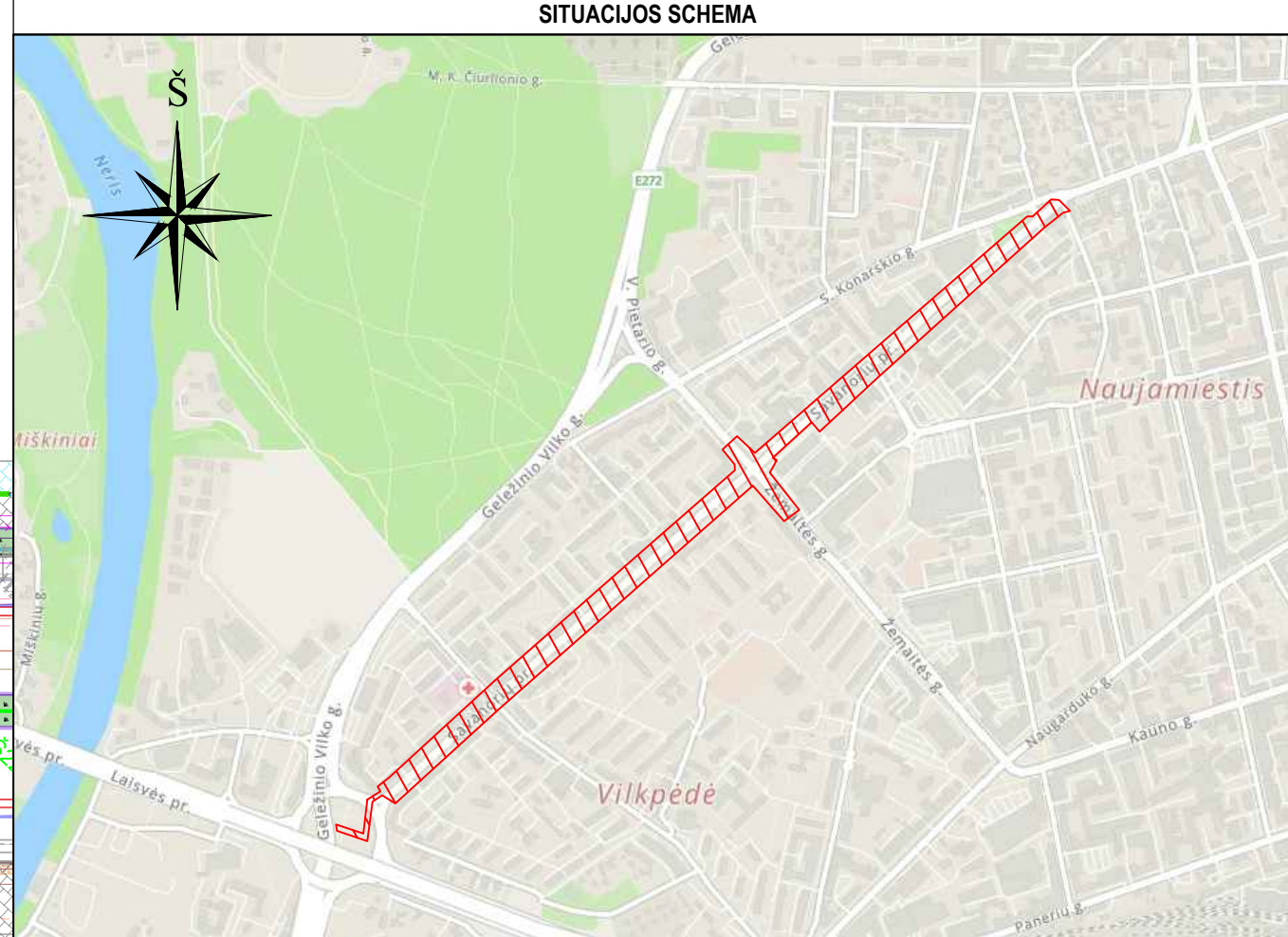
**SITUACIJOS SCHEMOS SUTARTINIAI ŽYMĖJIMAI**  
Tvirtoma teritorija

- PASTABOS:**
- 1) Naudojama koordinatė sistema LKS 04, aukščių sistema - LAS 07;
  - 2) Topografinės nuotraukos sudėtinimo numeris: T1181-2020011-036930;
  - 3) Brūkšnyje matmenys nurodyti metrais;
  - 4) Gatvės dangos įrengiamas atviru (Susisiekimo komunikacijos, Savanorių prospektu ruožo nuo Savanorių Žiedo III santriosos su Simono Konarsko gatve, Vilniaus miesto kapitalinio remonto) projektu.

DOKUMENTO ŽYMUO	LAPAS	LAPŲ	LAIDA
PLT25011-PP.BR-1	2	6	0



SUTARTINIAI ŽYMĖJIMAI	
Žymuo	Pavadinimas
	Registruotų žemės sklypų ribos
	Gatvės raudonosios linijos
	Inžinerinio statinio riba
	Projektuojamas lietaus nuotekų tinklas (rengiamas uždaru būdu)
	Projektuojamas lietaus nuotekų tinklas (rengiamas atviru būdu)
	Projektuojamas lietaus nuotekų šulinys
	Projektuojamas lietaus nuotekų šulinėlis su bortinėmis grotelėmis
	Projektuojamas lietaus nuotekų šulinėlis su apvaliomis grotelėmis
	Naikinamas/atjungiamas esamas nuotekų tinklas, šulinys

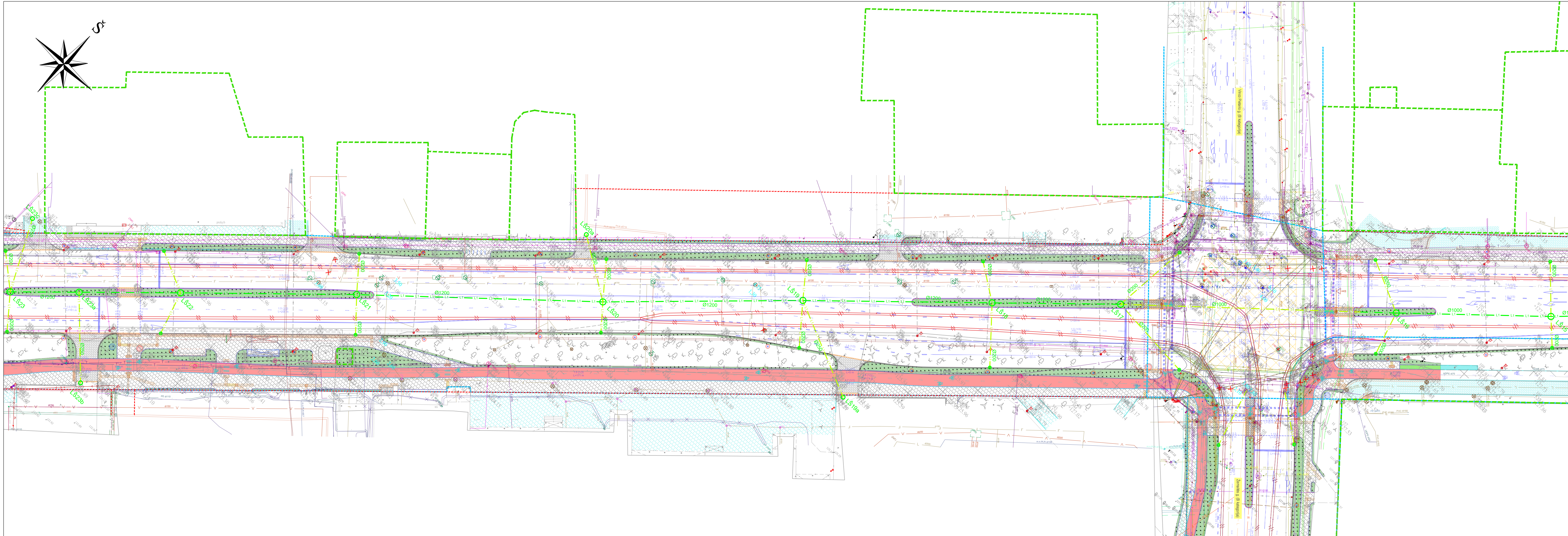


SITUACIJOS SCHEMAS SUTARTINIAI ŽYMĖJIMAI	
	Tvaroma teritorija

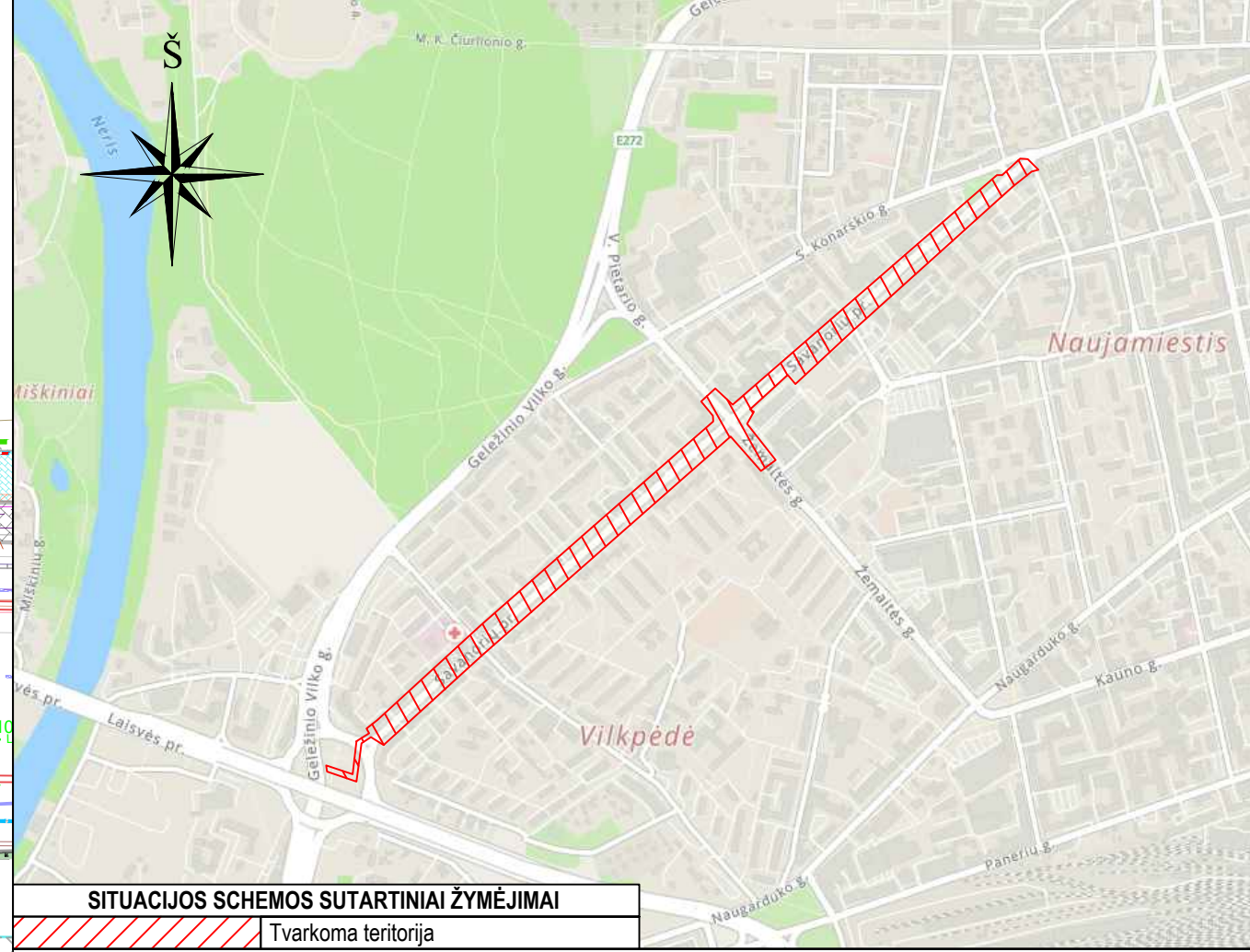
**PASTABOS:**

- 1) Naudojama koordinacių sistema LKS 94, aukščių sistema - LAS 07;
- 2) Topografinės nuotraukos suderinimo numeris. TIIS1-20250611-038930;
- 3) Brėžinyje matavimus nurodyti metrais;
- 4) Gatvės dangos rengiamos atskiru (Sustiesikimo komunikacijos, Savanorių prospekto ruožo nuo Savanorių žiedo iki sankryžos su Simono Konarskio gatve, Vilniaus mieste kapitalinis remonto) projektu

DOKUMENTO ŽYMUO	LAPAS	LAPŲ	LAIDA
PLT25011-PP.BR-1	3	6	0



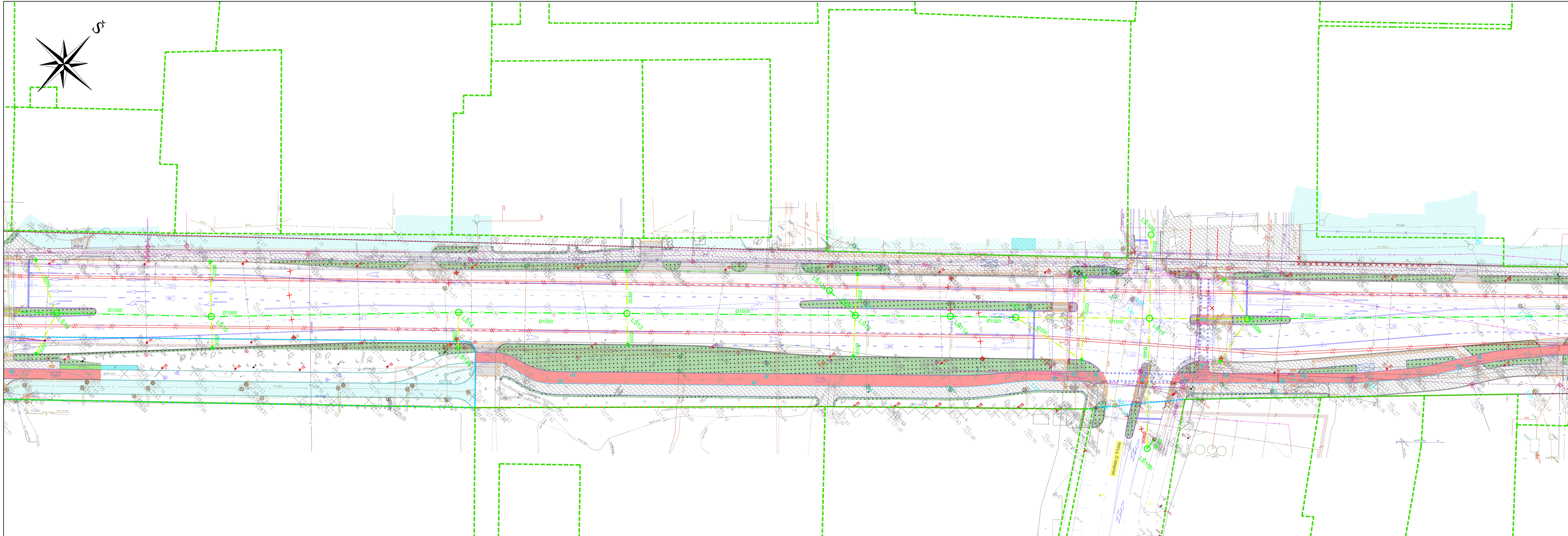
SUTARTINIAI ŽYMĖJIMAI	
Žymuo	Pavadinimas
	Registruotų žemės sklypų ribos
	Gatvės raudonosios linijos
	Inžinerinio statinio riba
	Projektuojamas lietaus nuotekų tinklas (rengiamas uždaru būdu)
	Projektuojamas lietaus nuotekų tinklas (rengiamas atviru būdu)
	Projektuojamas lietaus nuotekų šulinys
	Projektuojamas lietaus nuotekų šulinėlis su bortelinėmis grotelėmis
	Projektuojamas lietaus nuotekų šulinėlis su apvaliomis grotelėmis
	Naikinamas/atjungiamas esamas nuotekų tinklas, šulinys



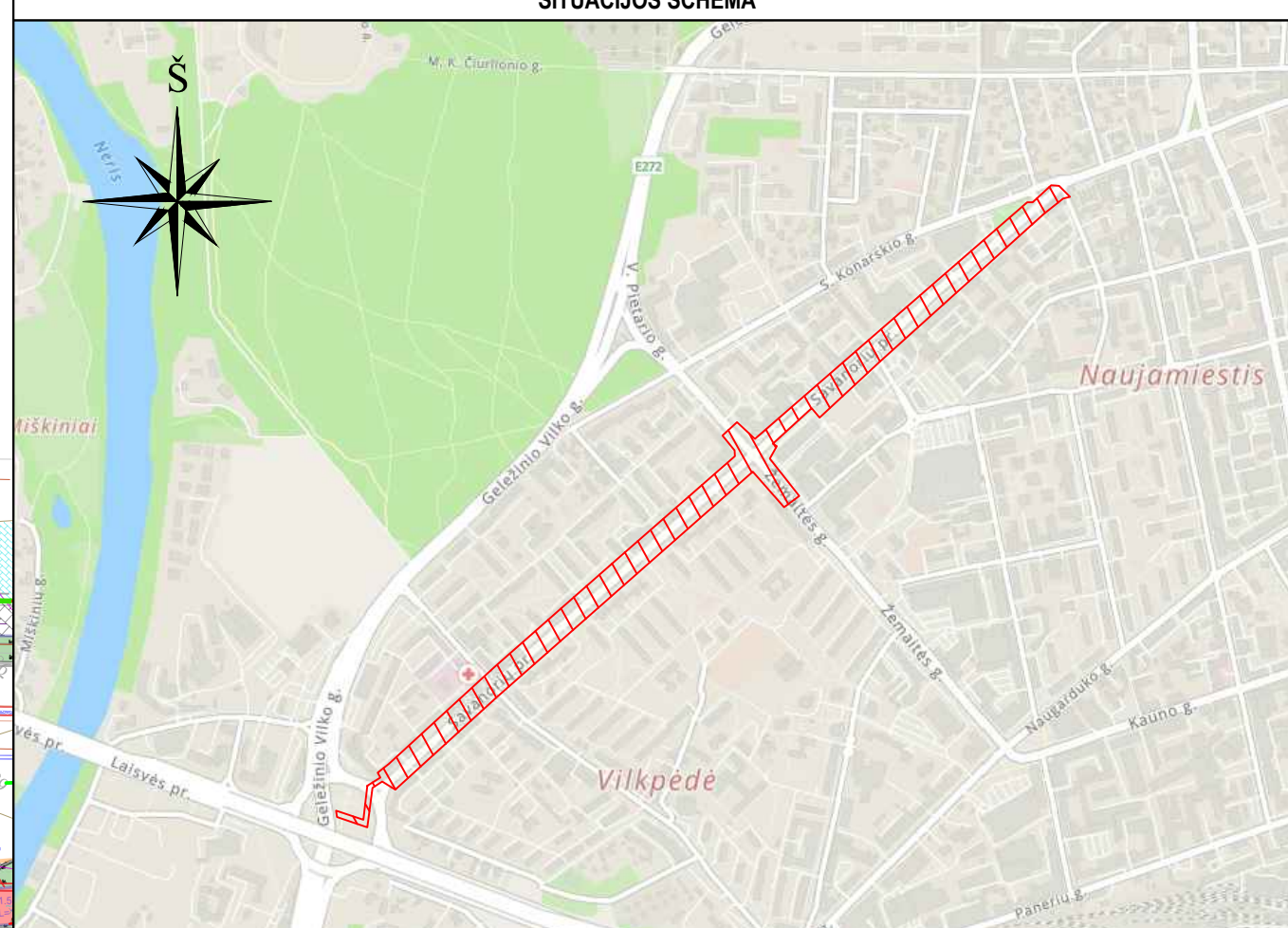
**SITUACIJOS SCHEMAS SUTARTINIAI ŽYMĖJIMAI**  
 Tvarkoma teritorija

**PASTABOS:**  
 1) Naudojama koordinatų sistema LKS 94, aukščių sistema - LAS 07;  
 2) Topografinės nuotraukos suderinimo numeris: TIIS1-20250611-038930;  
 3) Brėžinyje matmenys nurodyti metais;  
 4) Gatvės dangos rengiamas atskiru (Susisiekimo komunikacijos, Savanorių prospektu ruožo nuo Savanorių žiedo iki sankryžos su Simono Konarskio gatve, Vilniaus mieste kapitalinis remonto) projektu

DOKUMENTO ŽYMUO	LAPAS	LAPŲ	LAIDA
PLT25011-PP-BR-1	4	6	0



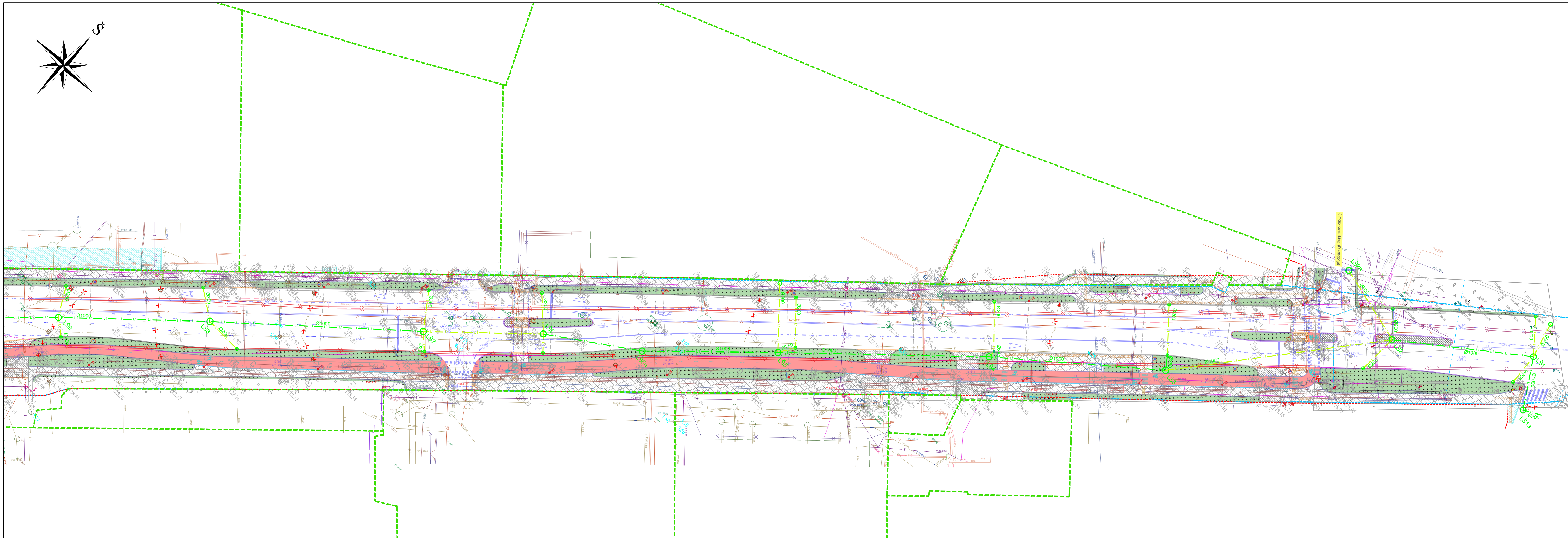

SUTARTINIAI ŽYMĖJIMAI	
Žymuo	Pavadinimas
	Registruotų žemės sklypų ribos
	Gatvės raudonosios linijos
	Inžinerinio statinio riba
	Projektuojamas lietaus nuotekų tinklas (rengiamas uždaru būdu)
	Projektuojamas lietaus nuotekų tinklas (rengiamas atviru būdu)
	Projektuojamas lietaus nuotekų šulinys
	Projektuojamas lietaus nuotekų šulinėlis su bortinėmis grotelėmis
	Projektuojamas lietaus nuotekų šulinėlis su apvaliomis grotelėmis
	Naikinas/ajungiamas esamas nuotekų tinklas, šulinys



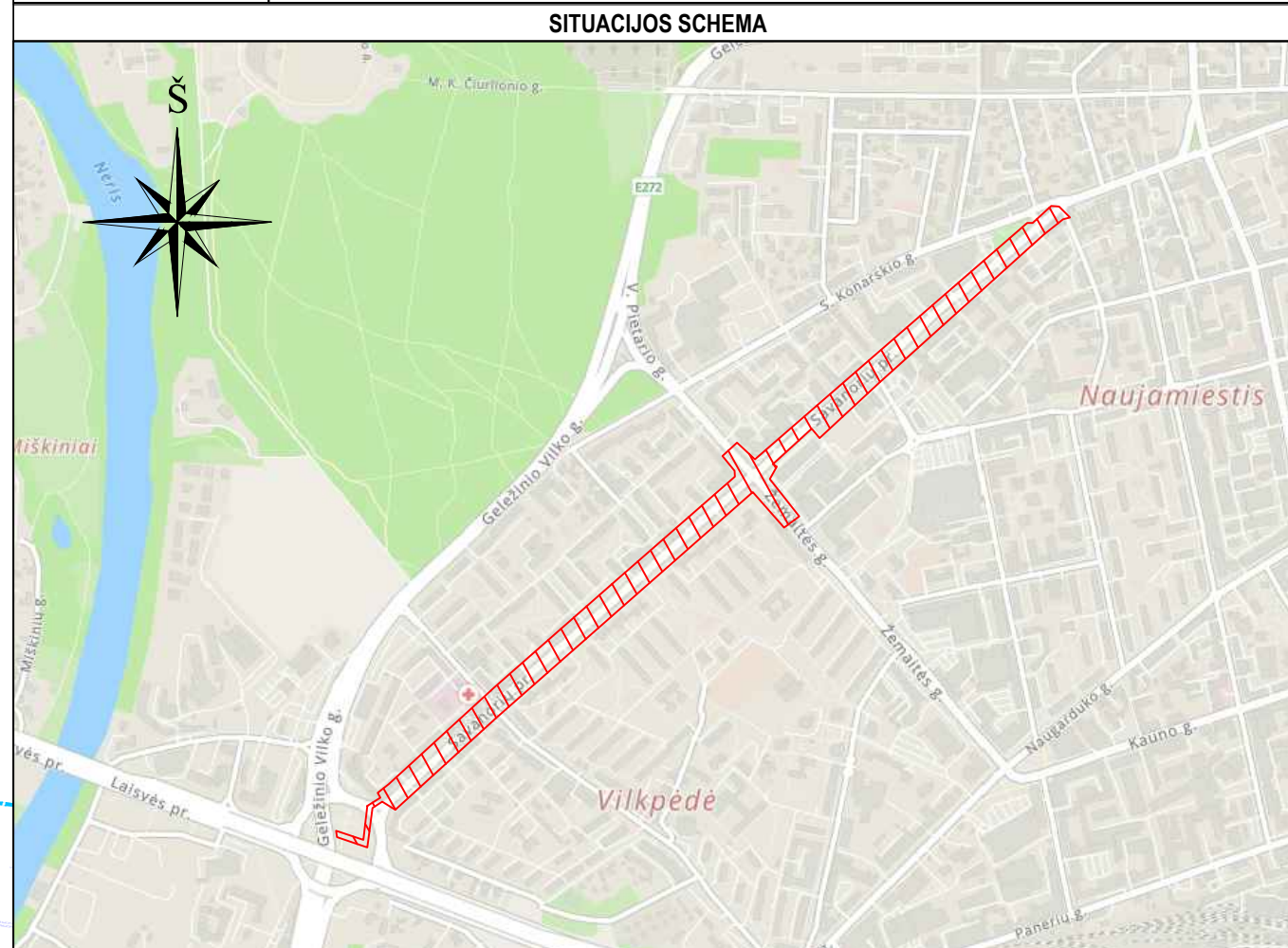
SITUACIJOS SCHEMAS SUTARTINIAI ŽYMĖJIMAI	
	Tvarkoma teritorija

- PASTABOS:**
- 1) Naudojama koordinacių sistema LKS 94, aukščių sistema - LAS 07;
  - 2) Topografinės nuotraukos suderinimo numeris: TIIS1-20250611-038930;
  - 3) Brėžinyje matmenys nurodyti metrais;
  - 4) Gatvės dangos rengiamas atskiru (Sustiesikimo komunikacijos, Savanorių prospektu ruožo nuo Savanorių žiedo iki sankryžos su Simono Konarskio gatve, Vilniaus mieste kapitalinis remonto) projektu

DOKUMENTO ŽYMUO	LAPAS	LAPŲ	LAIDA
PLT25011-PP-BR-1	5	6	0



SUTARTINIAI ŽYMĖJIMAI	
Žymuo	Pavadinimas
	Registruotų žemės sklypų ribos
	Gatvės raudonosios linijos
	Inžinerinio statinio riba
	Projektuojamas lietaus nuotekų tinklas (rengiamas uždaru būdu)
	Projektuojamas lietaus nuotekų tinklas (rengiamas atviru būdu)
	Projektuojamas lietaus nuotekų šulinys
	Projektuojamas lietaus nuotekų šulinėlis su bortinėmis grotelėmis
	Projektuojamas lietaus nuotekų šulinėlis su apvaliomis grotelėmis
	Naikinamas/atjungiamas esamas nuotekų tinklas, šulinys



**SITUACIJOS SCHEMAS SUTARTINIAI ŽYMĖJIMAI**  
 Tvarkoma teritorija

**PASTABOS:**  
 1) Naudojama koordinacinė sistema LKS 94, aukštųjų sistema - LAS 07;  
 2) Topografinės nuotraukos suderinimo numeris: TIIIS1-20250611-038930;  
 3) Brėžinyje matmenys nurodyti metrais;  
 4) Gatvės dangos rengiamas atskiri (Susisiekimo komunikacijos, Savanorių žiedo ruožo nuo Savanorių žiedo iki sankryžos su Simono Konarskio gatve, Vilniaus mieste kapitalinis remonto) projektu

DOKUMENTO ŽYMUO	LAPAS	LAPŲ	LAIDA
PLT25011-PP.BR-1	6	6	0