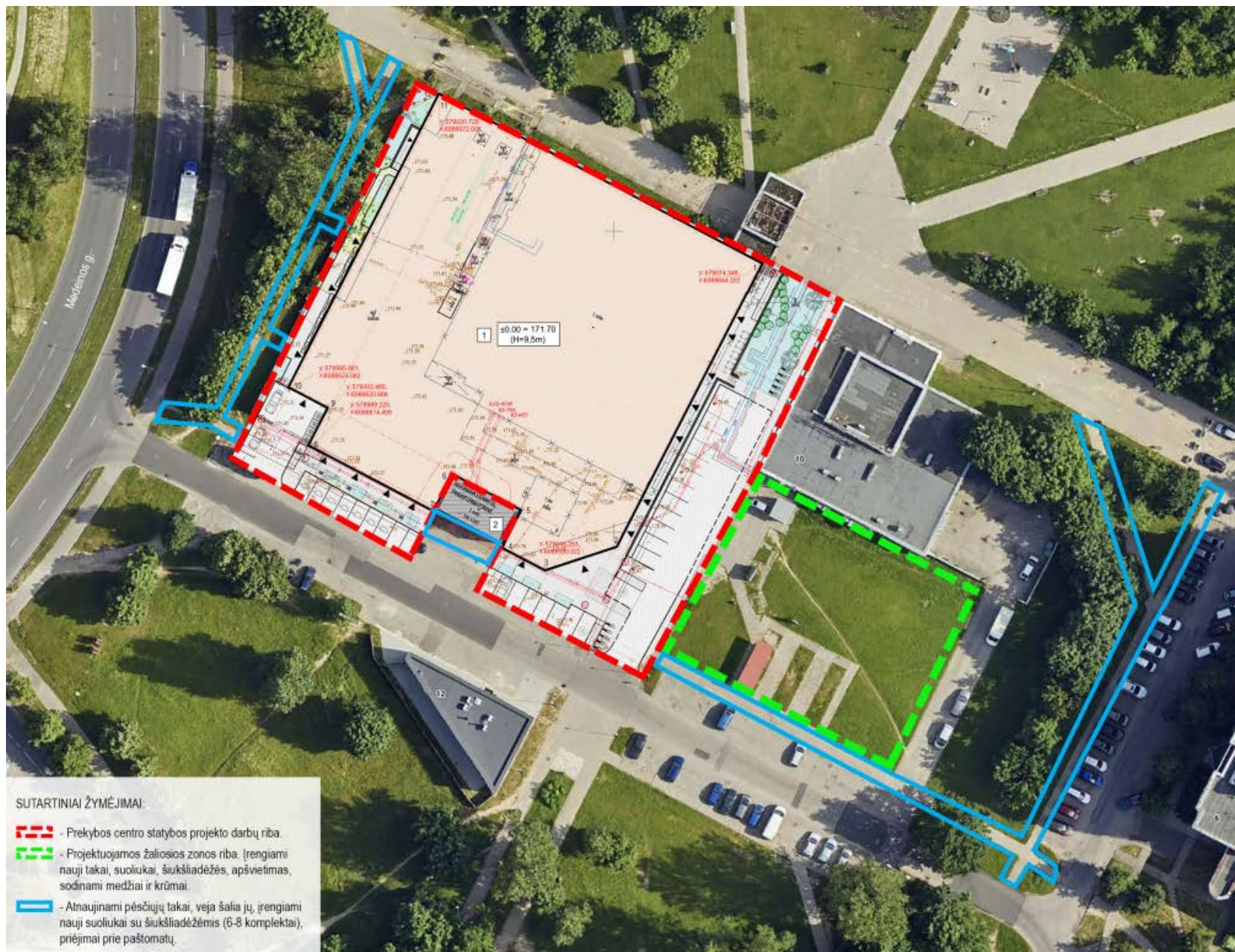







- VIEŠOSIOS ERDVĖS SUKŪRIMO (ties Medeinos g. 8)
MEDEINOS SKVERO
- PRISTATYMAS VISUOMENEI
PROJEKTINIŲ PASIŪLYMŲ RENGIMO UŽDUOČIAI SUFORMUOTI

- **STATYTOJAS**
UAB „Medeinos SPV“
- **PROJEKTUOTOJAS**
UAB Projektų rengimo centras
MB Silvijos projektai
- 2024 m

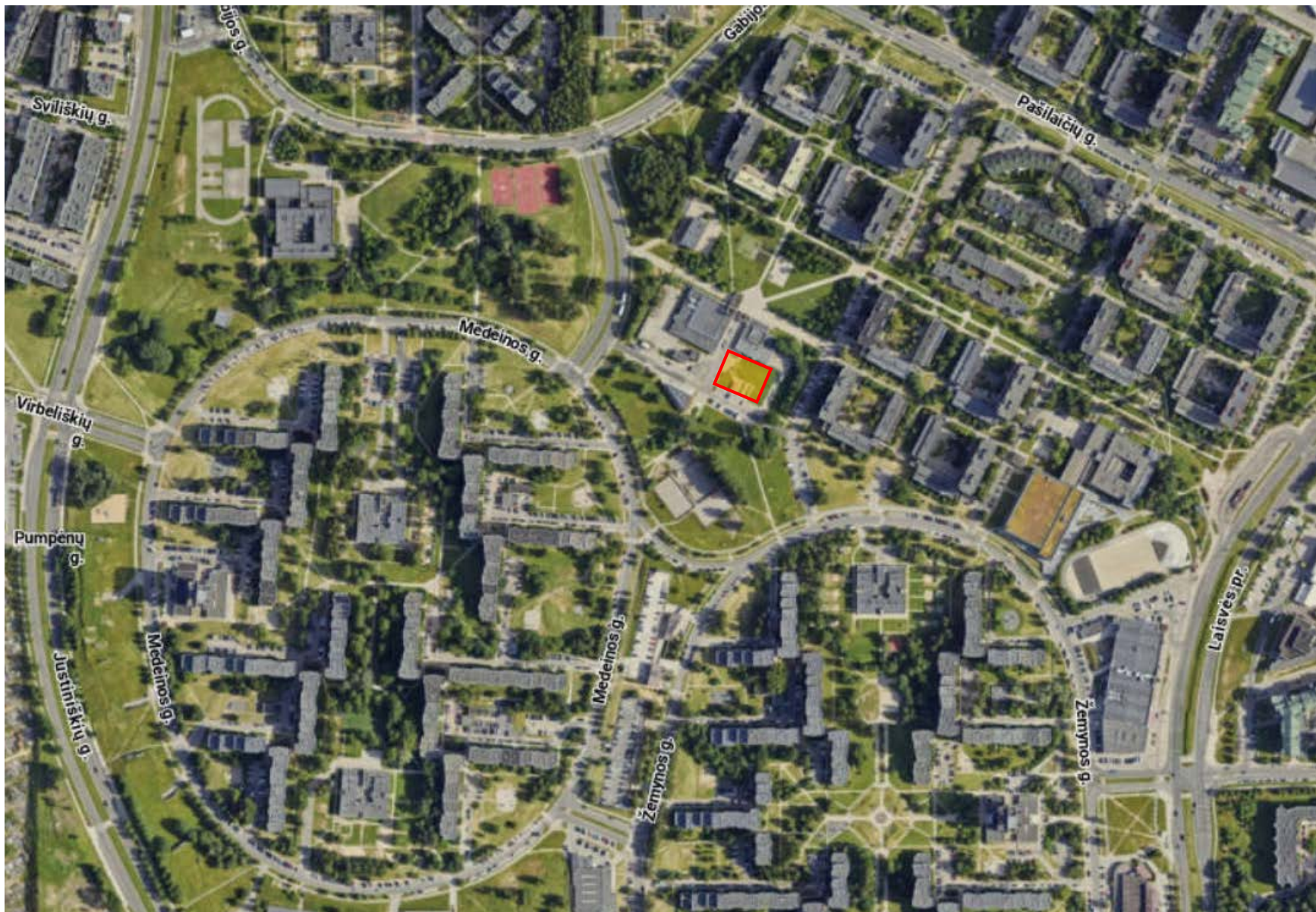
SAVIVALDYBĖS INFRASTRUKTŪROS REMONTO, ATSATYMO IR / AR VIEŠOSIOS ERDVĖS SUKŪRIMO (TIES MEDEINOS G. 8)




SUTARTINIAI ŽYMĖJIMAI:

-  - Prekybos centro statybos projekto darbų riba.
-  - Projektuojamos žaliosios zonos riba. Įrengiami nauji takai, suoliukai, šukšliadėžės, apšvietimas, sodinami medžiai ir krūmai.
-  - Atnaujinami pėsčiųjų takai, veja šalia jų, įrengiami nauji suoliukai su šukšliadėžėmis (6-8 komplektai), priėjimai prie paštomatų.

SITUACIJOS SCHEMA



 PLANUOJAMA ŽALIA VIEŠA ERDVĖ
MEDEINOS SKVERAS



SUTARTINIAI ŽENKLAI

Gamtinio karkaso sudedamosios dalys

- Tarptautinės svarbos geoeekologinė takoskyra (Už miesto ribų)
- Vidinio stabilizavimo arealai
- Regioniniai
- Mikroregioniniai
- Rajoniniai
- Vietiniai
- Migracijos koridoriai
- Nacionaliniai
- Regioniniai
- Rajoniniai
- Vietiniai
- Urbanizuotos ir urbanizuojamos gamtinio karkaso dalys
- Gamtinio karkaso dalys už miesto ribų

Kiti ženklai

- Senamiesčio riba
- Urbanizuotos ir urbanizuojamos teritorijos
- Susisiekimo ir inžinerinės infrastruktūros koridoriai
- Susisiekimo ir inžinerinės infrastruktūros teritorijos
- Žemės ūkio teritorijos
- Miltarinė teritorija
- Gudelių "Žalioji estakada" per Vakarinį aplinkkelį
- Nutrauktos žaliosios perskyros-jungtys, kur turi būti taikomos kompensacinės priemonės
- Oro uostas
- Struktūrinės žaliosios jungtys gatvių koridoriuose – gamtinio karkaso stiprinimo priemonė. Formuoja GK elementus tarpusavyje jungiantį tinklą

PLANUOJAMA ŽALIA VIEŠA ERDVĖ
MEDEINOS SKVERAS



ŽELDYNAI

- Intensyviai naudojami
- Ekstensyviai naudojami
- 1.x.y Centrinų želdynų numeriai
- 2.x.y Rajoninių želdynų numeriai

MIŠKAI IR MIŠKINGOS TERITORIJOS

- Aukšto rekreacinio potencialo miškai, pritaikomi intensyviai naudojimui
- Aukšto rekreacinio potencialo miškai, pritaikomi ekstensyviai naudojimui
- Aukšto rekreacinio potencialo miškai, turintys naudojimo poilsui apribojimų
- Vidutinio ir žemo rekreacinio potencialo miškai
- ŽEMĖS ŪKIO TERITORIJOS



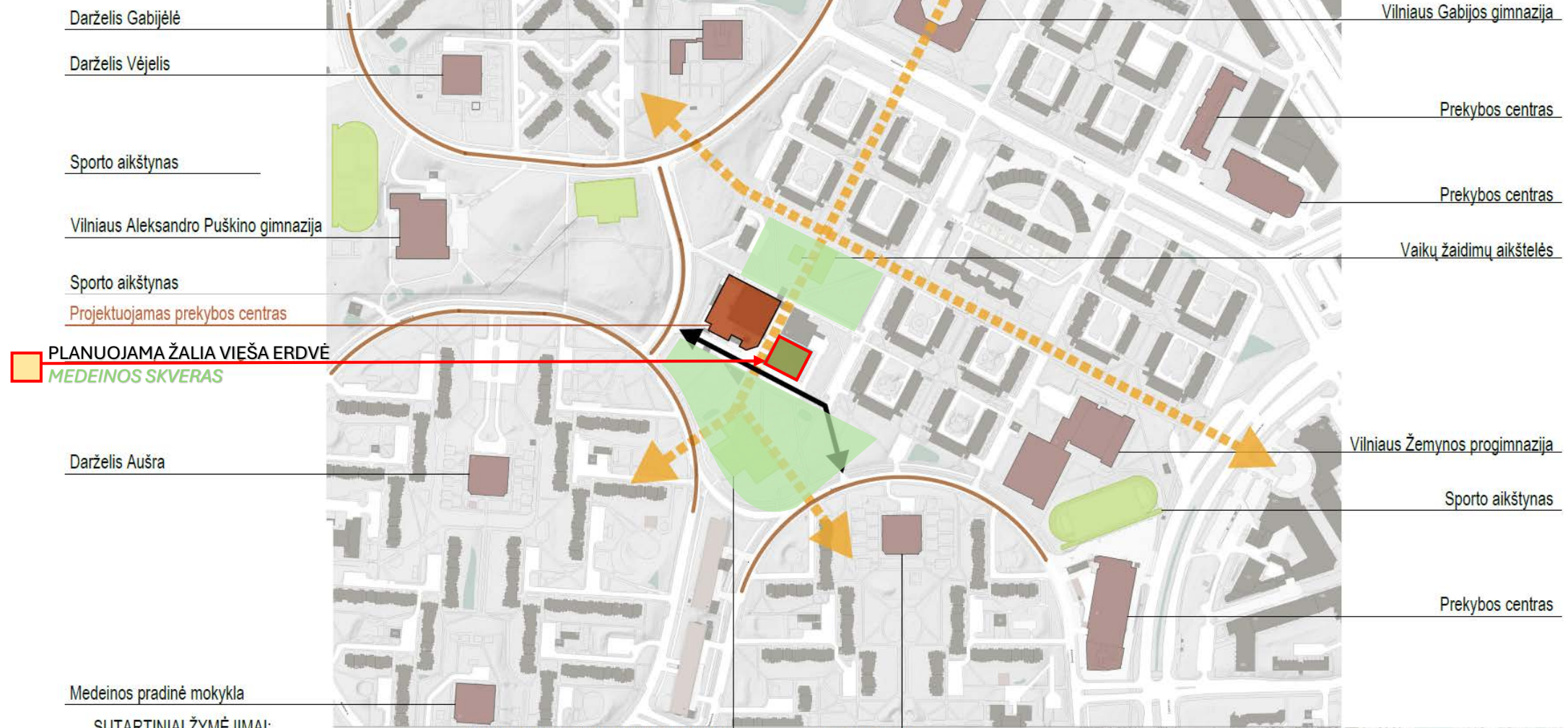
PLANUOJAMA ŽALIA VIEŠA ERDVĖ
MEDEINOS SKVERAS



- Vilniaus miesto riba
- Mikrorajonų ribos
- Ekstensyviai naudojami želdynai ir miškai
- Intensyviai naudojami želdynai
- Kapinės
- Gyvenamosios ir miestų centrų funkcinės zonos, nepatenkančios į žaliųjų plotų pasiekiamumo zoną
- Žaliųjų plotų pasiekiamumo zona*

*Teritorijos, kurių gyventojai nutolę nuo želdynų ir miškų:
•iki 200 m pasiekiamumo spinduliu dideliame ir vidutiniame užstatymo intensyvumui;
•iki 300 m. pasiekiamumo spinduliu mažame užstatymo intensyvumui.





PLANUOJAMA ŽALIA VIEŠA ERDVĖ
MEDEINOS SKVERAS

Medeinos pradinė mokykla

SUTARTINIAI ŽYMĖJIMAI:

————— PAGRINDINĖS PĖSČIŪJŲ AŠYS SUJUNGANČIOS PAŠILAIČIŲ RAJONO MIEGAMĄSIAS ZONAS

AKTYVAUS LAISVALAIKIO ZONOS

PAGRINDINIAI VISUOMENINIAI OBJEKTAI

PROJEKTUOJAMAS PREKYBOS CENTRAS

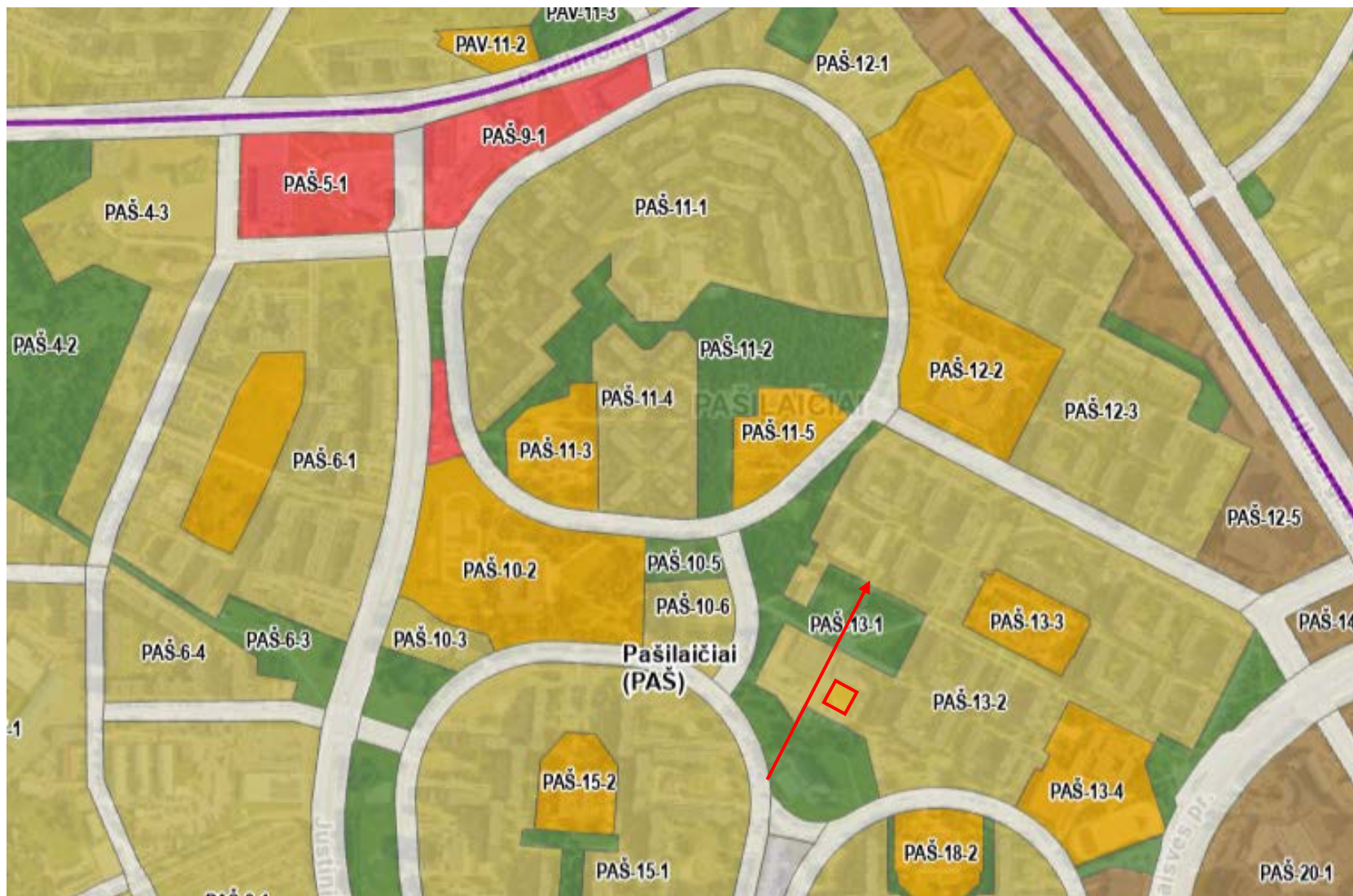
NUMATOMAS PARKELIS IR TURGAUS ERDVĖ

TRANSPORTO JUNGTIŠ

NAGRINĖJAMA VIETA



IŠTRAUKA IŠ VILNIAUS MIESTO BENDROJO PLANO



 PLANUOJAMA ŽALIA VIEŠA ERDVĖ
MEDEINOS SKVERAS

PLANUOJAMOS TERITORIJOS GREITIMYBĖS IŠ PAUKŠČIO SKRYDŽIO




PLANUOJAMA ŽALIA VIEŠA ERDVĖ
MEDEINOS SKVERAS

PLANUOJAMOS TERITORIJOS FOTO FIKSACIJA





PLANUOJAMOS TERITORIJOS FOTO FIKSACIJA



PLANUOJAMOS TERITORIJOS FOTO FIKSACIJA



PLANUOJAMOS TERITORIJOS FOTO FIKSACIJA



PLANUOJAMOS TERITORIJOS eskizas

Pagal VMSA susitarimą Nr. 29-214/24, atskiru projektu sutvarkoma viešoji erdvė ir remontuojamos pėsčiųjų jungtys su sklypu Medeinos g. 8.

