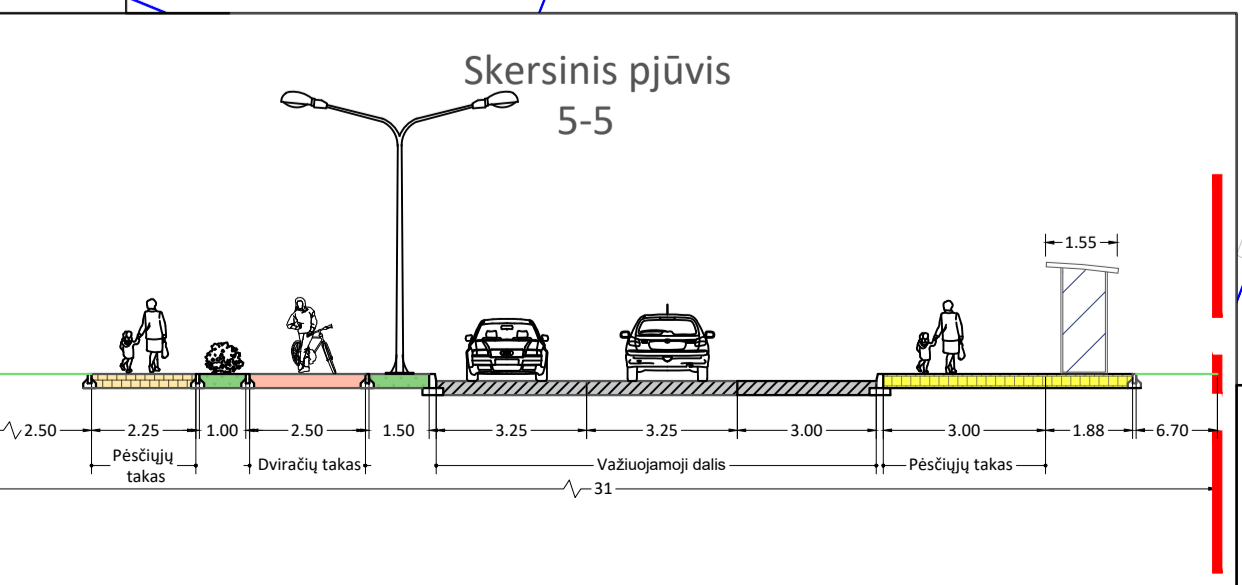
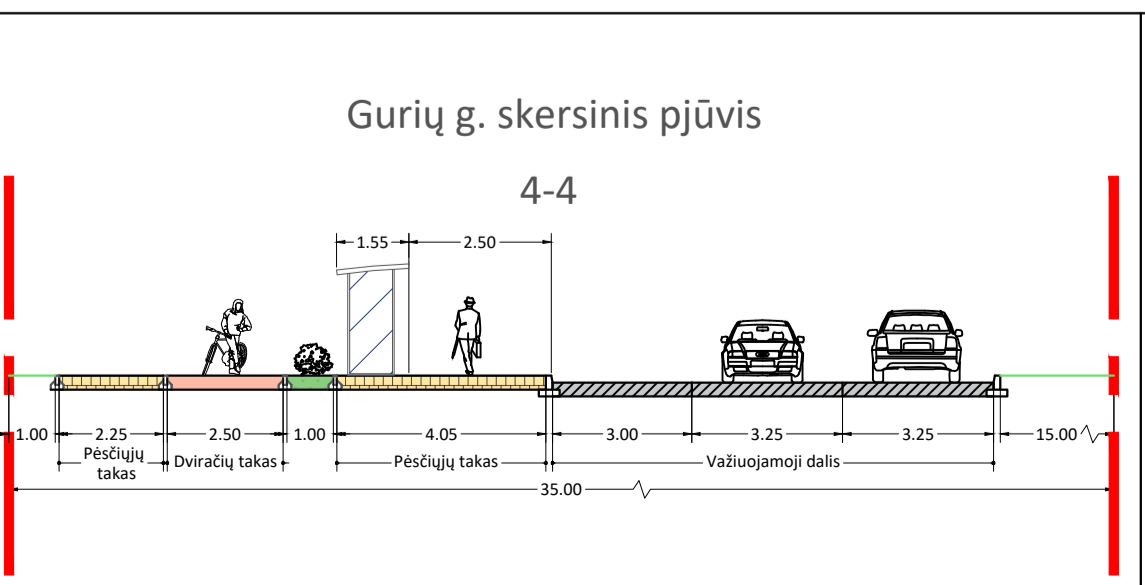
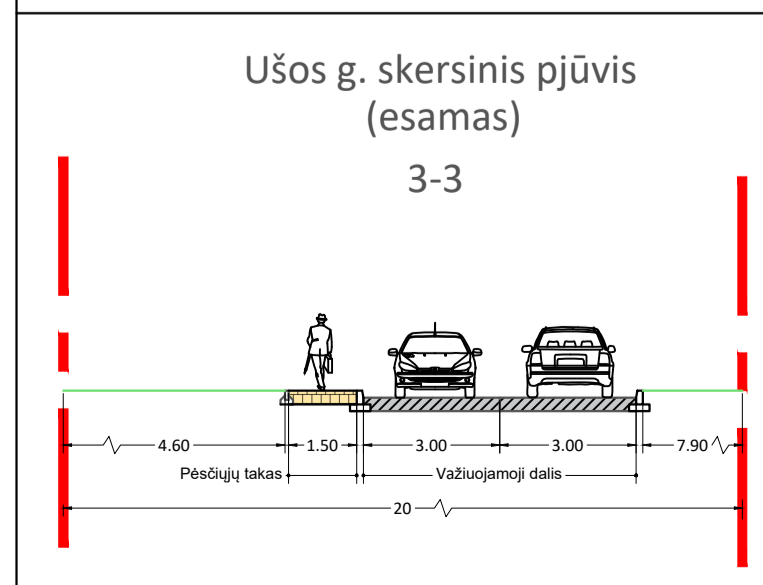
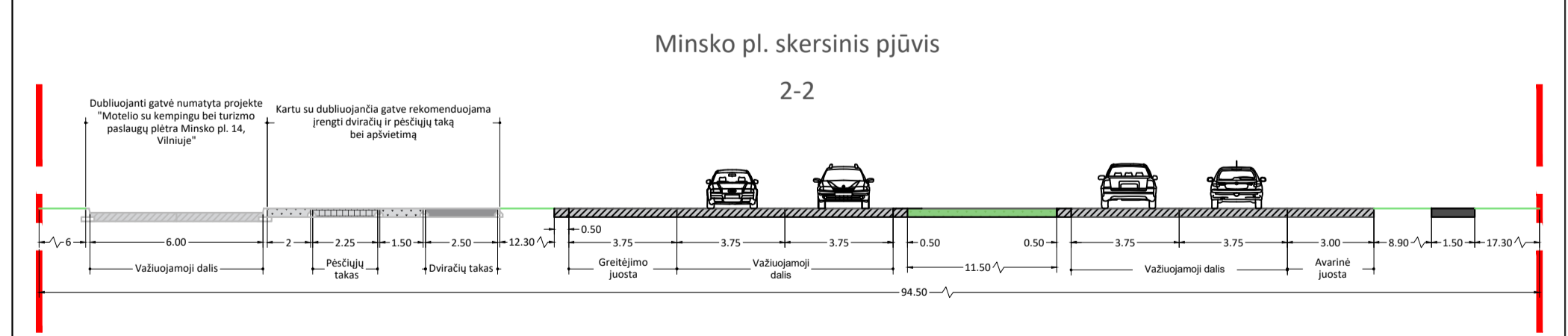
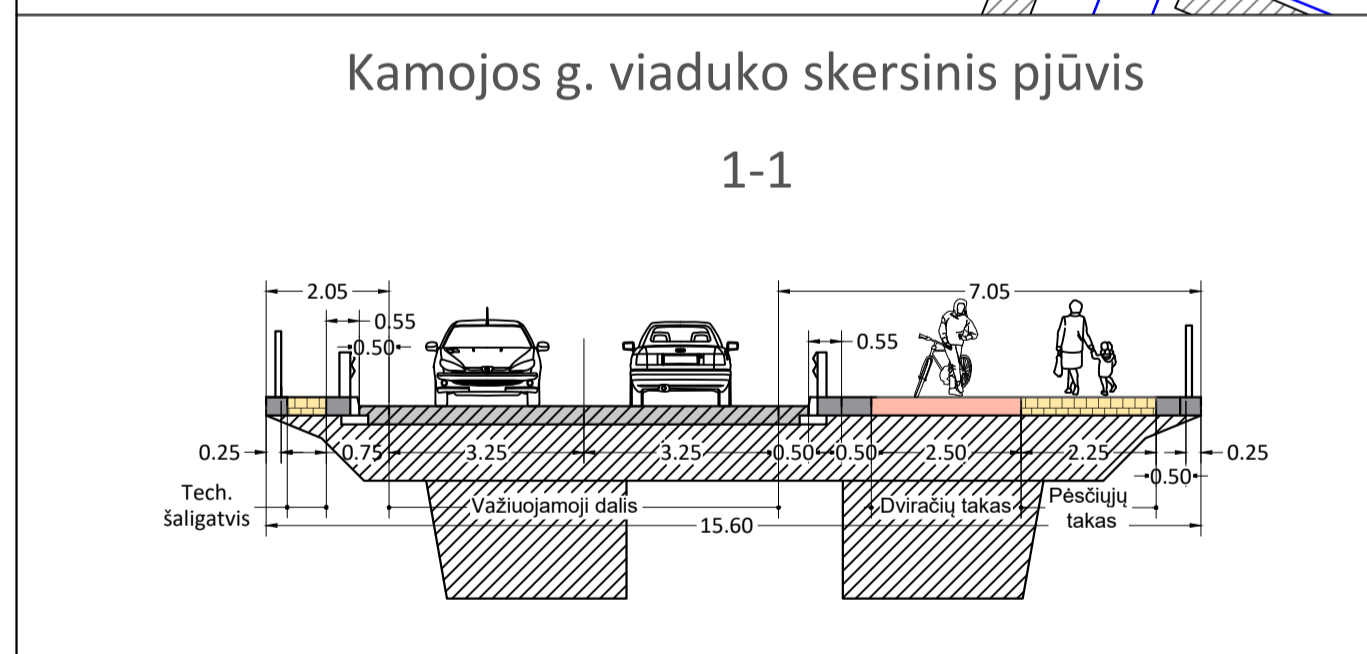
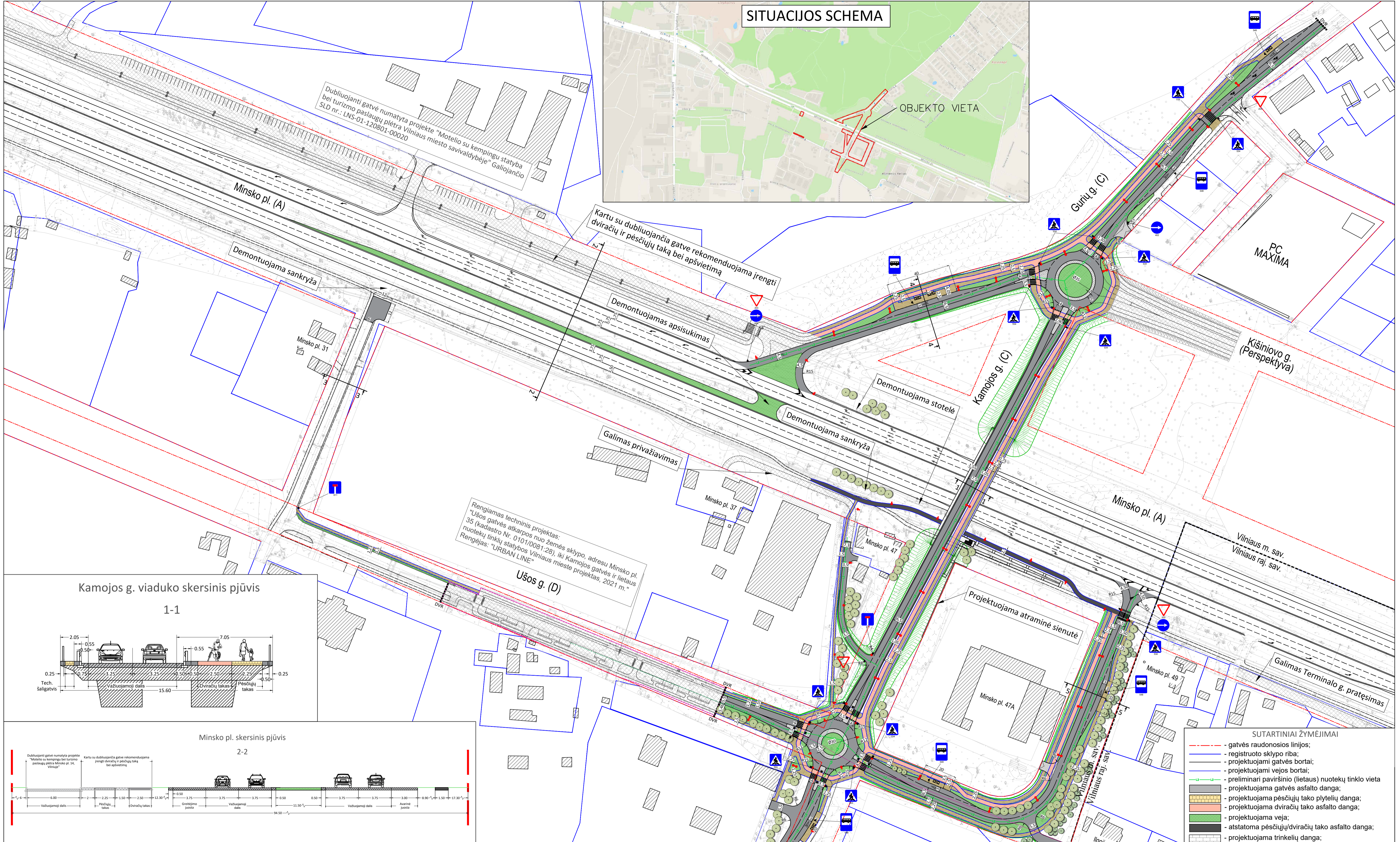
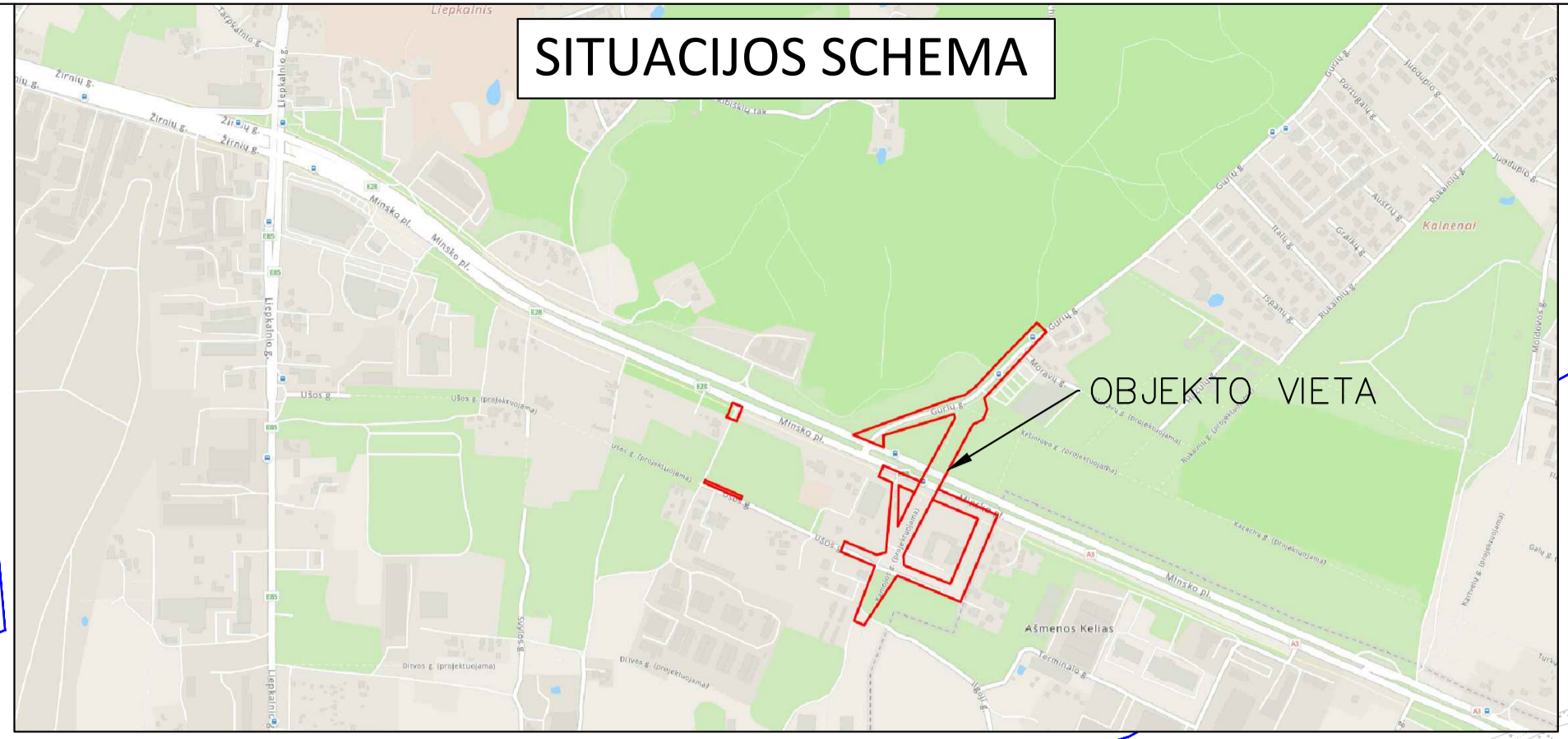


SITUACIJOS SCHEMA



- #### SUTARTINIAI ŽYMĖJIMAI
- gatvės raudonosios linijos;
 - registruoto sklypo riba;
 - projektuojami gatvės bortai;
 - projektuojami vejos bortai;
 - preliminari paviršinio (lietaus) nuotekų tinklo vieta
 - projektuojama gatvės asfalto danga;
 - projektuojama pėsčiųjų tako plytelių danga;
 - projektuojama dviračių tako asfalto danga;
 - projektuojama veja;
 - atstatoma pėsčiųjų/dviračių tako asfalto danga;
 - projektuojama trinkelų danga;
 - preliminari gatvės apšvietimo atramos vieta;
 - projektuojamas viešojo transporto laukimo paviljonas;
 - projektuojami medžiai;

Pastabos:

1. Važiuojamosios dalies, pėsčiųjų takų ir dviračių takų ir kt. parametrai tikslinami techninio projekto metu.
2. Projektuojami lietaus nuotekų bei apšvietimo tinklų vietos bus tikslinamos techninio projekto metu.
3. Esamų vandentiekio, elektros, ryšių, šilumotiekio, dujotiekio, nuotekų inžinerinių tinklų iškelimo/apsaugojimo sprendiniai bus numatomi techniniame projekte pagal inžinerinių tinklų savininkų pateiktas projektavimo sąlygas.
4. Projektuojami želdiniai tikslinami techninio projekto metu, atsižvelgiant į gatvės ir inžinerinių tinklų sprendinius.

0	2023 11	LAIIDOS STATUSAS, KEITIMO PRIEŽASTIS (JEI TAIKOMA)	
LAIIDA	IŠLEIDIMO DATA		
KVAL. PATV. DOK. NR.	ID Vilnius	Laidos statusas: Vilnius, LT-08520, Lietuva	
25000	PV	Saulius Valeika	KAMOJOS GATVĖS VILNIAUS MIESTE IR INŽINERINIŲ TINKLŲ STATYBOS IR REKONSTRAVIMO PROJEKTAS
17687	PDV	Saulius Valeika	Statinio numeris ir pavadinimas, dokumento pavadinimas
		Lukas Kmiliauskas	Projektiniai pasiūlymai
LT	Statytojas ir (arba) užsakovas	Vilniaus miesto savivaldybė	Dokumento žymuo
		Konstitucijos pr. 3, LT-09601 Vilnius	VP-23-142-PP-BR1
			Lapas Lapų
			1 1