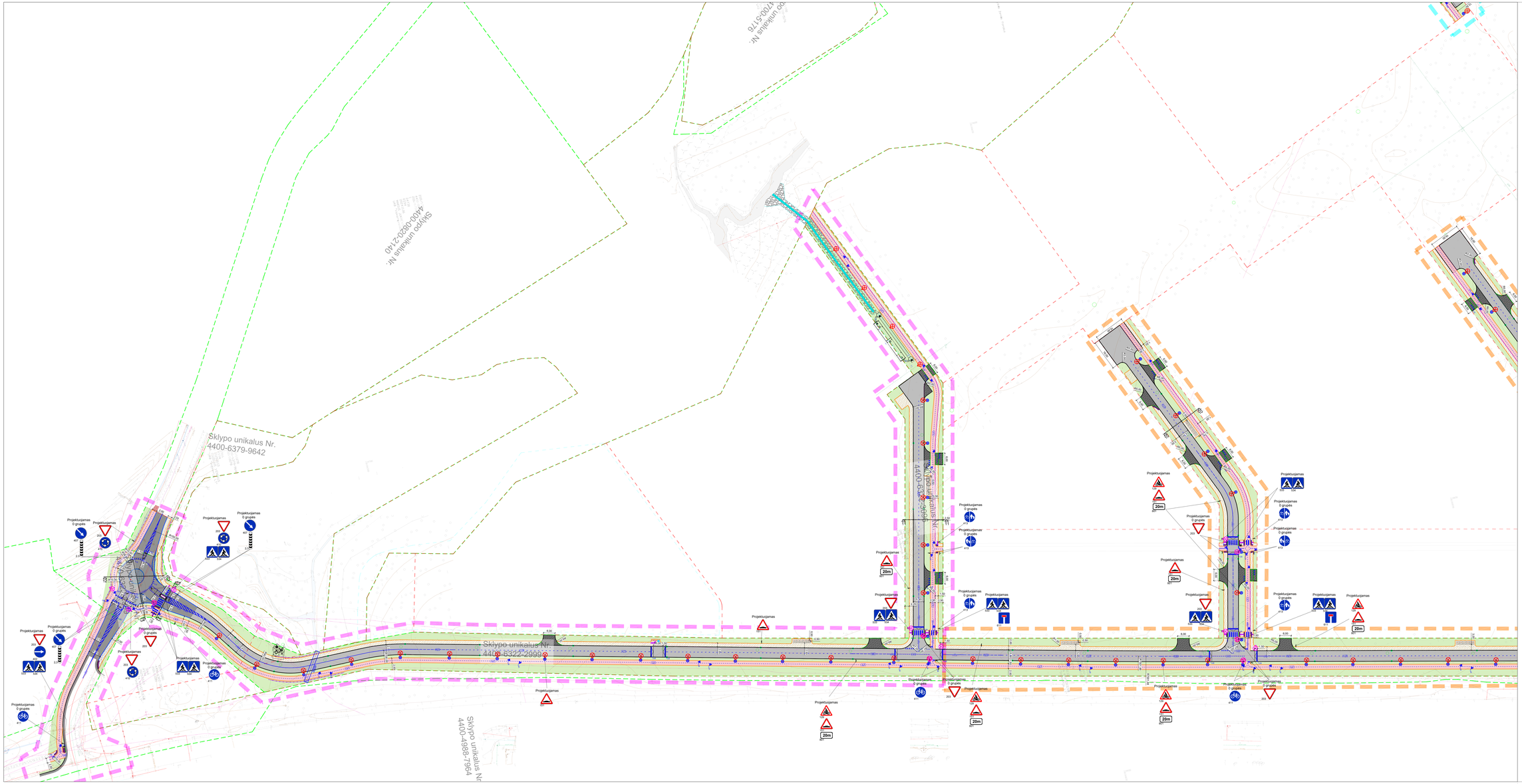

III ETAPAS

SUTARTINIAI ŽYMĖJIMAI

- Projektuojamas betonitis kelio ženklo stovas
- Projektuojamas betonitis bordiūras 1000x150x300
- Projektuojamas granitinis bordiūras 1000x150x300
- Projektuojamas granitinis bordiūras užlaipavimas 1000x180x220
- Projektuojamas betoninis bordiūras užlaipavimas 1000x180x220
- Projektuojamas bordiūras (2 um eilė prog. dangos)
- Projektuojamas bordiūras (7 um eilė prog. dangos)
- Projektuojamas betoninis vaizo bordiūras 1000x500x200
- Projektuojamas betoninis vaizo bordiūras 1000x500x200
- Projektuojamas betoninis vaizo bordiūras VB-D 1000x800x200
- Asfalto dangos kraštas
- Projektuojamas asfaltbetonio dangos DK 1
- Projektuojamas asfaltbetonio dangos DK 2
- Projektuojamas asfaltbetonio dangos šviesiai juodos spalvos
- Projektuojamas asfaltbetonio dangos šviesiai raudonos per nuovažą (raudona spalva)
- Projektuojamas plytelių dangos (375x375)
- Projektuojamas plytelių dangos (375x375); Suskyrimas komercinėje
- Projektuojamas neutrinis šviesiai pilkas (200x100)
- Projektuojamas betoninių trinkelių dangos DK 0,1
- Projektuojamas betoninių trinkelių dangos DK 1
- Projektuojamos aštrinės plytelės
- Projektuojamas vaizo
- Projektuojamas horizontalusis ženklinimas
- Projektuojamas vertikalusis ženklinimas art naujos atramos
- Pėsčiųjų takelyje
- Projektuojamas pėsčiųjų takelinė pavirsiai
- Projektuojamas pėsčiųjų takelinė pavirsiai
- Projektuojami suolelaus ir suoliukaiaite pastato aikštelėje
- Projektuojama laisvos slovėjimo vieta žmonėms su ratėmis pirmenomenta (vizos vietoms)
- Projektuojama prulaiela
- Projektuojamas atviras vandens talpinys
- Projektuojamas pastatas (Kaunas, Kaunas, Kaunas,

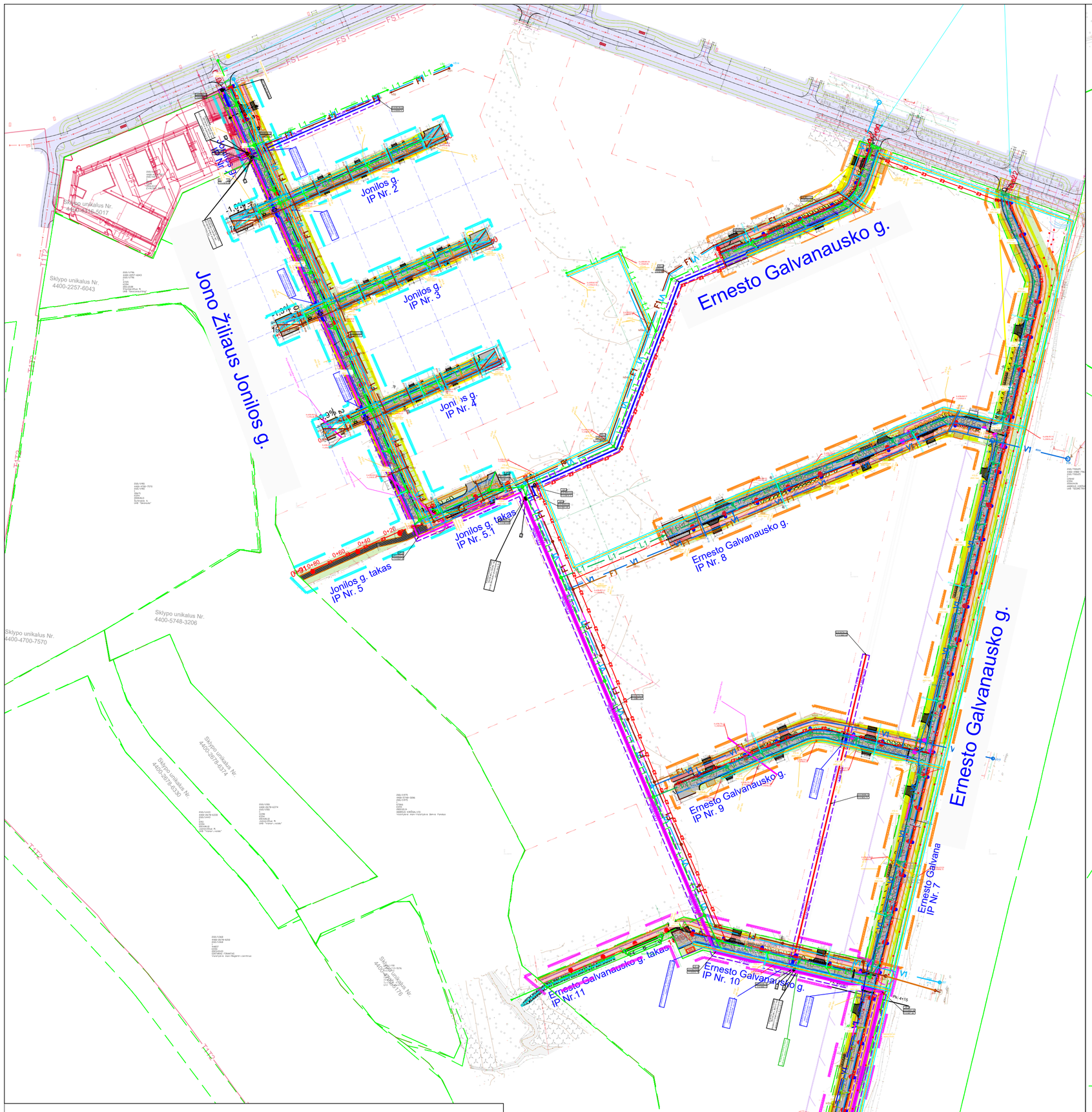

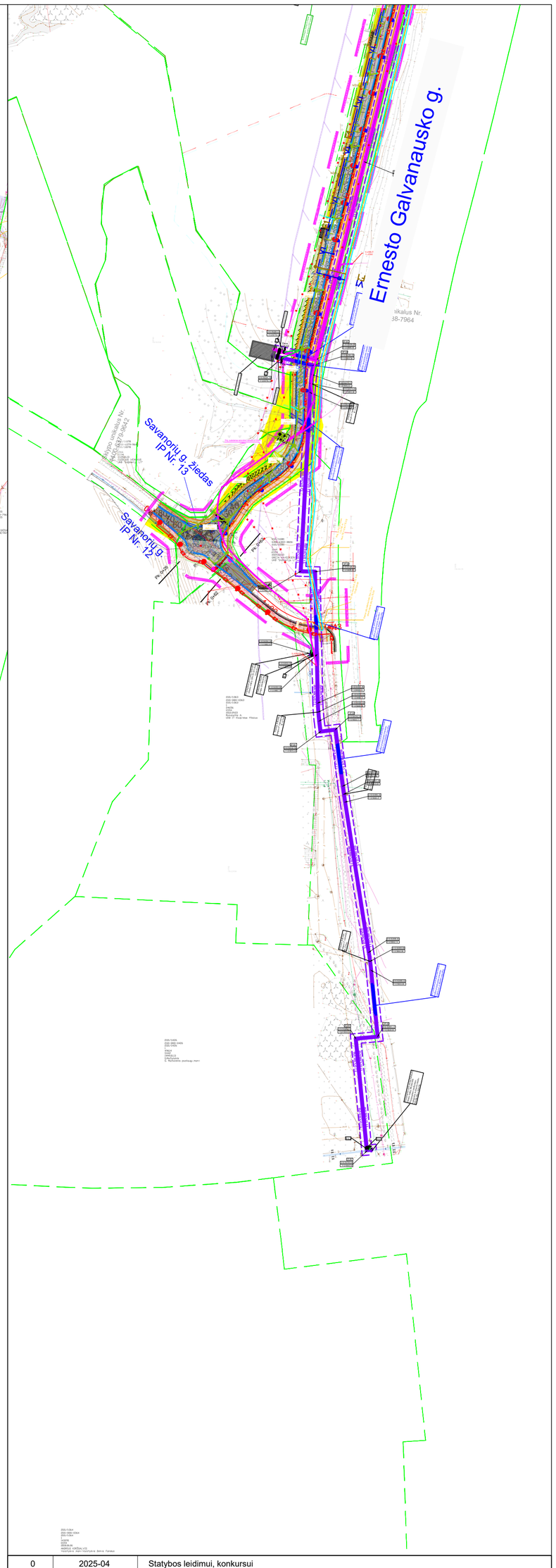

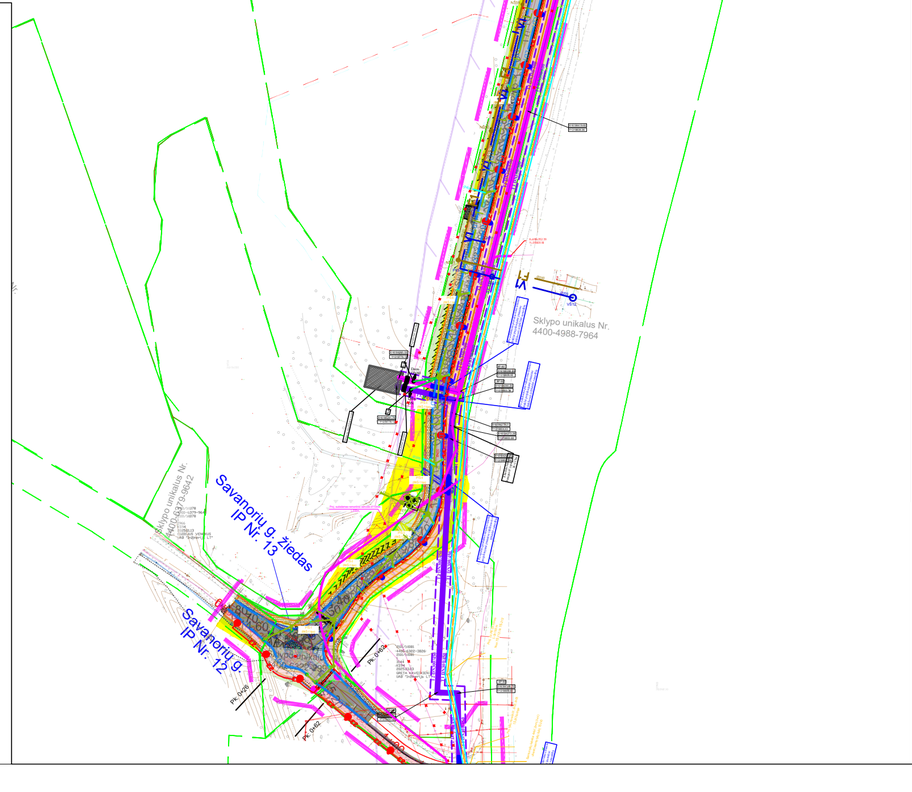

SUTARTINIAI ŽYMĖJIMAI

	- Suformuotų žemės sklypų ribos
	- Projektuojamas betoninis bordiūras 1000x150x300
	- Projektuojamas granitinis bordiūras 1000x150x300
	- Projektuojamas granitinis bordiūras užapvalintas 1000x150x220
	- Projektuojamas betoninis bordiūras 1000x150x300 (0 cm virš proj. dangos)
	- Projektuojamas betoninis bordiūras 1000x150x220 (7 cm virš proj. dangos)
	- Projektuojamas betoninis bordiūras 1000x150x220 (3 cm virš proj. dangos)
	- Projektuojamas betoninis vejos bordiūras 1000x80x200
	- Projektuojamas betoninis vejos bordiūras VELO 1000x80x200
	- Greta esančių projektų sprendiniai (Gyvenamosios paskirties (daugiabučių) pastatų statybos, pastato - sandėlio rekonstravimo, keičiant paskirtį į gyvenamąją, pastatų - garažo, sandėlio ir buitinio pastato griovimo Martyno Jankaus g. 8, Klaipėdos m. projektas)
	- Greta esančių projektų sprendiniai (Labrenciškės g. projektas)

SUTARTINIAI ŽYMĖJIMAI PAGAL DETALIUOSIUS PLANUS

	- Planuojamos naujos žemės sklypų ribos
	- Planuojamos naujos žemės sklypų ribos (galima paskirties korekcija pagal det. planus)
	- Galima sklypų sudalinimo riba
	- Krašto kelio Nr. 168 Klaipėda – Kretinga apsaugos zona
	- Ateityje numatytų statinių statybos vieta (pagal detalųjį planą „Medelyno gyvenamojo rajono klaipėdoje detalusis planas)“

ETAPŲ SUTARTINIAI ŽYMĖJIMAI

	- I projekto etapas
	- II projekto etapas
	- III projekto etapas

INŽINERINIŲ TINKLŲ SUTARTINIAI ŽYMĖJIMAI

V1 V1	- Projektuojamas vandentiekio tinklas
F1 F1	- Projektuojamas buitinių nuotekų tinklas
L1 L1	- Projektuojamas lietaus nuotekų tinklas (I etapas)
L1 L1	- Projektuojamas lietaus nuotekų tinklas (II etapas)
L1 L1	- Projektuojamas lietaus nuotekų tinklas (III etapas)
	- Projektuojamas šilumos tinklas
E2 E2	- Projektuojama 0,4kV kabelio linija apsauginiame vamzdyje
	- Projektuojamas kabelių apsaugojimas sudėtiniais vamzdžiais
	- Projektuojamas gatvės šviestuvas
	- Projektuojamas perėjos kryptinis šviestuvas
	- Projektuojamas tako šviestuvas
	- Projektuojamas ryšių tinklas
D2 D2	- Projektuojamas dujotiekio tinklas

0	2025-04	Statybos leidimui, konkursui	
LAIDA	IŠLEIDIMO DATA	LAIDOS STATUSAS. KEITIMO PRIEŽASTIS (JEI TAIKOMA)	
KVAL. PATV. DOK. NR.	SRP	Statinio projekto pavadinimas: Susisiekimo komunikacijų ir inžinerinių tinklų paskirties statinių, Medelyno gyvenamajame rajone, Klaipėdos mieste, šalia Labrenciškių g., Ernesto Galvanausko g., Jono Žiliaus-Jonilos g., statybos ir sankryžų su Savanorių g., M. Jankaus g., rekonstravimo projektas	
36328	PV	Tadas Kasperavičius	
33743	PDV	Tadas Kasperavičius	Dokumento pavadinimas: Inžinerinių tinklų planas M1:2000 — Laida: 0
	Inž.	Austėja Brazdeikytė	
LT	Statytojas ir (arba) užsakovas: Klaipėdos miesto savivaldybė	Dokumento žymuo: P25-002-PP-S.B-03	Lapas: 1 — Lapų: 5

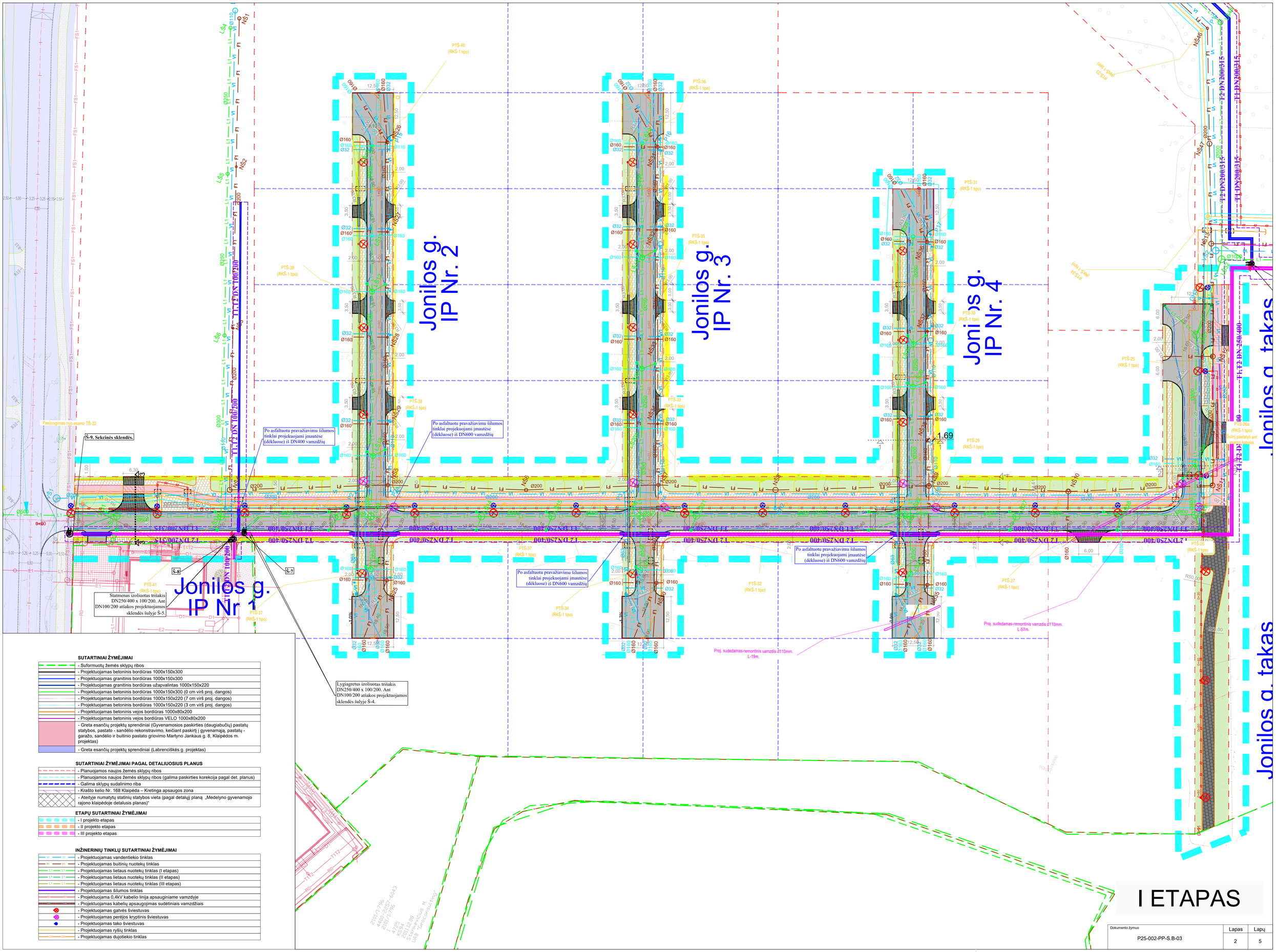
Jonilos g. IP Nr. 1
Jonilos g. IP Nr. 2
Jonilos g. IP Nr. 3
Jonilos g. IP Nr. 4
Jonilos g. takas
Pasijungimas nuo esamo TŠ-32
Š-9. Sekcinės sklendės.
Po asfaltuotu pravažiavimu šilumos tinklai projekuojami įmautėse (dėkluose) iš DN400 vamzdžių
Po asfaltuotu pravažiavimu šilumos tinklai projekuojami įmautėse (dėkluose) iš DN600 vamzdžių
Statmenas izoliuotas trišakis DN250/400 x 100/200. Ant DN100/200 atšakos projektuojamos sklendės šulyje Š-5.
Lygiagretus izoliuotas trišakis DN250/400 x 100/200. Ant DN100/200 atšakos projektuojamos sklendės šulyje Š-4.
Proj. sudedamas-remontinis vamzdis ø110mm. L-19m.
Proj. sudedamas-remontinis vamzdis ø110mm. L-57m.
Šulinį pastatyti ant esamo vamzdžio
PTŠ-40 (RKŠ-1 tipo)
PTŠ-39 (RKŠ-1 tipo)
PTŠ-38 (RKŠ-1 tipo)
PTŠ-37 (RKŠ-1 tipo)
PTŠ-36 (RKŠ-1 tipo)
PTŠ-35 (RKŠ-1 tipo)
PTŠ-34 (RKŠ-1 tipo)
PTŠ-33 (RKŠ-1 tipo)
PTŠ-32 (RKŠ-1 tipo)
PTŠ-31 (RKŠ-1 tipo)
PTŠ-30 (RKŠ-1 tipo)
PTŠ-29 (RKŠ-1 tipo)
PTŠ-28 (RKŠ-1 tipo)
PTŠ-27 (RKŠ-1 tipo)
PTŠ-26 (RKŠ-1 tipo)
PTŠ-25 (RKŠ-1 tipo)
PTŠ-24 (RKŠ-1 tipo)
PTŠ-41 (RKŠ-1 tipo)
Š-7
Š-8
T1-T2 DN 100/200
T1-T2 DN 250/400
T1-T2 DN 200/315
T1-T2 DN 150/250

II ETAPAS

SUTARTINIAI ŽYMĖJIMAI

- Suformuotų žemės skėsių riba
- Projektuojamas betoninis bordiūras 100Dx100x300
- Projektuojamas betoninis bordiūras 100Dx100x300
- Projektuojamas granitinis bordiūras sąsvarstinis 100Dx100x200
- Projektuojamas betoninis bordiūras 100Dx100x300 (0 cm virš proj. dangos)
- Projektuojamas betoninis bordiūras 100Dx100x200 (7 cm virš proj. dangos)
- Projektuojamas betoninis bordiūras 100Dx100x200 (3 cm virš proj. dangos)
- Projektuojamas betonine veja bordiūrai 100x50x500
- Projektuojamas betonine veja bordiūrai VSLD 100SetM/x200
- Projektuojamas kompleksinis sprendimas (lietaus nuotekų (laugakačių) pastatai, siaurkelis, pastatai - sandėlio rekonstrukcija, sodrauji pastatai) (gyvenamųjų pastatų - garažo, sandėlio ir buitinio pastato gilinimo Martyno Jankaus g. 8, Klaipėdos m. projektas)
- Greta esančių projektų sprendinai (Lukrenocitės g. projektas)

SUTARTINIAI ŽYMĖJIMAI PAGAL DETALIŲSIOSIUS PLANUS

- Detaliųjų planų projektavimo ribos
- Planuojamos naujos formos sklypų riba (galima pasistumti koreguojant jaugat det. planuojį)
- Galima sklypų sudalinimo riba
- Kvartalo kodo Nr. 100 Klaipėda – Kretinga apsaugos zona
- Atskyja numatytų statinių, statybos vietai (pagal detalųjį planą. „Medžiotojų gyvenamojo rajono kvartalėje detalusis planas)"

ETAPŲ SUTARTINIAI ŽYMĖJIMAI

- I projekto etapas
- II projekto etapas
- III projekto etapas

INŽINERINIŲ TINKLŲ SUTARTINIAI ŽYMĖJIMAI

- Projektuojamas vandentiekio tinklas
- Projektuojamas buitinių nuotekų tinklas
- Projektuojamas lietaus nuotekų tinklas (I etapas)
- Projektuojamas lietaus nuotekų tinklas (II etapas)
- Projektuojamas lietaus nuotekų tinklas (III etapas)
- Projektuojamas šilumos tinklas
- Projektuojamas 0,4kV kabelis žirgo apsauginiame vamzdyje
- Projektuojamas kabelis apsauginiame sudėtiniam vamzdžiuose
- Projektuojamas gatvės šviestuvas
- Projektuojamas parėjos kryptinis šviestuvas
- Projektuojamas tako šviestuvas
- Projektuojamas žėjų tinklas
- Projektuojamas riejelaisvo tinklas

Ernesto Galvanausko g. takas
IP Nr. 11

Ernesto Galvanausko g.
IP Nr. 10

Ernesto Galvanausko g.
IP Nr. 9

Ernesto Galvanausko g.
IP Nr. 8

Ernesto Galvanausko g.
IP Nr. 7

Ernesto Galvanausko g.
IP Nr. 6

Ernesto Galvanausko g. takas
Nr. 5.1

Skyrpo unikalus Nr. 4400-6539-4996

Skyrpo unikalus Nr. 4400-4700-5176

Dokumento žymuo	Lapas	Lapų
PZS-002-PP-S.B-03	3	5