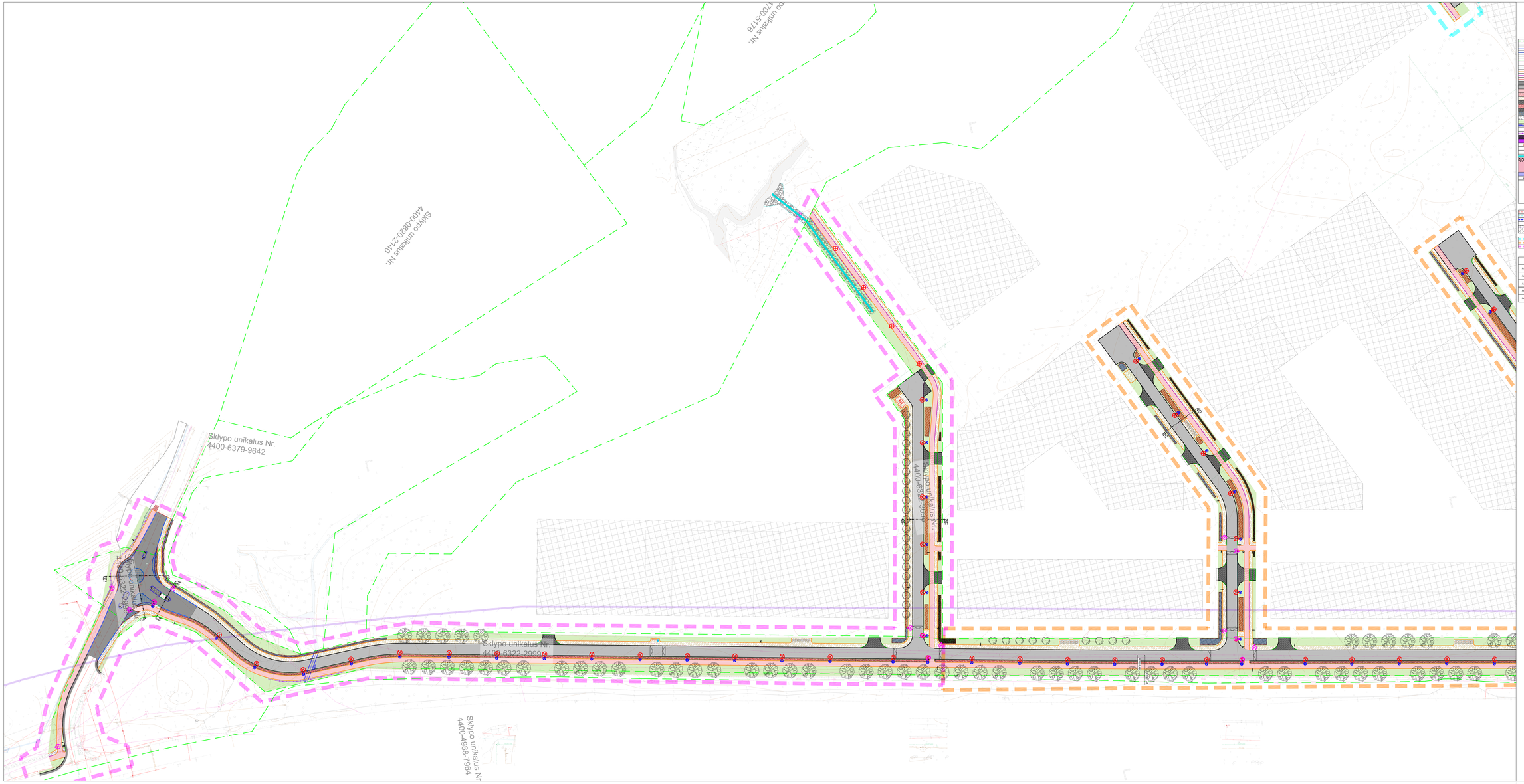

III ETAPAS

SUTARTINIAI ŽYMĖJIMAI

- Sutvirtinta žemės atsipylimo riba
- Projektuojama betonine bordiūrai 1000x100x300
- Projektuojama granitinis bordiūras 1000x150x300
- Projektuojamas betonine bordiūrai išlaužtinis bordiūras 1000x150x200
- Projektuojamas betonine bordiūrai išlaužtinis bordiūras 1000x150x200
- Projektuojamas bordiūras (0 cm virš pėsč. dangos)
- Projektuojamas bordiūras (7 cm virš pėsč. dangos)
- Projektuojamas bordiūras (3 cm virš pėsč. dangos)
- Projektuojamas betonine sepa bordiūrai 1000x400x200
- Projektuojamas betonine sepa bordiūrai VELO 1000x400x200
- Projektuojama asfaltbetonio danga DK 1
- Projektuojama asfaltbetonio danga DK 0,5
- Projektuojama asfaltbetonio danga (kriauklių rekuvimai (naudinai spalvos)
- Projektuojama asfaltbetonio danga (kriauklių lakuotai per nuoseklų (naudinai spalvos)
- Projektuojama asfaltbetonio danga
- Projektuojama plytinės dangos (ŠTRAITŲ, Šviesiojoms konstrukcijoms
- Projektuojamas plytinės dangos (ŠIŠKŲ)
- Projektuojama betoninių trinkelių danga DK 0,1
- Projektuojama granitinių trinkelių danga DK 1
- Projektuojama sėjinioms pėstėms
- Projektuojama veja
- Projektuojamas vandenvalos žvirgždinnas
- Projektuojamas vandtakalas žvirgždinnas ant naujos ašarnos
- Plečtųjų saugums tvorele
- Projektuojami apkaunai laikinai pavirtiai
- Projektuojami sedimo laikinai pavirtiai
- Projektuojamas betonine bordiūrai 1000x100x300 atkiestoje
- Projektuojama žalosa skirstymo vieta (Kreivaitės ap.) laikinoms priemonėms (vieta nesiūsta)
- Projektuojama pralaida
- Projektuojamas akuras vandens telkiau
- Onta esančių projektų sprendinai (Gyvenamosios paskirties (daugiabučių) pastatų, komercinės paskirties pastatas, inžinerinės paskirties pastatas, kelias, gatvės, geležinkelis, gaudo, sandėlis ir buitinės paskaos gisomis Martyno Jankaus g. 8, Kalėjimo rn. projektas)
- Onta esančių projektų sprendinai (Laisvosios ekonomikos projektas)
- Maksimumo ribinis vietos
- Projektuojamas mažas betonine buitinių konteinerai
- Projektuojamas mišrių buitinių atliekų konteineris (5 m³)
- Projektuojamas plastiko atliekų konteineris (5 m³)
- Projektuojamas popierinės atliekų konteineris (5 m³)
- Projektuojamas stiklo atliekų konteineris (3 m³)
- Projektuojamas metalo atliekų konteineris (3 m³)

SUTARTINIAI ŽYMĖJIMAI PAGAL DETALIŲJOSIUS PLANUS

- Planuojamos naujos žemės atsipylimo riba
- Planuojamos naujos žemės atsipylimo riba (galima pasiekties korektūra pagal det. projektą)
- Esamos žemės atsipylimo riba
- Kelio juosta Nr. 100 Klaipėda – Kretinga tarnaujanti zona
- Atetiga numatyta statinių statybos metu (augal detalią planą. Jitkeičiojimo (gyvenamoja opora kiekiekiai detalaus planai)

ETAPŲ SUTARTINIAI ŽYMĖJIMAI

- I projekto etapas
- II projekto etapas
- III projekto etapas

PROJEKTUOJAMI ŽELDINIAI

	Medžiai (kedrainės spalvos, krūpinas 5 cm storio skaskeiu)	
A1	- Projektuojamas Šeduvė baltąjį / „Sūrinė trinagata" Cornus alba 1 l m² sodinamas 5 vnt	40-60 cm (C) vaizoms, su sofomuotu šaknynu
A2	- Projektuojama Berberėjąsi tankosa / „Šprinė betuflisto" Tor 1 l m² sodinama 5 vnt.	30-40 cm (C) vaizoms, su sofomuotu šaknynu
A3	- Projektuojama Šermuobrinėsiąsi tankosiné / „Šorbiarie aurofolia" Sem 1 l m² sodinama 5 vnt.	40-60 cm (C) vaizoms, su sofomuotu šaknynu
A4	- Projektuojama žolyninė antkrovo / „Šprinė nipponica" White Carpet 1 l m² sodinama 3 vnt.	20-40 cm (C) vaizoms, su sofomuotu šaknynu
A4	- Projektuojama žlungerdos / „Jentiaria thunbergii" Green Carpet 1 l m² sodinama 3 vnt.	

Dokumento žymuo	Lapas	Lapų
P25-002-PR-B.B-04	4	4

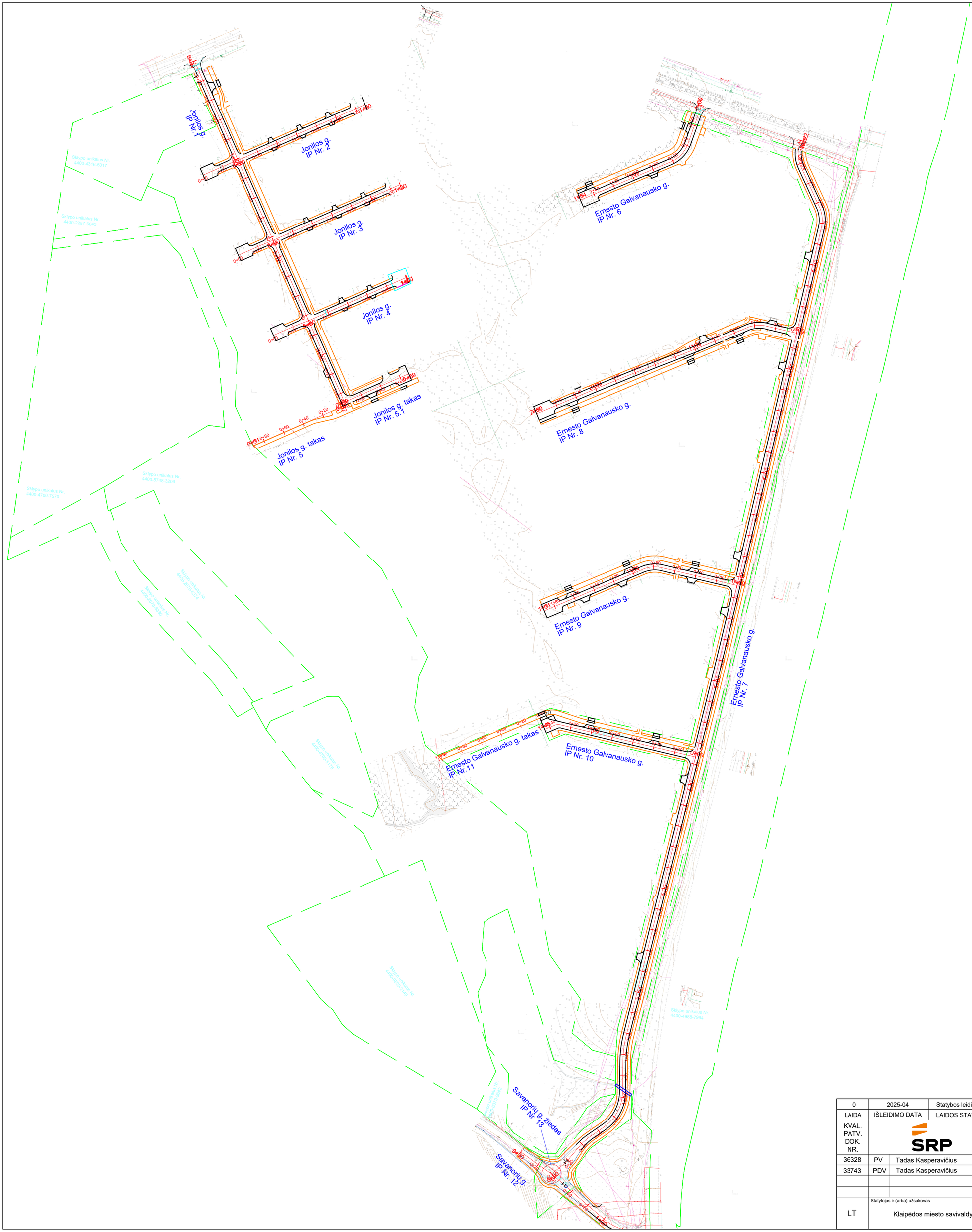

0	2025-04	Statybos leidimui, konkursui	
LAIDA	IŠLEIDIMO DATA	LAIDOS STATUSAS. KEITIMO PRIEŽASTIS (JEI TAIKOMA)	
KVAL. PATV. DOK. NR.	SRP	Statinio projekto pavadinimas: Susisiekimo komunikacijų ir inžinerinių tinklų paskirties statinių, Medelyno gyvenamajame rajone, Klaipėdos mieste, šalia Labrenciškių g., Ernesto Galvanausko g., Jono Žiliaus-Jonilos g., statybos ir sankryžų su Savanorių g., M. Jankaus g., rekonstravimo projektas	
36328	PV	Tadas Kasperavičius	
33743	PDV	Tadas Kasperavičius	
		Dokumento pavadinimas: Išilginis profilis Mv 1:100; Mh 1:500	Laida: 0
LT	Statytojas ir (arba) užsakovas: Klaipėdos miesto savivaldybė	Dokumento žymuo: P25-002-PP-S.B-05	Lapas: 1 / Lapų: 7

IŠILGINIS PROFILIS NR. 1
Jonilos g.

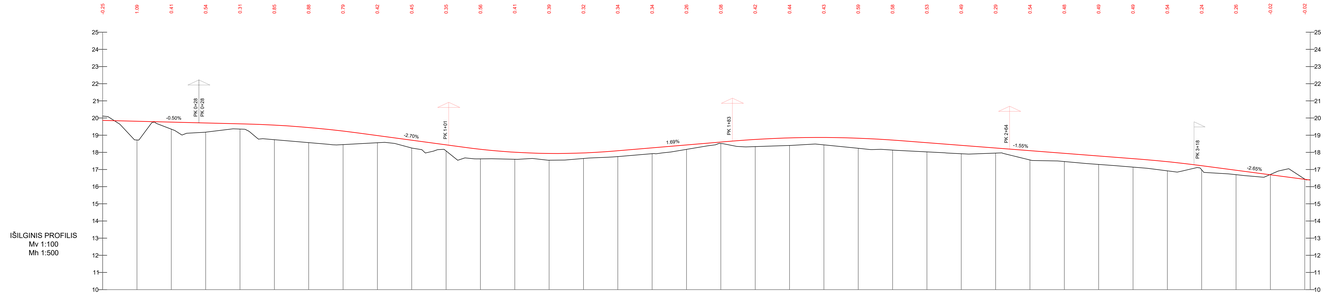

PROJEKTINIAI DUOMENYS	
VAŽIUOJAMOSIOS DALIES AUKŠČIAI, m	18.72 19.25 19.17 19.36 18.74 18.57 18.45 18.56 18.25 18.06 17.82 17.69 17.54 17.64 17.75 17.82 18.17 18.51 18.34 18.40 18.43 18.24 18.13 18.03 17.82 17.96 17.96 17.46 17.46 17.30 17.14 16.92 16.86 16.70 16.71 16.84
NUOLYDŽIAI IR VERTIKALIOS KREIVĖS %	0.50% R=3000, L=0.00 KP PK 0+00, H 19.00m KV PK 0+56, H 19.28m 2.70% R=1000, L=0.00 KP PK 1+00, H 18.00m KV PK 1+63, H 18.51m 1.69% R=3000, L=0.00 KP PK 1+63, H 18.51m KV PK 2+54, H 18.04m 1.55% R=3000, L=0.00 KP PK 2+54, H 18.04m KV PK 3+18, H 17.66m 2.65% R=1000, L=0.00 KP PK 3+18, H 17.66m KV PK 3+70, H 17.25m 2.65%
ŽEMĖS PAVIRŠIAUS AUKŠČIAI, m	18.72 19.25 19.17 19.36 18.74 18.57 18.45 18.56 18.25 18.06 17.82 17.69 17.54 17.64 17.75 17.82 18.17 18.51 18.34 18.40 18.43 18.24 18.13 18.03 17.82 17.96 17.96 17.46 17.46 17.30 17.14 16.92 16.86 16.70 16.71 16.84
PIKETAI KILOMETRAI	0+00 0+10 0+20 0+30 0+40 0+50 0+60 0+70 0+80 0+90 1+00 1+10 1+20 1+30 1+40 1+50 1+60 1+70 1+80 1+90 2+00 2+10 2+20 2+30 2+40 2+50 2+60 2+70 2+80 2+90 3+00 3+10 3+20 3+30 3+40 3+50
TIESĖS IR KREIVĖS	

IŠILGINIS PROFILIS NR. 2
Jonilos g.

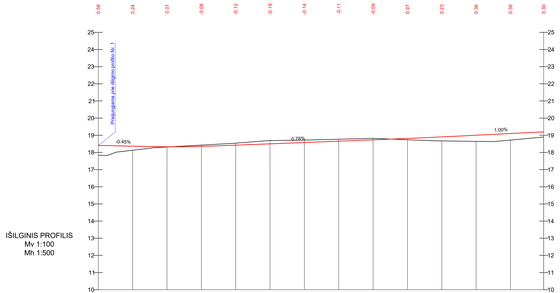

PROJEKTINIAI DUOMENYS	
VAŽIUOJAMOSIOS DALIES AUKŠČIAI, m	18.81 18.87 18.33 18.35 18.42 18.50 18.59 18.68 18.73 18.81 18.91 19.00 19.10 19.20
NUOLYDŽIAI IR VERTIKALIOS KREIVĖS %	0.40% 19.28 R=1000, L=0.00 KP PK 0+10, H 18.85m KV PK 0+20, H 18.81m 1.70% R=1000, L=0.00 KP PK 0+20, H 18.81m KV PK 0+56, H 18.39m 0.00% R=1000, L=0.00 KP PK 0+56, H 18.39m KV PK 1+00, H 18.39m 1.00%
ŽEMĖS PAVIRŠIAUS AUKŠČIAI, m	18.81 18.87 18.13 18.32 18.43 18.54 18.69 18.72 18.77 18.82 18.74 18.67 18.64 18.72 18.95
PIKETAI KILOMETRAI	0+00 0+10 0+20 0+30 0+40 0+50 0+60 0+70 0+80 0+90 1+00 1+10 1+20 1+30 1+40
TIESĖS IR KREIVĖS	

- Esamas žemės paviršius;
- Projektuojama gatvės trasa;
- Projektuojama sankryža;
- Projektuojama K/D nuovaža.

- Esamas žemės paviršius;
- Projektuojama gatvės trasa;
- Projektuojama sankryža;
- Projektuojama K/D nuovaža.

IŠILGINIS PROFILIS NR. 3
Jonilos g.

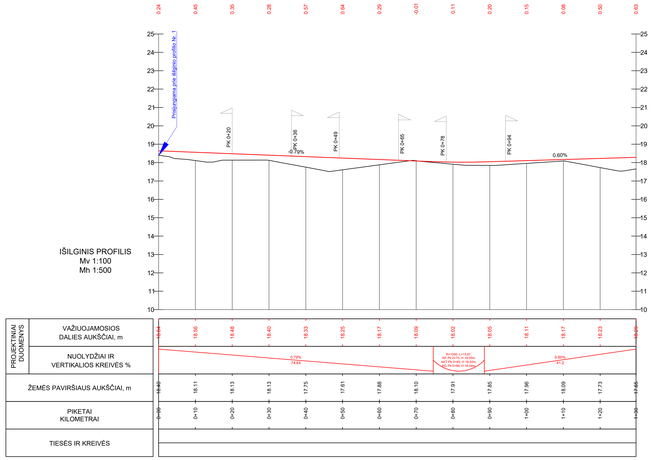

IŠILGINIS PROFILIS NR. 4
Jonilos g.

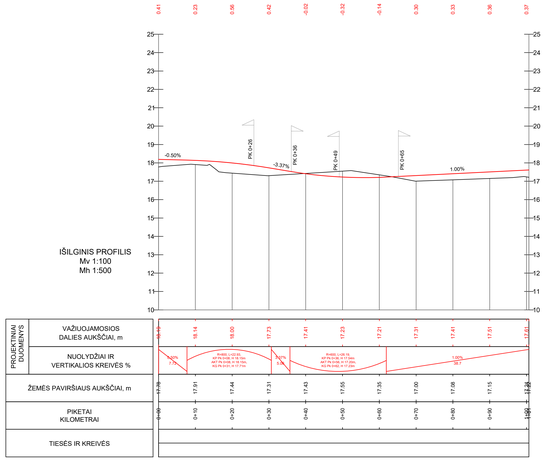

IŠILGINIS PROFILIS NR. 5
Jonilos g. takas

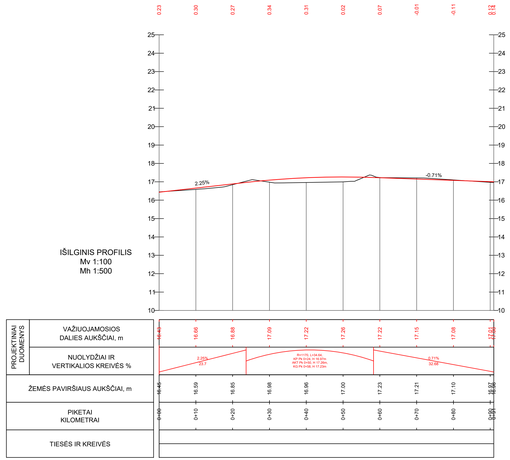

Dokumento žymuo	Lapas	Lapų
P25-002-PP-S.B-05	3	7

- Esamas žemės paviršius;
- Projektuojama gatvės trasa;
- Projektuojama sankryža;
- Projektuojama K/D nuovaža.

IŠILGINIS PROFILIS NR. 6
Ernesto Galvanausko g.

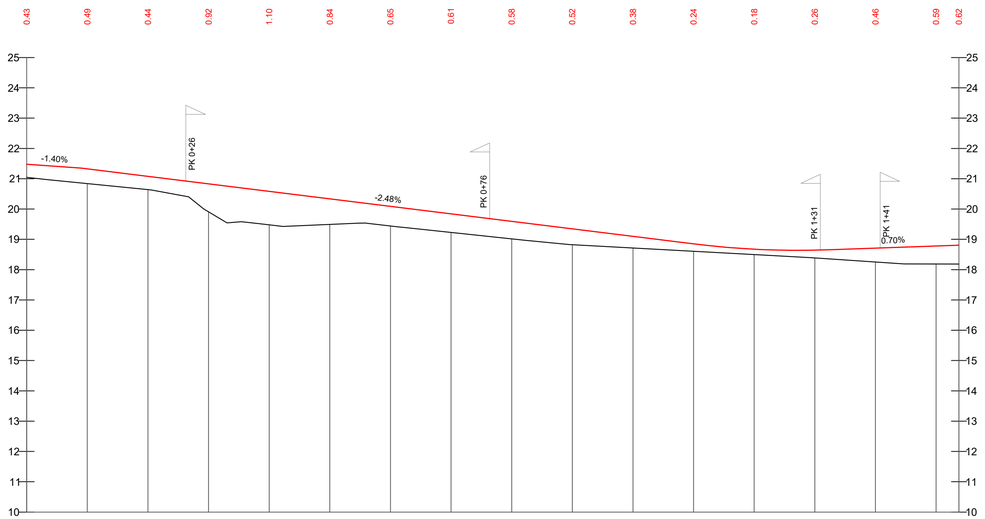

IŠILGINIS PROFILIS
Mv 1:100
Mh 1:500

PROJEKTINIAI DUOMENYS	VAŽIUOJAMOSIOS DALIES AUKŠČIAI, m	21.48	21.33	21.08	20.83	20.58	20.33	20.09	19.84	19.59	19.34	19.10	18.85	18.67	18.64	18.71	18.78	18.81							
	NUOLYDŽIAI IR VERTIKALIOS KREIVĖS %	-1.40% 9.00	2.48% 100.92	R=700; L=22.23; KP Pk 1+10, H 18.85m; AKT Pk 1+27, H 18.64m; KG Pk 1+32, H 18.65m	0.70% 21.6																				
ŽEMĖS PAVIRŠIAUS AUKŠČIAI, m		21.64	20.84	20.64	19.91	19.48	19.49	19.44	19.23	19.02	18.82	18.71	18.61	18.50	18.39	18.25	18.19	18.18							
PIKETAI KILOMETRAI		0+00	0+10	0+20	0+30	0+40	0+50	0+60	0+70	0+80	0+90	1+00	1+10	1+20	1+30	1+40	1+50	1+54							
TIESĖS IR KREIVĖS		L=37.75	R=30 L=25.0	L=91.06																					

IŠILGINIS PROFILIS NR. 5.1
Jonilos g.

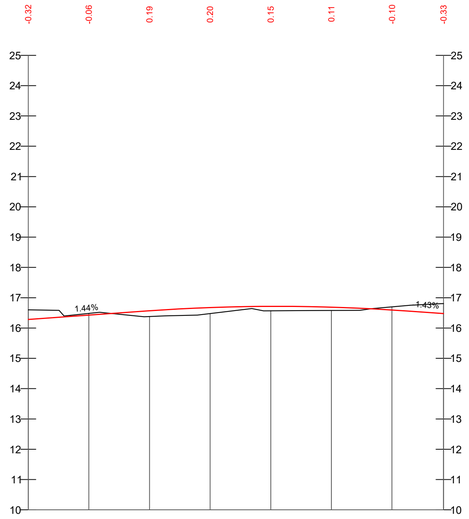

IŠILGINIS PROFILIS
Mv 1:100
Mh 1:500

PROJEKTINIAI DUOMENYS	VAŽIUOJAMOSIOS DALIES AUKŠČIAI, m	16.26	16.43	16.57	16.68	16.72	16.69	16.60	16.48
	NUOLYDŽIAI IR VERTIKALIOS KREIVĖS %	1.44% 19.4	R=1500; L=43.05; KP Pk 0+19, H 16.56m; AKT Pk 0+41, H 16.72m; KG Pk 0+62, H 16.56m	1.43% 6.0					
ŽEMĖS PAVIRŠIAUS AUKŠČIAI, m		16.60	16.48	16.38	16.48	16.57	16.58	16.70	16.81
PIKETAI KILOMETRAI		0+00	0+10	0+20	0+30	0+40	0+50	0+60	0+69
TIESĖS IR KREIVĖS									

Dokumento žymuo	Lapas	Lapų
P25-002-PP-S.B-05	4	7

IŠILGINIS PROFILIS NR. 7
Ernesto Galvanausko g.

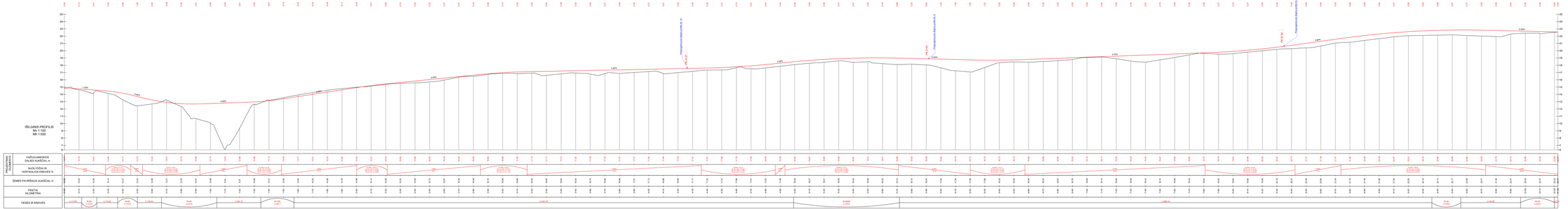

- Esamas žemės paviršius;
- Projektuojama gatvės trasa;
- Projektuojama sankryža;
- Projektuojama KĮD nuovaža.

Pakeitimas Suma			
P20-002-PP-II-8-05	5	5.6kW	1.4kN
		7	

IŠILGINIS PROFILIS NR. 8
Ernesto Galvanausko g.

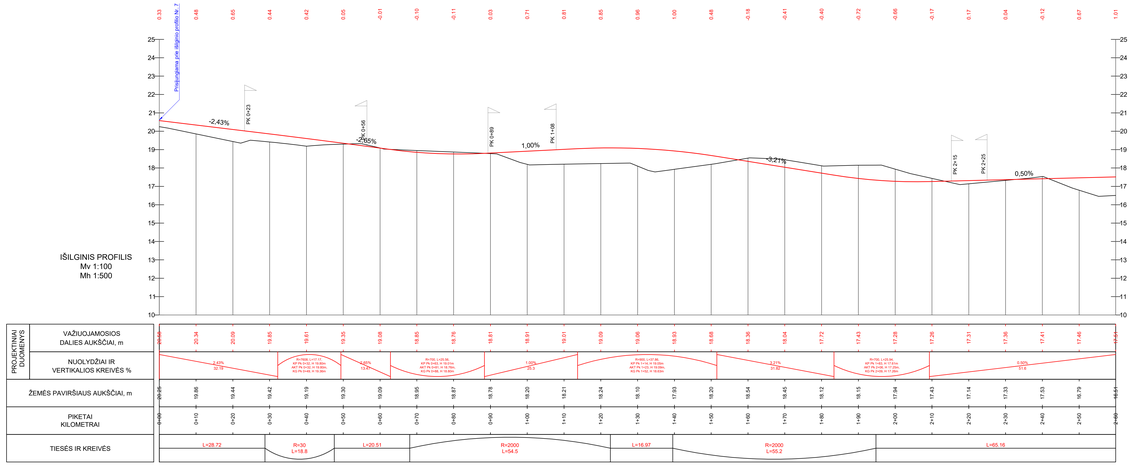

IŠILGINIS PROFILIS NR. 9
Ernesto Galvanausko g.

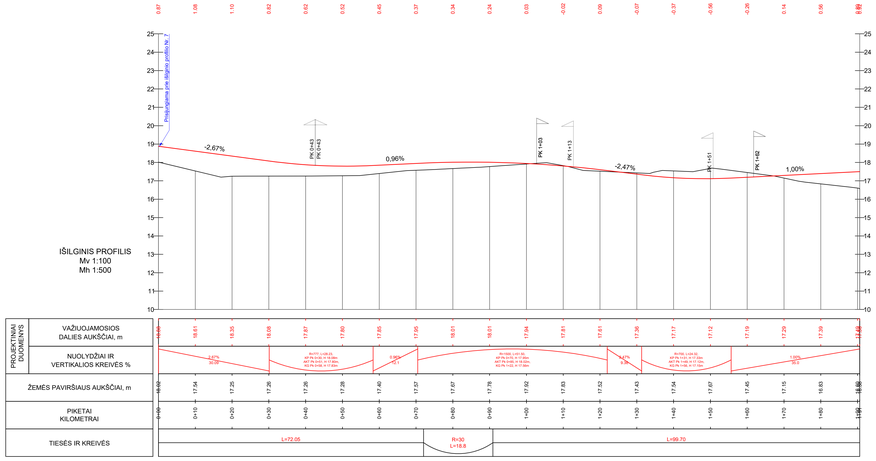

- Esamas žemės paviršius;
- Projektuojama gatvės trasa;
- Projektuojama sankryža;
- Projektuojama K/D nuovaža.

Dokumento žymuo	Lapas	Lapų
P25-002-PP-S.B-05	6	7

IŠILGINIS PROFILIS NR. 10
Ernesto Galvanausko g.

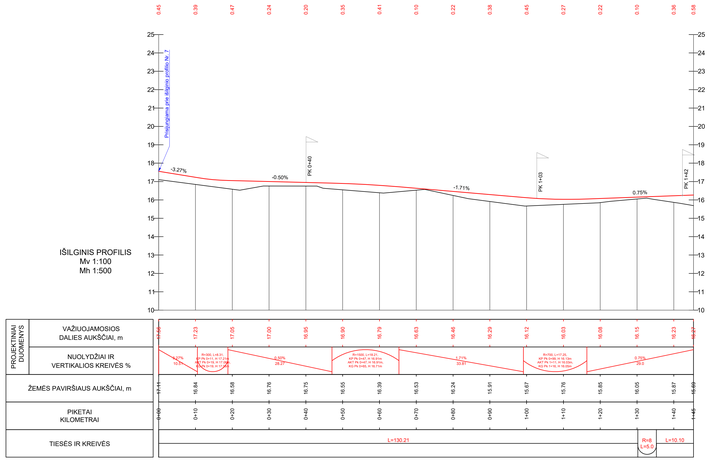

IŠILGINIS PROFILIS NR. 11
Ernesto Galvanausko g. takas

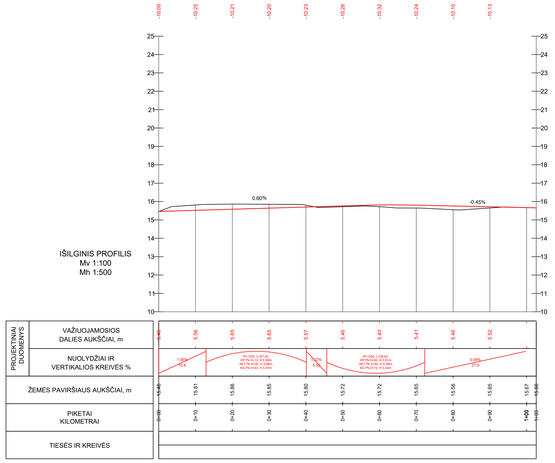

IŠILGINIS PROFILIS NR. 12
Savanorių g.

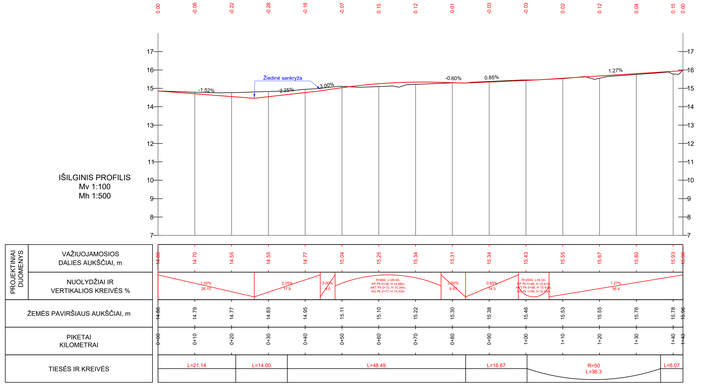

- Esamas žemės paviršius;
- Projektuojama gatvės trasa;
- Projektuojama sankryža;
- Projektuojama K/D nuovaža.

Dokumento žymuo	Lapas	Lapų
P25-002-PP-S.B-Ō5	7	7

Skersinis Nr. 1
I etapas
Jonilos g. Akligatviai

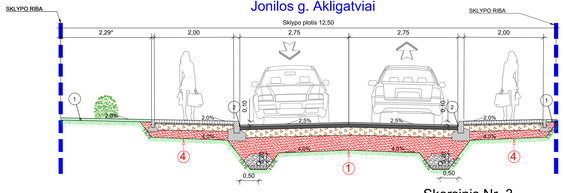

Skersinis Nr. 2
I etapas
Jonilos gatvė

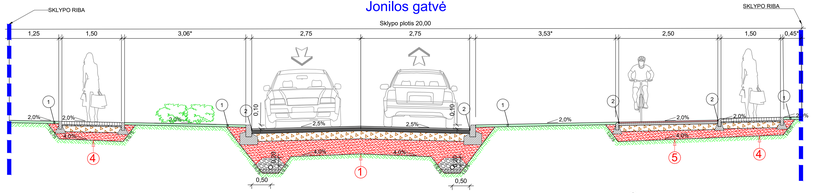

Korio dangos detalė

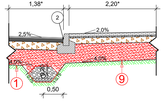

Betoninio vejos "velo" bordiūro 1000x80x200 detalė

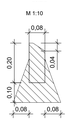

Betoninio vejos bordiūro 1000x80x200 detalė

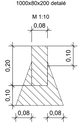

Betoninio gatvės bordiūro 1000x150x300 detalė

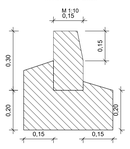

Betoninio nuožaminto bordiūro 1000x150x220 detalė

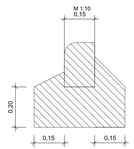

Skersinis Nr. 3
I etapas
Jonilos g. Nuovaža

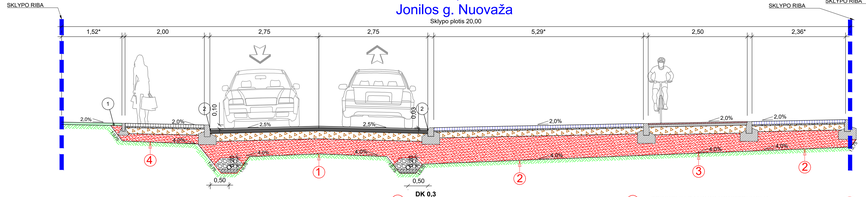

Skersinis Nr. 4
I etapas
Gatvė

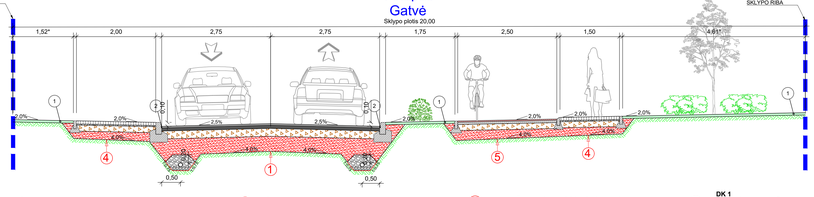

Drenažo detalė

1 DK 0,3 GATVĖS DANGOS KONSTRUKCIJA

0.04	Viršutinis asfalto sluoksnis AC 11 VN
0.06	Asfalto pagrindo sluoksnis AC 22 PN
0.20	Skaldos pagrindo sluoksnis iš nesurištų mineralinių medžiagų mišinio 0/45 (Ev,p120 MPa)
±0.38	Apsauginis šaltiui atsparus sluoksnis (Ev,p80 MPa)
	Žemės sankasa (Ev,p45 MPa)

2 TRINKELIŲ DANGOS KONSTRUKCIJA NUOVAŽOSE

0.08	Betoninių trinkelių danga 200x100x80
0.03	Paslauksnis iš nesurištų mineralinių medžiagų mišinio 0/5
0.15	Skaldos pagrindo sluoksnis iš nesurištų mineralinių medžiagų mišinio fr. 0/45 (Ev,p120 MPa)
±0.44	Apsauginis šaltiui atsparus sluoksnis (Ev,p100 MPa)
	Žemės sankasa (Ev,p45 MPa)

3 DVIRAČIŲ TAKO DANGOS KONSTRUKCIJA NUOVAŽOSE

0.03	Viršutinis asfalto sluoksnis AC 11 VN (raudonos spalvos)
0.06	Asfalto pagrindo dangos sluoksnis AC 16 PN
0.20	Skaldos pagrindo sluoksnis iš nesurištų mineralinių medžiagų mišinio fr. 0/45 (Ev,p120 MPa)
±0.41	Šaltiui nejautrių medžiagų sluoksnis
	Žemės sankasa (Ev,p30 MPa)

4 ŠALIGATVIO DANGOS KONSTRUKCIJA

0.08	Betoninių plytelių danga 375x375x80mm
0.03	Paslauksnis iš nesurištų mineralinių medžiagų mišinio 0/5
0.15	Skaldos pagrindo sluoksnis iš nesurištų mineralinių medžiagų mišinio fr. 0/45 (Ev,p120 MPa)
±0.19	Šaltiui nejautrių medžiagų sluoksnis
	Žemės sankasa (Ev,p30 MPa)

5 DVIRAČIŲ TAKO DANGOS KONSTRUKCIJA

0.03	Viršutinis asfalto sluoksnis AC 11 VN (raudonos spalvos)
0.06	Asfalto pagrindo dangos sluoksnis AC 16 PN
0.15	Skaldos pagrindo sluoksnis iš nesurištų mineralinių medžiagų mišinio fr. 0/45 (Ev,p100 MPa)
±0.21	Šaltiui nejautrių medžiagų sluoksnis
	Žemės sankasa (Ev,p30 MPa)

6 DK 1 ŽIEDINĖS SANKRYŽOS DANGOS KONSTRUKCIJA

0.04	Viršutinis asfalto sluoksnis AC 11 VN
0.10	Asfalto pagrindo sluoksnis AC 22 PN
0.20	Skaldos pagrindo sluoksnis iš nesurištų mineralinių medžiagų mišinio fr. 0/45 (Ev,p150 MPa)
±0.41	Apsauginis šaltiui atsparus sluoksnis (Ev,p100 MPa)
	Žemės sankasa (Ev,p45 MPa)

7 IŠKILIOSIOS SALELĖS DANGOS KONSTRUKCIJA

0.08	Betoninių trinkelių danga 200x100x80
0.03	Paslauksnis iš nesurištų mineralinių medžiagų mišinio 0/5
0.15	Skaldos pagrindo sluoksnis iš nesurištų mineralinių medžiagų mišinio fr. 0/45 (Ev,p120 MPa)
±0.44	Apsauginis šaltiui atsparus sluoksnis (Ev,p100MPa)
	Žemės sankasa (Ev,p45 MPa)

8 DK1 ATGRINDOS KONSTRUKCIJA

0.10	Granitinių trinkelių danga
0.03	Paslauksnis iš nesurištų mineralinių medžiagų mišinio 0/5
0.20	Skaldos pagrindo sluoksnis iš nesurištų mineralinių medžiagų mišinio fr. 0/45 (Ev,p120 MPa)
±0.42	Apsauginis šaltiui atsparus sluoksnis (Ev,p100MPa)
	Žemės sankasa (Ev,p45 MPa)

9 KORIO DANGOS KONSTRUKCIJA

0.08	Betoninės ažūrinės plytelės 60x 40x8 cm
0.03	Nesurištų mineralinių medžiagų mišinio fr. 0/5 paslauksnis
0.15	Skaldos pagrindo sluoksnis iš nesurištų mineralinių medžiagų mišinio fr. 0/45 (Ev,p120 MPa)
±0.44	Apsauginis šaltiui atsparus sluoksnis (Ev,p100MPa)
	Žemės sankasa (Ev,p45 MPa)

10 ŠALIGATVIO KONSTRUKCIJA IŠ TRINKELIŲ DANGOS

0.08	Betoninių trinkelių danga 200x100x80mm
0.03	Paslauksnis iš nesurištų mineralinių medžiagų mišinio 0/5
0.15	Skaldos pagrindo sluoksnis iš nesurištų mineralinių medžiagų mišinio fr. 0/45 (Ev,p120 MPa)
±0.19	Šaltiui nejautrių medžiagų sluoksnis
	Žemės sankasa (Ev,p30 MPa)

1 - Dirvožemio sluoksnis (įrengiamas apželdinant veją), h≥0,06 cm;

2 - Bitumine sandarinimo juosta;

- Transporto važiavimo kryptis eismo juostoje;

Pastabos:
1. Detalūs matmenys pateikti P25-002-PP-S.B-02(DEO);
2. Projektinės dangos nuokrypčiai leistinami techninio darbo projekto metu
3. Dangos konstrukcijos storiai parenkami techninio darbo projekto metu vadovaujantis „Automobilių kelių standartizuotų dangų konstrukcijų projektavimo taisyklės" ir pagal atliktus inžerminius geologinius tyrimąjimus.
4. * kintamas matmuo

0		2025-04	Statybos leidimui, konkursui				
LAIDA		IŠLEIDIMO DATA	LAIDOS STATUSAS. KEITIMO PRIEŽASTIS (JEI TAIKOMA)				
KVAL. PATV. DOK. NR.		SRP	Statinio projekto pavadinimas: Susisiekimo komunikacijų ir inžerminių tinklų paskirties statinių. Medėtyno gyvenamojame rajone, Klaipėdos mieste, šalia Labrencičiūnų g., Ernesto Galvanausko g., Jono Žilaus-Jonilos g., statybos ir sankrytų su Savanorių g., M. Jankaus g., rekonstravimo projektas				
36328	PV	Tadas Kasperavičius					
33743	PQV	Tadas Kasperavičius					
	Inž.	Austėja Brazdeikytė	Dokumento pavadinimas: Skersinis profiliai M1:50			Laida	
						0	
LT		Statytojas ir (arba) užsakovas: Klaipėdos miesto savivaldybė	Dokumento Žymuo: P25-002-PP-S.B-06		Lapas	Lapų	
					1	3	

Skersinis Nr. 5
II etapas
E. Galvanausko gatvė. Akligatvis

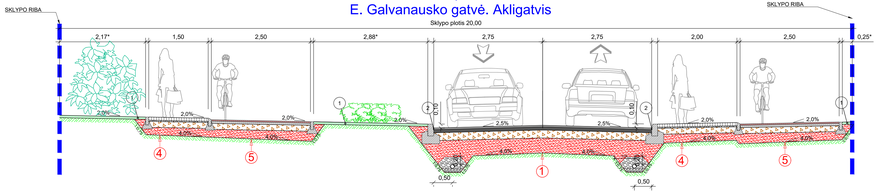

Skersinis Nr. 6
II etapas
E. Galvanausko gatvė. Akligatvis

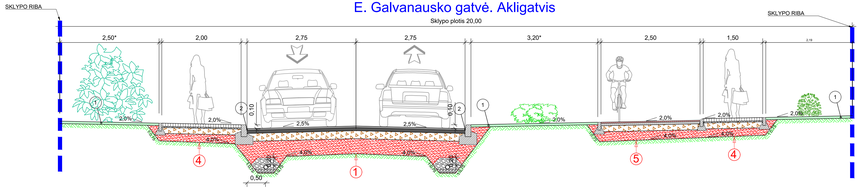

Betoninio vejos "velio" bordiūro 1000x80x200 detalė

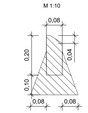

Betoninio vejos bordiūro 1000x80x200 detalė

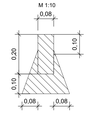

Betoninio gatvės bordiūro 1000x150x300 detalė



Betoninio nušleminto bordiūro 1000x150x220 detalė

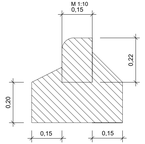

Skersinis Nr. 7
II etapas
E. Galvanausko gatvė, nuovaža

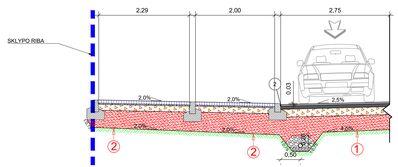

Skersinis Nr. 8
II etapas
E. Galvanausko gatvė

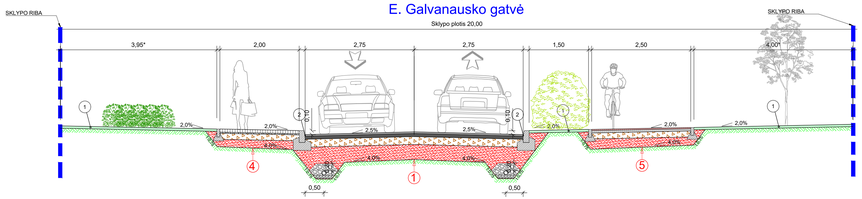

Skersinis Nr. 9
II etapas
Akligatvis

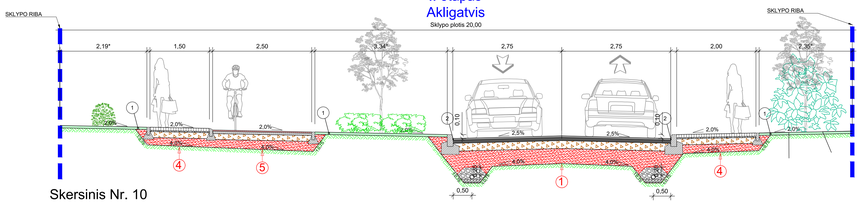

Drenažo detalė

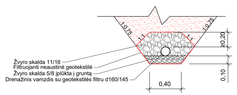

Skersinis Nr. 10
II etapas
Akligatvis

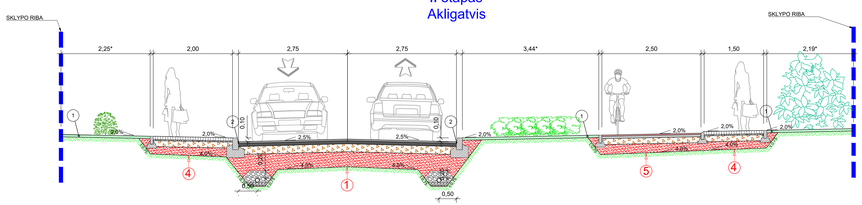

DK 0,3

1 GATVĖS DANGOS KONSTRUKCIJA

0,04	Viršutinis asfalto sluoksnis AC 11 VN
0,06	Asfalto pagrindo sluoksnis AC 22 PN
0,20	Skaidos pagrindo sluoksnis iš nesurišių mineralinių medžiagų mišinio fr. 0/45 (Ev,p120 MPa)
≥0,38	Apsaugrinis šaltiui atsparus sluoksnis (Ev,p≥80 MPa)
	Žemės sankasa (Ev,p≥45 MPa)

2 TRINKELIŲ DANGOS KONSTRUKCIJA NUOVAŽOSE

0,08	Betoninių trinkelių danga 200x100x80
0,03	Paisukoinis iš nesurišių mineralinių medžiagų mišinio 0/5
0,15	Skaidos pagrindo sluoksnis iš nesurišių mineralinių medžiagų mišinio fr. 0/45 (Ev,p120 MPa)
≥0,44	Apsaugrinis šaltiui atsparus sluoksnis (Ev,p≥100 MPa)
	Žemės sankasa (Ev,p≥45 MPa)

4 ŠALIGATVIO DANGOS KONSTRUKCIJA

0,08	Betoninių plytelių danga 375x375x80mm
0,03	Paisukoinis iš nesurišių mineralinių medžiagų mišinio 0/5
0,15	Skaidos pagrindo sluoksnis iš nesurišių mineralinių medžiagų mišinio fr. 0/45 (Ev,p120 MPa)
≥0,19	Šaltiui nejautrų medžiagų sluoksnis
	Žemės sankasa (Ev,p≥30 MPa)

5 DVIRAČIŲ TAKO DANGOS KONSTRUKCIJA

0,03	Viršutinis asfalto sluoksnis AC 11 VN (raudonos spalvos)
0,06	Asfalto pagrindo dangos sluoksnis AC 16 PN
0,15	Skaidos pagrindo sluoksnis iš nesurišių mineralinių medžiagų mišinio fr. 0/45 (Ev,p100 MPa)
≥0,25	Šaltiui nejautrų medžiagų sluoksnis
	Žemės sankasa (Ev,p≥30 MPa)

1 - Dirvožemio sluoksnis (įrengiamas apželdinant veją), h≥0,06 cm;

2 - Bitumininė sandarinimo juosta;

* - Transporto važiavimo krypties eismo juostoje;

Pastabos:
1. Detalūs matmenys pateikti P25-002-PP-S.B-02(DEO).
2. Projektinės dangos nuokrytčiai tikslinami techninio darbo projekto metu.
3. Dangos konstrukcijos storai parenkami techninio darbo projekto metu vadovaujantis „Automobilių kelių standartizuotų dangų konstrukcijų projektavimo taisyklės" ir pagal atliktus inžinerinius geologinius tyrinėjimus.
4. * kintamas matmuo

Dokumento Žymuo:	Lapas	Lapų
P25-002-PP-S.B-06	2	3

Skersinis Nr. 11
III etapas
Akligatvis

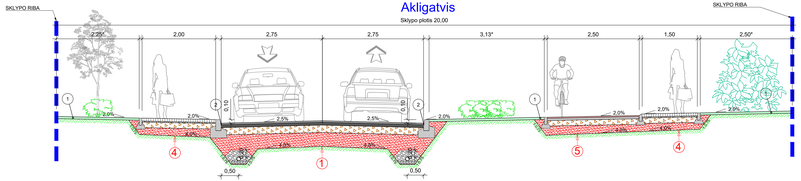

Skersinis Nr. 12
III etapas
Savanorių g. Žiedas

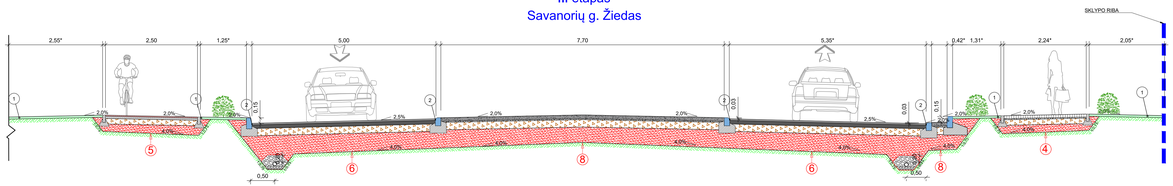

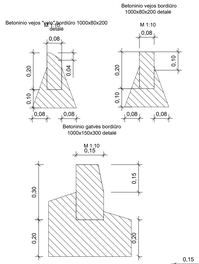

Skersinis Nr. 13
III etapas
Savanorių g. Žiedas

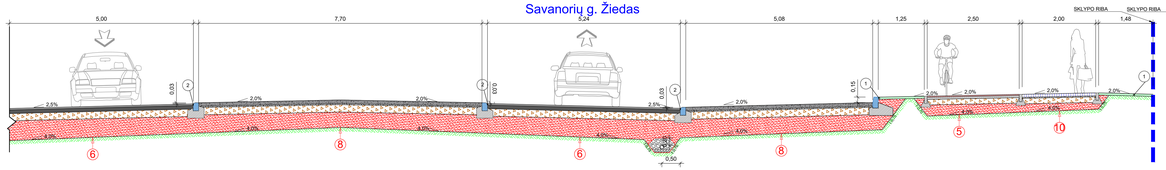

Skersinis Nr. 14
III etapas
Savanorių g. Iškilioji salelė

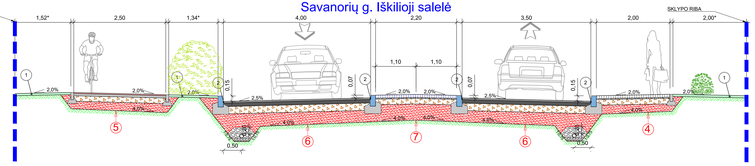

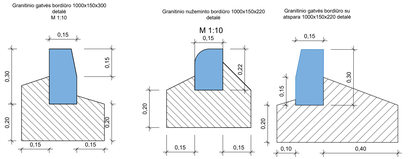

Drenažo detalė

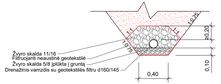

1 **DK 0.3**
GATVĖS DANGOS KONSTRUKCIJA

0.04	Viršutinis asfalto sluoksnis AC 11 VN
0.06	Asfalto pagrindo sluoksnis AC 22 PN
0.20	Skaldos pagrindo sluoksnis iš nesurištų mineralinių medžiagų mišinio fr. 0/45 (Ev.p.120 MPa)
0.15	Skaldos pagrindo sluoksnis iš nesurištų mineralinių medžiagų mišinio fr. 0/45 (Ev.p.120 MPa)
≥0.36	Apsauginis šalčiui atsparus sluoksnis (Ev.p≥80 MPa)
	Žemės sankasa (Ev.p≥45 MPa)

4 ŠALIGATVIO DANGOS KONSTRUKCIJA

0.08	Betoninių plytelių danga 375x375x80mm
0.03	Pasiuokinis iš nesurištų mineralinių medžiagų mišinio 0/5
0.15	Skaldos pagrindo sluoksnis iš nesurištų mineralinių medžiagų mišinio fr. 0/45 (Ev.p.120 MPa)
≥0.19	Šalčiui nejautrų medžiagų sluoksnis
	Žemės sankasa (Ev.p.≥30 MPa)

5 DVIRAČIŲ TAKO DANGOS KONSTRUKCIJA

0.03	Viršutinis asfalto sluoksnis AC 11 VN (taupiosios sąvokos)
0.06	Asfalto pagrindo dangos sluoksnis AC 16 PN
0.15	Skaldos pagrindo sluoksnis iš nesurištų mineralinių medžiagų mišinio fr. 0/45 (Ev.p.100 MPa)
≥0.25	Šalčiui nejautrų medžiagų sluoksnis
	Žemės sankasa (Ev.p.≥30 MPa)

6 **DK 1**
ŽIEDINĖS SANKRYŽOS DANGOS KONSTRUKCIJA

0.04	Viršutinis asfalto sluoksnis AC 11 VN
0.10	Asfalto pagrindo sluoksnis AC 22 PN
0.20	Skaldos pagrindo sluoksnis iš nesurištų mineralinių medžiagų mišinio fr. 0/45 (Ev.p.150 MPa)
≥0.41	Apsaugines šalčiui atsparus sluoksnis (Ev.p.≥100 MPa)
	Žemės sankasa (Ev.p.≥45 MPa)

7 IŠKILIOSIOS SALELĖS DANGOS KONSTRUKCIJA

0.08	Betoninių trinkelių danga 200x100x80
0.03	Pasiuokinis iš nesurištų mineralinių medžiagų mišinio 0/5
0.15	Skaldos pagrindo sluoksnis iš nesurištų mineralinių medžiagų mišinio fr. 0/45 (Ev.p.120 MPa)
≥0.44	Apsaugines šalčiui atsparus sluoksnis (Ev.p.≥100MPa)
	Žemės sankasa (Ev.p.≥45 MPa)

8 DK1
ATGRINDOS KONSTRUKCIJA

0.10	Granitinių trinkelių danga
0.03	Pasiuokinis iš nesurištų mineralinių medžiagų mišinio 0/5
0.20	Skaldos pagrindo sluoksnis iš nesurištų mineralinių medžiagų mišinio fr. 0/45 (Ev.p.120 MPa)
≥0.42	Apsaugines šalčiui atsparus sluoksnis (Ev.p.≥100MPa)
	Žemės sankasa (Ev.p.≥45 MPa)

10 ŠALIGATVIO KONSTRUKCIJA IŠ TRINKELIŲ DANGOS

0.08	Betoninių trinkelių danga 200x100x80mm
0.03	Pasiuokinis iš nesurištų mineralinių medžiagų mišinio 0/5
0.15	Skaldos pagrindo sluoksnis iš nesurištų mineralinių medžiagų mišinio fr. 0/45 (Ev.p.120 MPa)
≥0.19	Šalčiui nejautrų medžiagų sluoksnis
	Žemės sankasa (Ev.p.≥30 MPa)

1 - Dirvožemio sluoksnis (rengiamas apžeidinant vejas), h≥0,06 cm;

2 - Bitumine sandarinimo juosta;

- Transporto važiavimo kryptis eismo juostoje;

Pastabos:
1. Detalės matmenys paketė P25-002-PP-S.B-02(DEO);
2. Projektinės dangos nuotrypčiai tikslinami techninio darbo projekto metu
3. Dangos konstrukcijos storai parenkami techninio darbo projekto metu vadovaujantis „Automobilių kelių standartizuotų dangų konstrukcijų projektavimo taisyklės" ir pagal atlikta inžinerinius geologinius tyrinėjimus.
4. * kintamas matmuo

Dokumento žymuo	Lapas	Lapų
P25-002-PP-S.B-06	2	3