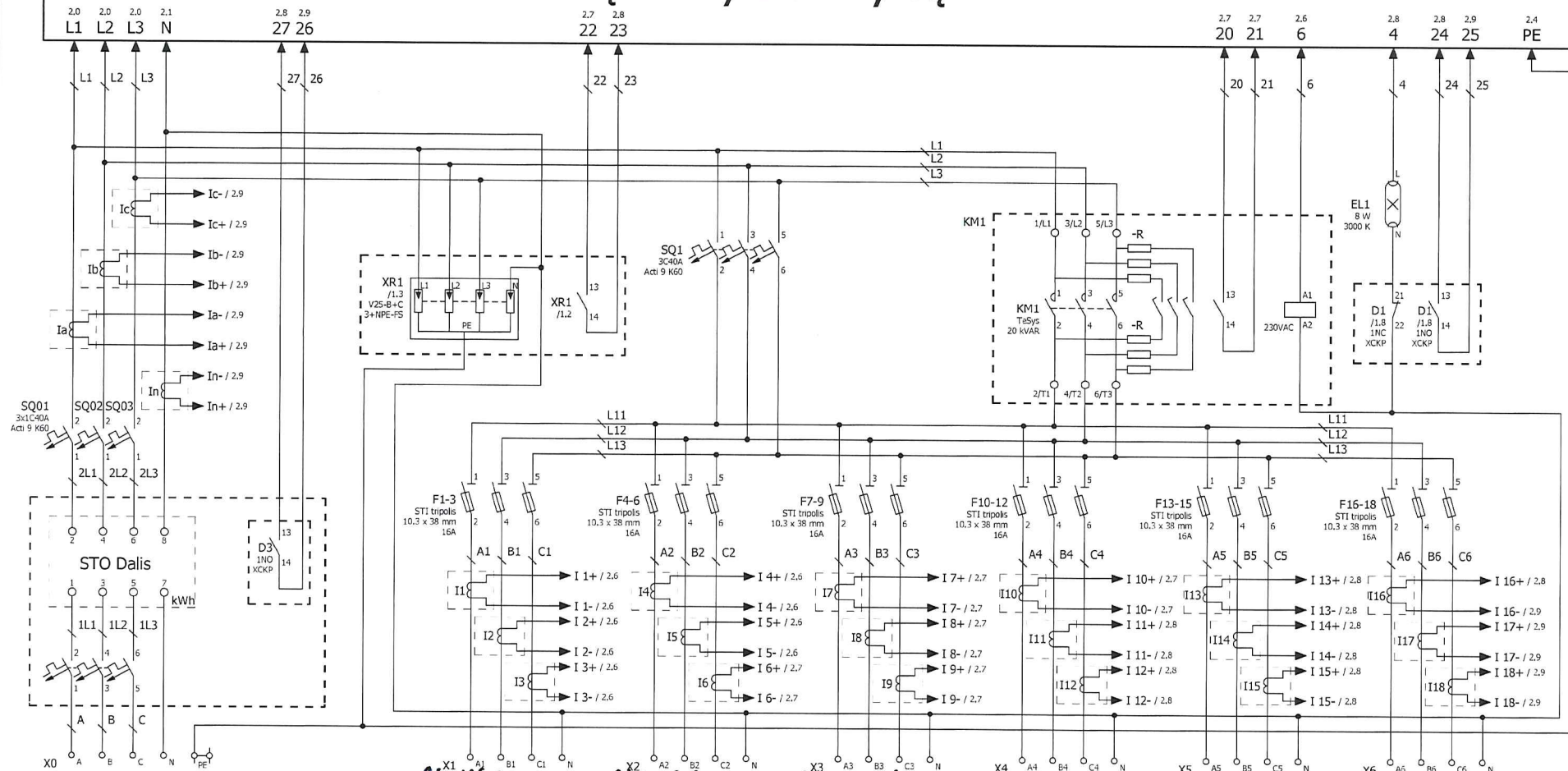


Į valdymo skyrių



At. 106 Zarany
 AVVG 4x35
 L-101

At. 47 Subaiciam
 AVVG 4x35
 L-70

At. 49 Subaiciams
 AVVG 4x35
 L-25

At. 107 Zarany
 AVVG 4x95
 L-75

- SQ01-SQ03: Įvadiniai automatai 1P C40A
- SQ1: Apeinantis automatas 3P C40A
- F1-F18: Saugikliai 10.3x38mm
- KM1: Kontaktorius KMRC
- EL1: Šviestuvai LED 8W
- D1: Galinis jungiklis
- D3: Galinis jungiklis
- XR1: Viršįtampių apsauga
- X0: įvadiniai gnybtai
- X1-X6: apšvietimo linijų gnybtai

Data		04.06.2020	Vilniaus miesto gatvių apšvietimo elektros tinklų modernizavimas		jėgos skyrių		=	
Red.		deniss.melnikovs			MP-1321		+	
Patv.								
Modifikacija	Data	Pavadinimas	Originalas	Kėčiama	Pakeistas		Pustapis 1	
							Pustapis 2	

VILNIAUS MIESTO SAVIVALDYBĖS ADMINISTRACIJA

Išduodamos pagal pateiktą statytojo (užsakovo) prašymą 2023-05-24 Nr. E348-602/23(2.9.4.21E-INF)

PRISIJUNGIMO PRIE SUSISIEKIMO KOMUNIKACIJŲ SĄLYGOS

2023-05-31 Nr. 23/257

Projekto pavadinimas Žiedinės sankryžos su pėsčiųjų ir dviračių taku Drujos g. 2, Vilniuje, statybos projektas

Statytojas (užsakovas) Vilniaus miesto savivaldybė

Susisiekimo komunikacijų sąlygos

Iki pirmo projekto „Gamybos, pramonės, garažų, sandėlių paskirties pastatų rekonstravimas į viešbučių paskirties pastatų Drujos g. 2, Vilniuje, projektas“ etapo statinių pripažinimo tinkamais naudoti, suprojektuoti:

1) jungtyje tarp Drujos ir Subačiaus gatvių mažo spindulio žiedinę sankryžą su saugumo salelėmis ir pėsčiųjų perėjomis;

2) pėsčiųjų - dviračių taką su apšvietimu nuo projektuojamos mažo spindulio žiedinės sankryžos iki Manufaktūrų gatvės.

Spręsti lietaus vandens surinkimą ir nuvedimą nuo naujai įrengiamų dangų.

Projektuojamos susisiekimo ir inžinerinės infrastruktūros parametrai ir medžiagiškumas nustatomi ir tvirtinami Inžinerinių statinių projektų ir projektinių pasiūlymų vertinimo darbo grupėje.

Eismo reguliavimo ir eismo saugumo priemonės pagal poreikį planuoti vadovaujantis Kelio ženklų įrengimo ir vertikaliojo ženklinimo, Kelių horizontaliojo ženklinimo, Kelių eismo taisyklėmis ir kitais teisės aktais bei norminiais dokumentais, reglamentuojančiais eismo saugumo ir reguliavimo priemonių įrengimą, Vilniaus miesto savivaldybės 2016-06-15 tarybos sprendimu Nr. 1-518 „Dėl susisiekimo dviračiais projektų Vilniaus miesto savivaldybėje rengimo ir įgyvendinimo rekomendacijų tvirtinimo“ bei Vilniaus miesto savivaldybės administracijos direktoriaus 2018-12-17 patvirtintu įsakymu Nr. 30-3844/18(2.1.1E-TD2) „Dėl susisiekimo pėsčiomis projektų Vilniaus miesto savivaldybėje rengimo ir įgyvendinimo rekomendacijų tvirtinimo“.

Projektuojant, vadovautis Vilniaus m. savivaldybės administracijos direktoriaus 2022-05-09 įsakymu Nr. 30-1315/22 patvirtintu Vilniaus miesto gatvių infrastruktūros standartu (<https://gatviustandartas.vilnius.lt/>).

Iki antro projekto „Gamybos, pramonės, garažų, sandėlių paskirties pastatų rekonstravimas į viešbučių paskirties pastatų Drujos g. 2, Vilniuje, projektas“ etapo statinių pripažinimo tinkamais naudoti, turi būti įvykdyti 2022-10-17 Įrengimo sutartyje prie susisiekiimo komunikacijų projektavimo sąlygų Nr. 20/991 (Reg. Nr. A326-71/22(2.9.4.1E-INF)) numatyti sutartiniai įsipareigojimai.

Savivaldybės vyriausiasis inžinierius (vyriausias patarėjas)

Anton Nikitin

Asta Jurskienė, tel. (8 5) 211 2717, el. paštas asta.jurskiene@vilnius.lt

DETALŪS METADUOMENYS

Dokumento sudarytojas (-ai)	Vilniaus miesto savivaldybė 188710061, Konstitucijos pr. 3, LT-09601, Vilnius
Dokumento pavadinimas (antraštė)	PRISIJUNGIMO PRIE SUSISIEKIMO KOMUNIKACIJŲ SĄLYGOS
Dokumento registracijos data ir numeris	2023-06-12 Nr. A51-100082/23(2.9.4.9E-INF)
Dokumento gavimo data ir dokumento gavimo registracijos numeris	–
Dokumento specifikacijos identifikavimo žymuo	ADOC-V1.0
Parašo paskirtis	Suderinimas
Parašą sukūrusio asmens vardas, pavardė ir pareigos	Robert Markovski, SĮ „Susisieki mo paslaugos“ Eismo organizavimo skyriaus Eismo organizavimo projektų vadovas, SĮSP Eismo organizavimo skyrius
Sertifikatas išduotas	ROBERT MARKOVSKI LT
Parašo sukūrimo data ir laikas	2023-06-05 14:52:04 (GMT+03:00)
Parašo formatas	XAdES-EPES
Laiko žymoje nurodytas laikas	–
Informacija apie sertifikavimo paslaugų teikėją	EID-SK 2016, AS Sertifitseerimiskeskus EE
Sertifikato galiojimo laikas	2018-08-08 15:42:53 – 2023-08-07 23:59:59
Parašo paskirtis	Suderinimas
Parašą sukūrusio asmens vardas, pavardė ir pareigos	Ilja Karužis, Infrastruktūros skyriaus vedėjas, Infrastruktūros skyrius
Sertifikatas išduotas	ILJA KARUŽIS LT
Parašo sukūrimo data ir laikas	2023-06-12 13:40:58 (GMT+03:00)
Parašo formatas	XAdES-EPES
Laiko žymoje nurodytas laikas	–
Informacija apie sertifikavimo paslaugų teikėją	EID-SK 2016, AS Sertifitseerimiskeskus EE
Sertifikato galiojimo laikas	2020-02-01 15:31:22 – 2025-01-30 23:59:59
Parašo paskirtis	Pasirašymas
Parašą sukūrusio asmens vardas, pavardė ir pareigos	Anton Nikitin, Vilniaus miesto savivaldybės administracijos vyriausiasis inžinierius (vyriausiasis patarėjas), Administracijos direktorius
Sertifikatas išduotas	ANTON NIKITIN LT
Parašo sukūrimo data ir laikas	2023-06-12 17:39:12 (GMT+03:00)
Parašo formatas	XAdES-T
Laiko žymoje nurodytas laikas	2023-06-12 17:39:19 (GMT+03:00)
Informacija apie sertifikavimo paslaugų teikėją	EID-SK 2016, AS Sertifitseerimiskeskus EE
Sertifikato galiojimo laikas	2022-10-30 20:38:27 – 2025-10-30 20:38:27
Informacija apie būdus, naudotus metaduomenų vientisumui užtikrinti	"Registravimas" paskirties metaduomenų vientisumas užtikrintas naudojant "RCSC IssuingCA, VI Registru centras - i.k. 124110246 LT" išduotą sertifikatą "Dokumentų valdymo sistema Avilys, Vilniaus miesto savivaldybės administracija, i.k. 188710061 LT", sertifikatas galioja nuo 2021-12-20 09:38:49 iki 2024-12-19 09:38:49
Pagrindinio dokumento priedų skaičius	–
Pagrindinio dokumento priedamų dokumentų skaičius	–
Priedamo dokumento sudarytojas (-ai)	–
Priedamo dokumento pavadinimas (antraštė)	–
Priedamo dokumento registracijos data ir numeris	–
Programinės įrangos, kuria naudojantis sudarytas elektroninis dokumentas, pavadinimas	Dokumentų valdymo sistema „Avilys“, versija 3.5.72
Informacija apie elektroninio dokumento ir elektroninio (-ių) parašo (-ų) tikrinimą (tikrinimo data)	Atitinka specifikacijos keliamus reikalavimus. Visi dokumente esantys elektroniniai parašai galioja (2023-06-12 17:57:48)

DETALŪS METADUOMENYS**Paieškos nuoroda**

–

Papildomi metaduomenys

Nuorašą suformavo 2023-06-12 17:57:49 Dokumentų valdymo sistema „Avily“

VILNIAUS MIESTO SAVIVALDYBĖS ADMINISTRACIJA

Išduodamos pagal pateiktą statytojo (užsakovo) prašymą 2023-05-24 Nr. E348-603/23(2.9.4.21E-INF)

PRISIJUNGIMO PRIE SUSISIEKIMO KOMUNIKACIJŲ SĄLYGOS

2023-05-31 Nr. 23/258

Projekto pavadinimas Automobilių stovėjimo aikštelės šalia sklypo, adresu Drujos g. 2, Vilniuje, supaprastintas rekonstravimo projektas

Statytojas (užsakovas) Vilniaus miesto savivaldybė

Susisiekimo komunikacijų sąlygos

Iki antro projekto „Gamybos, pramonės, garažų, sandėlių paskirties pastatų rekonstravimas į viešbučių paskirties pastatų Drujos g. 2, Vilniuje, projektas“ etapo statinių pripažinimo tinkamai naudoti, suprojektuoti automobilių stovėjimo aikštelę Drujos gatvės raudonųjų linijų ribose ties žemės sklypo, adresu Drujos g. 2, UAB „Vilniaus miesto projektai“ nuosavybės teise valdoma sklypo dalimi.

Spręsti lietaus vandens surinkimą ir nuvedimą nuo naujai įrengiamų dangų.

Projektuojamos susisiekimo ir inžinerinės infrastruktūros parametrai ir medžiagiškumas nustatomi ir tvirtinami Inžinerinių statinių projektų ir projektinių pasiūlymų vertinimo darbo grupėje.

Eismo reguliavimo ir eismo saugumo priemonės pagal poreikį planuoti vadovaujantis Kelio ženklų įrengimo ir vertikaliojo ženklinimo, Kelių horizontaliojo ženklinimo, Kelių eismo taisyklėmis ir kitais teisės aktais bei norminiais dokumentais, reglamentuojančiais eismo saugumo ir reguliavimo priemonių įrengimą, Vilniaus miesto savivaldybės 2016-06-15 tarybos sprendimu Nr. 1-518 „Dėl susisiekimo dviračiais projektų Vilniaus miesto savivaldybėje rengimo ir įgyvendinimo rekomendacijų tvirtinimo“ bei Vilniaus miesto savivaldybės administracijos direktoriaus 2018-12-17 patvirtintu įsakymu Nr. 30-3844/18(2.1.1E-TD2) „Dėl susisiekimo pėsčiomis projektų Vilniaus miesto savivaldybėje rengimo ir įgyvendinimo rekomendacijų tvirtinimo“.

Projektuojant, vadovautis Vilniaus m. savivaldybės administracijos direktoriaus 2022-05-09 įsakymu Nr. 30-1315/22 patvirtintu Vilniaus miesto gatvių infrastruktūros standartu (<https://gatviustandartas.vilnius.lt/>).

Savivaldybės vardu projektas rengiamas vadovaujantis 2022-09-23 susisiekimo komunikacijų ir jų inžinerinių tinklų projektavimo sutartimi Nr. A326-67/22(2.9.4.2E-INF) su UAB „Vilniaus miesto projektai“.

Savivaldybės vardu projektas rengiamas, vadovaujantis 2022-09-23 susisiekimo komunikacijų ir jų inžinerinių tinklų projektavimo sutartimi Nr. A326-68/22(2.9.4.2E-INF) su UAB „Vilniaus miesto projektai“.

Iki pirmo projekto „Gamybos, pramonės, garažų, sandėlių paskirties pastatų rekonstravimas į viešbučių paskirties pastatų Drujos g. 2, Vilniuje, projektas“ etapo statinių pripažinimo tinkamais naudoti, turi būti įvykdyti 2022-10-17 Įrengimo sutartyje prie susisiekimo komunikacijų projektavimo sąlygų Nr. 20/991 (Reg. Nr. A326-70/22(2.9.4.1E-INF)) numatyti sutartiniai įsipareigojimai.

Savivaldybės vyriausiasis inžinierius (vyriausias patarėjas)

Anton Nikitin

Asta Jurskienė, tel. (8 5) 211 2717, el. paštas asta.jurskiene@vilnius.lt

DETALŪS METADUOMENYS

Dokumento sudarytojas (-ai)	Vilniaus miesto savivaldybė 188710061, Konstitucijos pr. 3, LT-09601, Vilnius
Dokumento pavadinimas (antraštė)	PRISIJUNGIMO PRIE SUSISIEKIMO KOMUNIKACIJŲ SĄLYGOS
Dokumento registracijos data ir numeris	2023-06-12 Nr. A51-100083/23(2.9.4.9E-INF)
Dokumento gavimo data ir dokumento gavimo registracijos numeris	–
Dokumento specifikacijos identifikavimo žymuo	ADOC-V1.0
Parašo paskirtis	Suderinimas
Parašą sukūrusio asmens vardas, pavardė ir pareigos	Robert Markovski, SĮ „Susisiekiama paslauga“ Eismo organizavimo skyriaus Eismo organizavimo projektų vadovas, SĮSP Eismo organizavimo skyrius
Sertifikatas išduotas	ROBERT MARKOVSKI LT
Parašo sukūrimo data ir laikas	2023-06-05 14:54:18 (GMT+03:00)
Parašo formatas	XAdES-EPES
Laiko žymoje nurodytas laikas	–
Informacija apie sertifikavimo paslaugų teikėją	EID-SK 2016, AS Sertifitseerimiskeskus EE
Sertifikato galiojimo laikas	2018-08-08 15:42:53 – 2023-08-07 23:59:59
Parašo paskirtis	Suderinimas
Parašą sukūrusio asmens vardas, pavardė ir pareigos	Ilja Karužis, Infrastruktūros skyriaus vedėjas, Infrastruktūros skyrius
Sertifikatas išduotas	ILJA KARUŽIS LT
Parašo sukūrimo data ir laikas	2023-06-12 13:35:13 (GMT+03:00)
Parašo formatas	XAdES-EPES
Laiko žymoje nurodytas laikas	–
Informacija apie sertifikavimo paslaugų teikėją	EID-SK 2016, AS Sertifitseerimiskeskus EE
Sertifikato galiojimo laikas	2020-02-01 15:31:22 – 2025-01-30 23:59:59
Parašo paskirtis	Pasirašymas
Parašą sukūrusio asmens vardas, pavardė ir pareigos	Anton Nikitin, Vilniaus miesto savivaldybės administracijos vyriausiasis inžinierius (vyriausiasis patarėjas), Administracijos direktorius
Sertifikatas išduotas	ANTON NIKITIN LT
Parašo sukūrimo data ir laikas	2023-06-12 17:39:34 (GMT+03:00)
Parašo formatas	XAdES-T
Laiko žymoje nurodytas laikas	2023-06-12 17:39:41 (GMT+03:00)
Informacija apie sertifikavimo paslaugų teikėją	EID-SK 2016, AS Sertifitseerimiskeskus EE
Sertifikato galiojimo laikas	2022-10-30 20:38:27 – 2025-10-30 20:38:27
Informacija apie būdus, naudotus metaduomenų vientisumui užtikrinti	"Registravimas" paskirties metaduomenų vientisumas užtikrintas naudojant "RCSC IssuingCA, VI Registru centras - i.k. 124110246 LT" išduotą sertifikatą "Dokumentų valdymo sistema Avilys, Vilniaus miesto savivaldybės administracija, i.k. 188710061 LT", sertifikatas galioja nuo 2021-12-20 09:38:49 iki 2024-12-19 09:38:49
Pagrindinio dokumento priedų skaičius	–
Pagrindinio dokumento priedamų dokumentų skaičius	–
Priedamo dokumento sudarytojas (-ai)	–
Priedamo dokumento pavadinimas (antraštė)	–
Priedamo dokumento registracijos data ir numeris	–
Programinės įrangos, kuria naudojantis sudarytas elektroninis dokumentas, pavadinimas	Dokumentų valdymo sistema „Avilys“, versija 3.5.72
Informacija apie elektroninio dokumento ir elektroninio (-ių) parašo (-ų) tikrinimą (tikrinimo data)	Atitinka specifikacijos keliamus reikalavimus. Visi dokumente esantys elektroniniai parašai galioja (2023-06-12 17:58:12)

DETALŪS METADUOMENYS**Paieškos nuoroda**

–

Papildomi metaduomenys

Nuorašą suformavo 2023-06-12 17:58:12 Dokumentų valdymo sistema „Avily“



VILNIAUS MIESTO SAVIVALDYBĖS ADMINISTRACIJA

daiva.s@unitectus.lt2026-04- Nr. A51- /26
I 2026-03-25 Nr. E348-491/26**DĖL PRISIJUNGIMO PRIE SUSISIEKIMO KOMUNIKACIJŲ SĄLYGŲ NR. 23/258
NAUJOS REDAKCIJOS**

Jūsų prašymas pakeisti 2023-05-31 prisijungimo prie susisiekimui komunikacijų sąlygas Nr. 23/258, išduotas projektui „Automobilių stovėjimo aikštelės šalia sklypo, adresu Drujos g. 2, Vilniuje, supaprastintas rekonstravimo projektas“, (toliau – Prisijungimo sąlygos) išnagrinėtas Vilniaus miesto savivaldybės administracijoje.

Keičiame Prisijungimo sąlygose nurodytą pavadinimą iš „Automobilių stovėjimo aikštelės šalia sklypo, adresu Drujos g. 2, Vilniuje, supaprastintas rekonstravimo projektas“ į „Susisiekimui komunikacijų paskirties grupės, gatvių paskirties statinių – automobilių stovėjimo aikštelės (unik. Nr. 4400- 2996-4929) Drujos g. rekonstravimo projektas“.

Keičiame sakinį iš „Iki antro projekto „Gamybos, pramonės, garažų, sandėlių paskirties pastatų rekonstravimas į viešbučių paskirties pastatų Drujos g. 2, Vilniuje, projektas“ etapo statinių pripažinimo tinkamais naudoti, suprojektuoti automobilių stovėjimo aikštelę Drujos gatvės raudonųjų linijų ribose ties žemės sklypo, adresu Drujos g. 2, UAB „Vilniaus miesto projektai“ nuosavybės teise valdoma sklypo dalimi.“ į „Iki statinio žemės sklype, adresu Drujos g. 2, šalia projektuojamos automobilių stovėjimo aikštelės, pripažinimo tinkamu naudoti, suprojektuoti automobilių stovėjimo aikštelę ties žemės sklypo, adresu Drujos g. 2, UAB „Vilniaus miesto projektai“ nuosavybės teise valdoma sklypo dalimi bei nesuformuotoje valstybinėje žemėje tarp Drujos gatvės ir sklypo, adresu Drujos g. 2, bei pagal poreikį sklypo, adresu Drujos g. 2, UAB „Vilniaus miesto projektai“ nuosavybės teise valdomoje sklypo dalyje.“.

Papildome Prisijungimo sąlygas sakiniu „Sklypo, adresu Drujos g. 2, UAB „Vilniaus miesto projektai“ nuosavybės teise valdomoje dalyje, projektuojant automobilių stovėjimo vietas (aikštelę), iki teikiant prašymą išduoti statybą leidžiantį dokumentą projektui „Susisiekimui komunikacijų paskirties grupės, gatvių paskirties statinių – automobilių stovėjimo aikštelės (unik. Nr. 4400- 2996-4929) Drujos g. rekonstravimo projektas“, žemės sklypo, adresu Drujos g. 2, dalyje,



kurioje projektuojamos automobilių stovėjimo vietos (aikštelė), turi būti nustatytas servitutas ir registruotas VĮ Registrų centras nekilnojamojo turto registro duomenų bazėje teisės aktų nustatyta tvarka.“.

Išbraukiame iš Prisijungimo sąlygų sakinį „Projektuojant, vadovautis Vilniaus m. savivaldybės administracijos direktoriaus 2022-05-09 įsakymu Nr. 30-1315/22 patvirtintu Vilniaus miesto gatvių infrastruktūros standartu (<https://gatviustandartas.vilnius.lt/>).“.

Visi kiti prisijungimo sąlygose įrašyti reikalavimai lieka galioti.

Šį raštą prašome pateikti kartu su Prisijungimo sąlygomis.

Infrastruktūros grupės vyresnysis patarėjas, vykdamas Savivaldybės
vyriausiojo inžinieriaus funkcijas

Arūnas Visockas

Asta Jurskienė, tel. (0 5) 211 2717, el. p. asta.jurskiene@vilnius.lt

Šis atsakymas per vieną mėnesį nuo gavimo dienos gali būti skundžiamas Lietuvos administracinių ginčų komisijai (A. Goštauto g. 12-100, LT-01108 Vilnius) ar Regionų administraciniam teismui (Žygimantų g. 2, LT-01102 Vilnius) Lietuvos Respublikos ikiteisminio administracinių ginčų nagrinėjimo tvarkos įstatymo ir Lietuvos Respublikos administracinių bylų teisenos įstatymo nustatyta tvarka.

Dėl pareigūnų piktnaudžiavimo, biurokratizmo ar kitaip pažeidžiamų žmogaus teisių ir laisvių viešojo administravimo srityje skundas gali būti paduodamas Lietuvos Respublikos Seimo kontrolierių įstaigai (Gedimino pr. 56, LT-01110 Vilnius) Lietuvos Respublikos Seimo kontrolierių įstatymo nustatyta tvarka per vienus metus nuo skundžiamų veiksmų padarymo ar skundžiamo sprendimo priėmimo dienos.

DETALŪS METADUOMENYS

Dokumento sudarytojas (-ai)	Vilniaus miesto savivaldybė 188710061, Konstitucijos pr. 3, LT-09601, Vilnius
Dokumento pavadinimas (antraštė)	DĖL PRISIJUNGIMO PRIE SUSISIEKIMO KOMUNIKACIJŲ SĄLYGŲ IŠDAVIMO
Dokumento registracijos data ir numeris	2026-04-13 Nr. A51-64534/26
Dokumento gavimo data ir dokumento gavimo registracijos numeris	–
Dokumento specifikacijos identifikavimo žymuo	ADOC-V1.0
Parašo paskirtis	Pasirašymas
Parašą sukūrusio asmens vardas, pavardė ir pareigos	Arūnas Visockas, Vyresnysis patarėjas, vykdamas Savivaldybės vyriausiojo inžinieriaus (vyriausiojo patarėjo) funkcijas, Vyriausiojo inžinieriaus biuras
Sertifikatas išduotas	ARŪNAS VISOCKAS, Vilniaus miesto savivaldybės administracija LT
Parašo sukūrimo data ir laikas	2026-04-13 11:01:42 (GMT+03:00)
Parašo formatas	XAdES-T
Laiko žymoje nurodytas laikas	2026-04-13 11:01:47 (GMT+03:00)
Informacija apie sertifikavimo paslaugų teikėją	ADIC CA ECC, Asmens dokumentu israsymo centras prie LR VRM LT
Sertifikato galiojimo laikas	2025-02-18 09:33:04 – 2029-02-17 09:33:04
Informacija apie būdus, naudotus metaduomenų vientisumui užtikrinti	"Registravimas" paskirties metaduomenų vientisumas užtikrintas naudojant "RCSC IssuingCA-2, VI Registru Centras - i.k. 124110246 LT" išduotą sertifikatą "Dokumentų valdymo sistema Avilys, Vilniaus miesto savivaldybės administracija, į.k. 188710061 LT", sertifikatas galioja nuo 2024-12-18 11:49:40 iki 2027-12-18 11:49:40
Pagrindinio dokumento priedų skaičius	–
Pagrindinio dokumento priedamų dokumentų skaičius	–
Priedamo dokumento sudarytojas (-ai)	–
Priedamo dokumento pavadinimas (antraštė)	–
Priedamo dokumento registracijos data ir numeris	–
Programinės įrangos, kuria naudojantis sudarytas elektroninis dokumentas, pavadinimas	Dokumentų valdymo sistema „Avilys“, versija 3.5.88
Informacija apie elektroninio dokumento ir elektroninio (-ių) parašo (-ų) tikrinimą (tikrinimo data)	Atitinka specifikacijos keliamus reikalavimus. Visi dokumente esantys elektroniniai parašai galioja (2026-04-13 13:44:58)
Paieškos nuoroda	–
Papildomi metaduomenys	Nuorašą suformavo 2026-04-13 13:44:58 Dokumentų valdymo sistema „Avilys“



**VILNIAUS MIESTO SAVIVALDYBĖS ADMINISTRACIJOS
INFRASTRUKTŪROS GRUPĖS**

DĖL KELIŲ SAUGUMO AUDITO ATASKAITOS (DRUJOSG.)

2026-02 - Nr. A51- /25

Pasitarimas vyko 2026-02-09 13 val. 00 min., per Microsoft Teams programą, videokonferencijos būdu.

Pasitarimo pirmininkė – Infrastruktūros grupės vyresnioji patarėja Vaida Bončkienė;
Pasitarimo sekretorė –Infrastruktūros grupės specialistė Asta Pugačiauskienė.

DALYVAUJA:



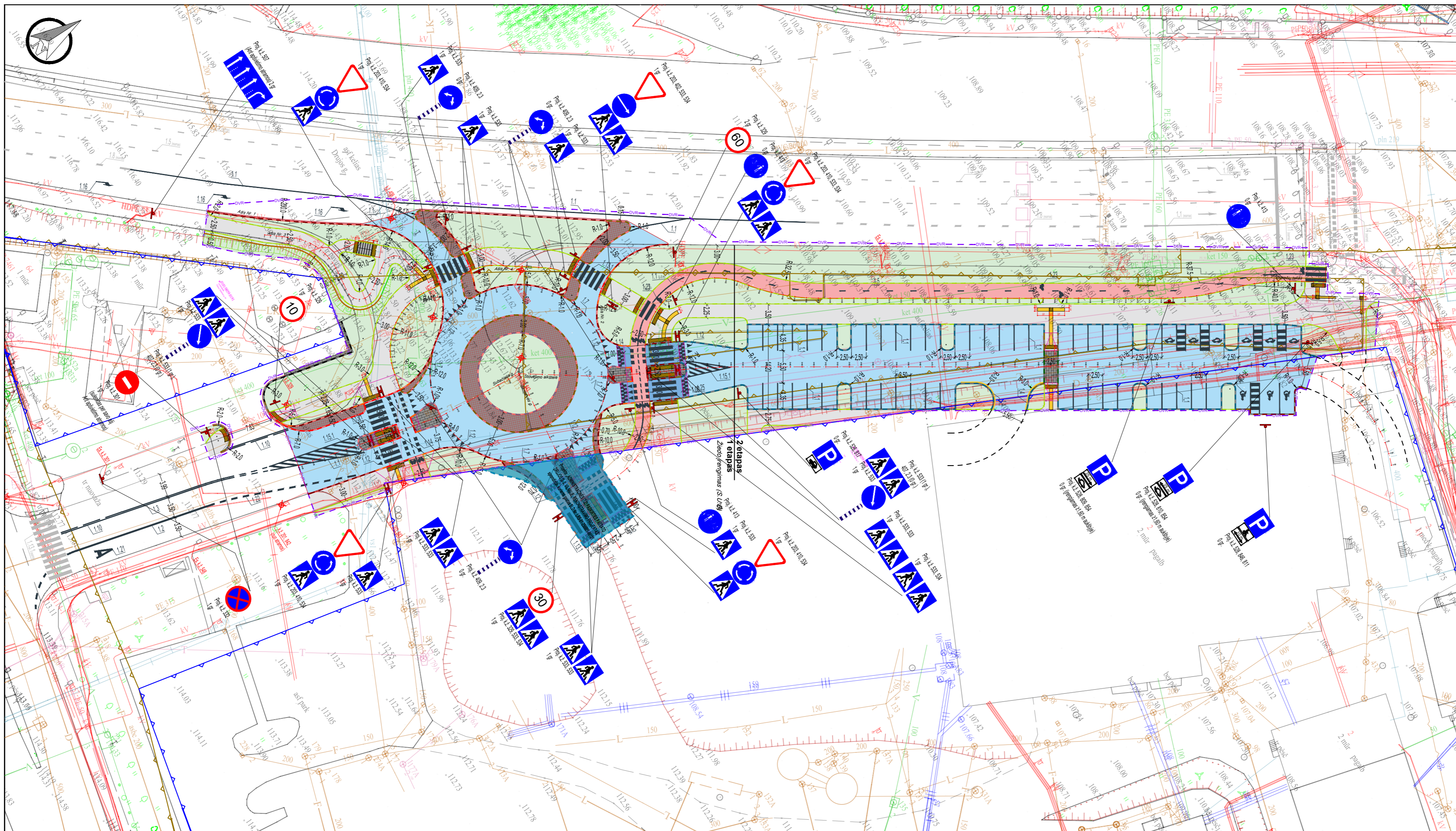
IB Transporto tyrimai, audito vadovas;
Transporto tyrimai, susiekimo dalies auditorius.
Projekto vadovas,
Darnaus judumo organizavimo skyrius, vyr. inžinierius.
Eismo organizavimo skyrius, vyr. inžinierius
aus judumo organizavimo skyrius, inžinierius.

Susisiekimo komunikacijų paskirties grupės, gatvių paskirties statinių - automobilių stovėjimo aikštelės (unik. Nr. 4400-2996-4929) Drujos g. rekonstravimo ir Drujos gatvės dalies (unik. Nr. 4400-6001-3749) rekonstravimo įrengiant žiedinę sankryžą, bei dviračių ir pėsčiųjų takus projektas

	SVARSTYTA	NUTARTA
1	Kelių saugumo audito ataskaita Pateikta 19 pastabų.	<ol style="list-style-type: none"> 1. Atsižvelgta. Pašalinti kliūtis (važiuojamojoje dalyje ir takuose esančius laiptus ir pastato dalį, apšvietimo stulpų atramas pašalinti arba perkelti už važiuojamosios dalies bei takų ribų saugos zonų). 2. Atsižvelgta. Vadovaujantis Pėsčiųjų perėjimo per kelius ir gatves organizavimo taisyklėmis, Dviračių ir pėsčiųjų eismo infrastruktūros planavimo ir projektavimo taisyklėmis, Žiedinių sankryžų projektavimo metodiniais nurodymais MN ŽSP 12 numatyti takų, laiptų, pandusų ir žiedinės sankryžos bendrą apšvietimą, o pėsčiųjų perėjose – kryptinį apšvietimą. 3. Iš dalies atsižvelgta. Padidinti vidinę nuogrindą, mažinat važiuojamos dalies plotį. 4. Atsižvelgta. Pėsčiųjų perėjų ribose numatyti asfalto dangą. 5. Atsižvelgta. Granitinių plytelių salelės atgrindą projektuoti išvažiavimo iš žiedinės sankryžos dešinėje pusėje. 6. Atsižvelgta. Ties nežymėtu perėjimu, laiptais bei palei takų trajektorijas numatyti žmonių su regos negalia įspėjimo ir vedimo sistemas. 7. Atsižvelgta. Papildyti sprendinius atsižvelgiant į Inžinerinių eismo saugumo priemonių įgyvendinimo rekomendacijas bei papildyti sprendinius matmenimis ir pjūviais. 8. Iš dalies atsižvelgta. Papildyti kelio ženklais Nr. 203 „Duoti kelią“, Nr. 507 „Eismo kryptys

	<p>sankryžoje“ ir Nr. 413 „Pėsčiųjų ir dviračių takas“. Iškreivinti šaligatvį (kad mikro judumo priemonėms nebūtų tiesioginės kliūtis).</p> <p>9. Atsižvelgta. Nenumatytas horizontalų ženklinių 1.25, 1.10, 1.1.</p> <p>10. Atsižvelgta. Atstatyti esamus kelio ženklus Nr. 329 „Ribotas greitis“, Nr. 301 „Įvažiuoti draudžiama“.</p> <p>11. Neatsižvelgta dėl transporto sudėties.</p> <p>12. Atsižvelgta. Projektuoti perėją ir numatyti kryptinį apšvietimą.</p> <p>13. Atsižvelgta. Įvertinti nuovažos būtinumą į žemės sklypą. Nužeminti gatvės bortus tik ties nežymėto perėjimo ir žmonių su negalia patekimo vietose. Numatyti horizontaliojo ženklinių geltonas siauras išsitiesines linijas Nr. 1.4 ant nuovažos spinduliuose. Blankiai rodyti sklypo sprendinius. Projektuoti elektromobilių įkrovimo vietas vadovaujantis viešai prieinamų įkrovimo priėgų pritaikymo naudotis visoms visuomenės grupėms ir asmenims reikalavimų aprašo patvirtinimo taisyklėmis.</p> <p>14. Neatsižvelgta.</p> <p>15. Atsižvelgta. Numatyti horizontalų ženklinių Nr. 1.23, dviračių pervažoje numatyti siaurą brūkšninę liniją Nr. 1.5, ženklinti į tako vidų 1.14, numatyti išsitiesines linijas Nr. 1.1, įrengti pėsčiųjų perėjų horizontalų ženklinių Nr. 1.13.1.</p> <p>16. Iš dalies pritarta. Subačiaus g. projektuoti kelio ženklams Nr. 332 „Sustoti draudžiama“.</p> <p>17. Iš dalies atsižvelgta. Remiantis kelio ženklų įrengimo ir vertikaliojo ženklinių taisyklėmis salelėje projektuoti kelio ženklus Nr. 533 „Pėsčiųjų perėja“. Kelio ženklą Nr. 407 „Apvažiuoti iš dešinės“ ir 2.3 projektuoti kartu su perėjų ženklais, mažinant perteklinę vizualinę taršą. Pagal Kelio ženklų įrengimo ir vertikaliojo ženklinių taisyklės kelio ženklas Nr. 528 „Stovėjimo vieta“ su papildoma lentele Nr. 817 „Lengvieji automobiliai“ projektuoti prie stovėjimo vietų pradžios. Saleles žymėti nukreipiamuoju ženklų 409 su 2.3.</p> <p>18. Atsižvelgta. Tikslinti kelio ženklus 413 ir kelio ženklą 409.</p> <p>19. Atsižvelgta. Stovėjimo vietą skirti tik žmonėms su negalia, demontuojant papildomas lenteles Nr. 854 „Elektromobiliai“, Nr. 809 „Galiojimo zona į dešinę“ bei elektromobilių simbolio horizontalų ženklinių Nr. 1.30.</p>
--	--------------------------------------------------------------------------------------------------------------------------------------------------------------------------------------------------------------------------------------------------------------------------------------------------------------------------------------------------------------------------------------------------------------------------------------------------------------------------------------------------------------------------------------------------------------------------------------------------------------------------------------------------------------------------------------------------------------------------------------------------------------------------------------------------------------------------------------------------------------------------------------------------------------------------------------------------------------------------------------------------------------------------------------------------------------------------------------------------------------------------------------------------------------------------------------------------------------------------------------------------------------------------------------------------------------------------------------------------------------------------------------------------------------------------------------------------------------------------------------------------------------------------------------------------------------------------------------------------------------------------------------------------------------------------------------------------------------------------------------------------------------------------------------------------------------------------------------------------------------------------------------------------------------------------------------------------------------------------------------------------------------------------------------------------------------------------------------------------------------------------------------------------------------------------------------------------------------------------------------------------------

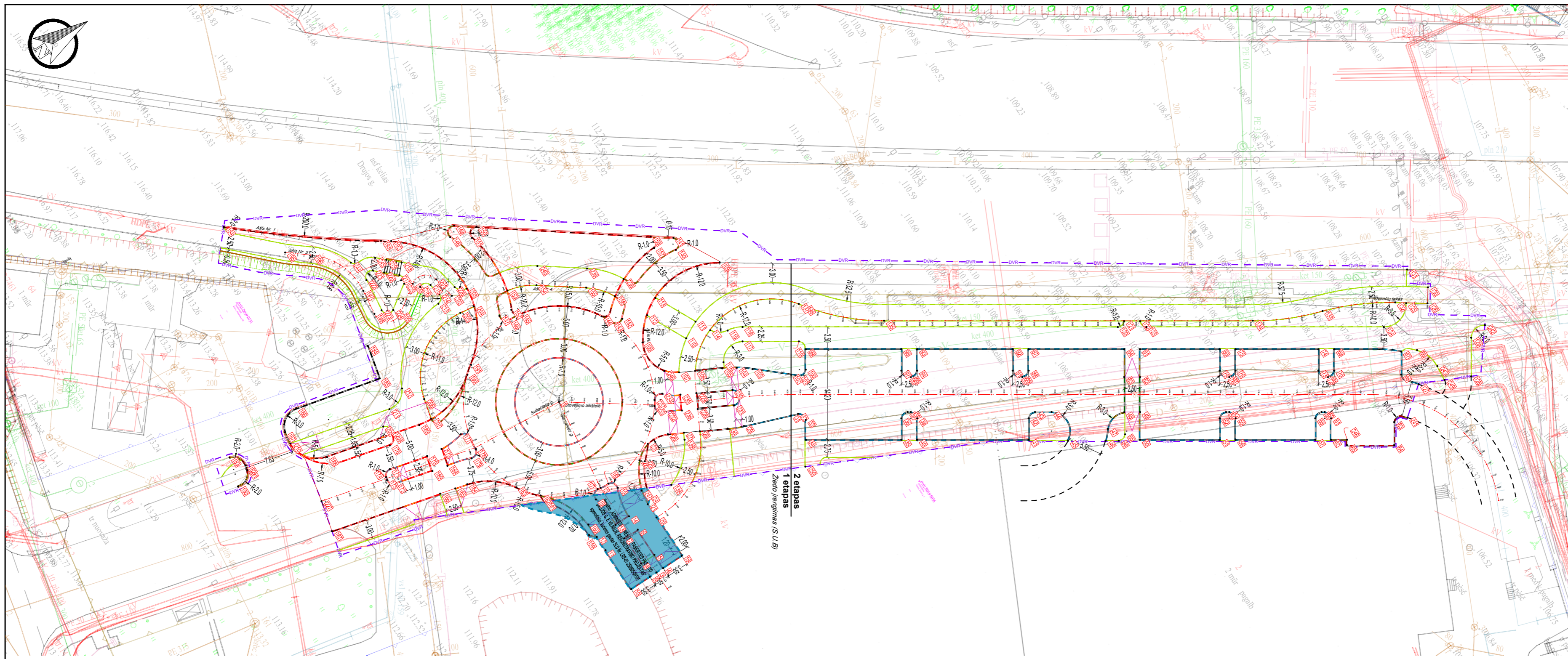




Sutartiniai žymėjimai:	
	Sklypo riba
	Inžinerinio statinio riba
	Projekto darbų riba
	Proj. asfalto dangos kraštas
	Proj. kelkraščio dangos kraštas
	Proj. betoniniai bortai, h-15 cm
	Proj. betoniniai bortai, h-10 cm
	Proj. betoniniai bortai, h-3 cm
	Proj. betoniniai bortai, h-0 cm
	Proj. kintamo aukščio betoniniai bortai
	Proj. granitiniai bortai, h-15 cm
	Proj. betoniniai bortai, h-10 cm
	Proj. betoniniai bortai, h-3 cm
	Proj. betoniniai bortai, h-0 cm
	Proj. kintamo aukščio betoniniai bortai
	Proj. betoniniai vejos bortai, h-0 cm
	Proj. šlaitas 1:1,5
	Proj. apsauginė pėsčiųjų tvorelė / turėklai
	Proj. asfalto danga
	Proj. greičio mažinimo karnelis iš asfalto dangos
	Proj. plytelių 375x375x80 mm danga (šaligatvis)
	Proj. trinkelio 200x100x80 mm danga
	Proj. granitinių trinkelio 150x150x150 mm danga
	Proj. raudonos spalvos asfalto danga (dviračių takas)
	Proj. veja
	Proj. vedimo paviršius
	Proj. išpėjamas paviršius
	Demontuojamas esamas kelio ženklas
	Proj. kelio ženklas
	Proj. dangos ženklavimas

UAB „ID Vilnius“
GIS sk.
2026 04 02
Nr. PPa2996

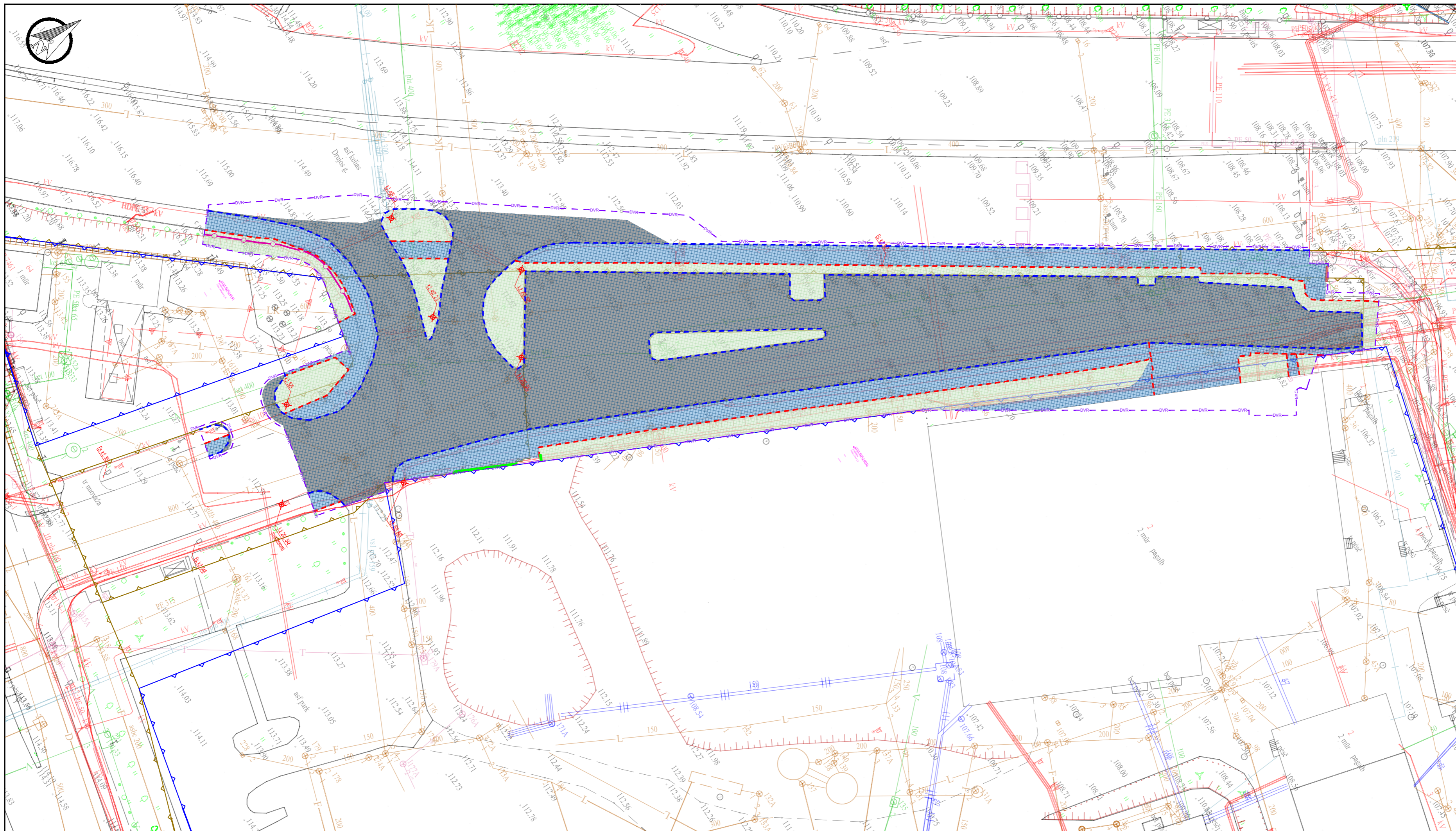
0	2025-12	STATYBOS LEIDIMUI, KONKURSIUI	
LAIDA	IŠLEIDIMO DATA	LAIDOS STATUSAS, KEITIMO PRIEŽASTIS (JEI TAIKOMA)	
KVAL. PATV. DOK. NR	PROJEKTUOTOJAS	STATINIO PROJEKTO PAVADINIMAS	
	UNITECTUS architektų grupė	SUSISIEKIMO KOMUNIKACIJŲ PASKIRTIES GRUPĖS, GATVIŲ PASKIRTIES STATINIŲ - AUTOMOBILIŲ STOVĖJIMO AIKŠTELĖS (UNIK. NR. 4400-2996-4929) DRUJOS G. REKONSTRAVIMO IR DRUJOS GATVĖS DALIES (UNIK. NR. 4400-6001-3749) REKONSTRAVIMO ĮRENGIANT ŽIEDINĘ SANKRYŽĄ BEI DVIRAČIŲ IR PĖSČIŲ TAKUS PROJEKTAS	
A014	PV	T. PAULAUŠKAS	STATINIO NUMERIS IR PAVADINIMAS
			DRUJOS GATVĖ. AIKŠTELĖ
27994	SPDV	PAULIUS PETRAUSKAS	DOKUMENTO PAVADINIMAS
			DANGŲ IR EISMO ORGANIZAVIMO PLANAS, M1:500
LT	STATYTOJAS IR (ARBA) UZSAKOVAS	VILNIAUS MIESTO SAVIVALDYBĖ	DOKUMENTO ŽYMUO
			UT-124C.1/15-00-PP-B.03
			Laida
			0
			Lapas Lapų
			1 1



Sutartiniai žymėjimai:	
	Sklypo riba
	Inžinerinio statinio riba
	Projekto darbų riba
	Proj. asfalto dangos kraštas
	Proj. kelkraščio dangos kraštas
	Proj. betoniniai bortai, h-15 cm
	Proj. betoniniai bortai, h-10 cm
	Proj. betoniniai bortai, h-3 cm
	Proj. betoniniai bortai, h-0 cm
	Proj. kintamo aukščio betoniniai bortai
	Proj. granitiniai bortai, h-15 cm
	Proj. betoniniai bortai, h-10 cm
	Proj. betoniniai bortai, h-3 cm
	Proj. betoniniai bortai, h-0 cm
	Proj. kintamo aukščio betoniniai bortai
	Proj. betoniniai vejos bortai, h-0 cm
	Proj. slaitas 1:1,5
	Proj. apsauginė pėsčiųjų tvorė / turėklai

Nužymėjimo lentelė			Nužymėjimo lentelė			Nužymėjimo lentelė			Nužymėjimo lentelė			Nužymėjimo lentelė			Nužymėjimo lentelė			Nužymėjimo lentelė			Nužymėjimo lentelė			Nužymėjimo lentelė					
Taško Nr.	X	Y	Taško Nr.	X	Y	Taško Nr.	X	Y	Taško Nr.	X	Y	Taško Nr.	X	Y	Taško Nr.	X	Y	Taško Nr.	X	Y	Taško Nr.	X	Y	Taško Nr.	X	Y	Taško Nr.	X	Y
65	6060978.49	584574.33	30	6060988.54	584518.87	60	6060978.41	584568.06	91	6060940.98	584535.78	121	6060959.87	584538.86	151	6060881.35	584471.79	181	6060831.87	584482.98	211	6060855.77	584487.22	241	6060988.80	584575.91			
1	6060878.68	584500.84	31	6060908.02	584522.59	61	6060978.70	584569.44	92	6060942.81	584532.98	122	6060961.97	584540.25	152	6060880.34	584484.65	182	6060832.05	584482.24	212	6060859.21	584485.58	242	6061006.94	584570.40			
9	6060875.55	584531.67	32	6060909.05	584522.97	62	6060976.86	584572.25	93	6060930.26	584524.76	123	6060962.30	584521.54	153	6060881.50	584481.78	183	6060830.60	584479.82	213	6060871.29	584477.56	243	6060997.15	584571.71			
2	6060876.74	584515.71	33	6060909.54	584524.46	63	6060986.66	584575.36	94	6060928.43	584527.56	124	6060993.49	584561.98	154	6060885.77	584483.56	184	6060858.35	584477.00	214	6060872.23	584476.38	244	6060863.31	584464.63			
3	6060876.80	584531.66	34	6060907.84	584527.05	64	6060984.68	584578.38	95	6060927.04	584527.85	125	6060998.48	584560.76	155	6060892.08	584488.15	185	6060857.11	584482.27	215	6060871.88	584474.43	245	6060866.91	584466.09			
4	6060878.05	584531.66	35	6060920.39	584535.27	66	6060991.67	584569.72	96	6060926.63	584527.57	126	6061001.27	584562.60	156	6060895.12	584491.75	186	6060843.62	584479.09	216	6060870.33	584473.78	246	6060895.16	584505.84			
5	6060878.04	584529.16	36	6060922.23	584532.46	67	6060993.65	584566.70	97	6060926.34	584528.19	127	6060993.11	584572.48	157	6060904.41	584488.80	187	6060840.02	584481.28	217	6060868.63	584470.44	247	6060881.88	584519.60			
6	6060878.02	584524.42	37	6060923.61	584532.18	68	6060995.87	584567.86	98	6060928.17	584523.39	128	6061000.71	584575.96	158	6060904.97	584487.00	188	6060843.45	584488.16	218	6060870.00	584468.98	248	6060978.95	584573.62			
7	6060875.50	584524.40	38	6060924.03	584532.45	69	6060985.06	584560.64	99	6060915.62	584515.17	129	6061004.04	584570.88	159	6060871.16	584520.94	189	6060858.32	584491.88	219	6060868.22	584467.31	249	6060996.92	584574.15			
8	6060875.54	584529.17	39	6060924.32	584533.83	70	6060983.22	584563.44	100	6060913.87	584517.84	130	6061002.69	584560.54	160	6060871.98	584519.50	190	6060868.99	584489.39	220	6060866.86	584468.78						
10	6060872.05	584531.68	40	6060922.48	584536.64	71	6060981.84	584563.73	101	6060912.37	584518.04	131	6061001.50	584556.41	161	6060868.23	584512.81	191	6060870.31	584488.39	221	6060865.54	584467.55						
11	6060872.02	584524.35	41	6060937.12	584546.22	72	6060981.42	584563.46	102	6060911.50	584517.27	132	6060997.10	584559.71	162	6060868.20	584511.57	192	6060870.48	584465.27	222	6060863.86	584468.26						
12	6060872.01	584521.85	42	6060938.96	584543.42	73	6060981.13	584562.07	103	6060906.92	584513.20	133	6060996.83	584554.59	163	6060865.74	584508.42	193	6060869.16	584464.36	223	6060863.25	584473.54						
13	6060875.51	584521.89	43	6060940.34	584543.13	74	6060982.97	584559.27	104	6060904.97	584511.67	134	6060976.81	584549.86	164	6060859.54	584503.78	194	6060849.70	584448.99	224	6060864.80	584474.50						
14	6060878.02	584521.92	44	6060942.52	584544.56	75	6060972.09	584552.15	105	6060903.00	584510.48	135	6060928.37	584518.14	165	6060857.60	584503.29	195	6060855.57	584457.64	225	6060868.51	584471.99						
15	6060879.01	584517.21	45	6060942.22	584549.76	76	6060970.26	584554.95	106	6060899.22	584508.48	136	6060919.14	584509.30	166	6060855.17	584502.68	196	6060858.90	584460.34	226	6060874.85	584476.78						
16	6060878.12	584515.83	46	6060947.14	584552.96	77	6060968.87	584555.24	107	6060896.99	584507.30	137	6060918.63	584508.59	167	6060837.72	584498.32	197	6060862.53	584469.40	227	6060838.93	584493.47						
17	6060876.25	584515.64	47	6060948.44	584551.61	78	6060968.45	584554.97	108	6060894.77	584500.22	138	6060896.29	584521.42	168	6060858.51	584499.65	198	6060862.01	584473.38	228	6060896.30	584513.72						
18	6060875.11	584516.85	48	6060952.04	584550.82	79	6060968.17	584553.58	109	6060911.80	584496.32	139	6060891.92	584516.63	169	6060856.08	584499.05	199	6060865.50	584475.53	229	6060897.47	584511.51						
19	6060881.55	584531.65	49	6060954.15	584552.17	80	6060970.00	584550.78	110	6060900.86	584503.43	140	6060907.12	584490.92	170	6060856.69	584496.62	200	6060869.63	584472.74	230	6060902.50	584514.18						
20	6060881.52	584524.45	50	6060951.76	584555.81	81	6060959.54	584543.93	111	6060907.84	584489.12	141	6060907.84	584489.12	171	6060850.68	584495.12	201	6060873.11	584474.20	231	6060901.33	584516.39						
21	6060881.52	584521.95	51	6060962.22	584562.66	82	6060957.16	584547.57	112	6060906.92	584497.03	142	6060894.14	584495.35	172	6060850.07	584497.54	202	6060873.74	584477.67	232	6060891.84	584511.36						
22	6060884.22	584515.46	52	6060964.06	584559.86	83	6060955.07	584546.20	113	6060900.30	584495.47	143	6060892.51	584495.03	173	6060849.34	584496.33	203	6060876.29	584478.03	233	6060890.86	584509.59						
23	6060886.74	584514.00	53	6060965.44	584559.57	84	6060957.45	584542.56	114	6060904.71	584504.44	144	6060891.63	584493.27	174	6060849.46	584495.84	204	6060875.69	584480.97	234	6060892.96	584508.64						
24	6060882.47	584520.97	54	6060965.86	584559.84	85	6060950.26	584553.81	115	6060906.98	584505.98	145	6060881.09	584486.04	175	6060859.19	584496.93	205	6060873.38	584480.65	235	6060895.26	584510.34						
25	6060884.84	584516.04	55	6060966.15	584561.23	86	6060948.88	584554.10	116	6060909.23	584506.80	146	6060879.12	584485.85	176	6060852.69	584492.01	206	6060861.21	584488.88	236	6060894.09	584512.55						
26	6060890.21	584514.46	56	6060964.31	584564.03	87	6060944.90	584534.34	117	6060908.00	584508.68	147	6060878.25	584484.41	177	6060863.00	584496.65	207	6060860.41	584492.06	237	6060891.39	584508.81						
27	6060892.45	584515.64	57	6060974.77	584570.88	88	6060943.07	584537.15	118	6060903.71	584509.79	148	6060878.57	584469.84	178	6060863.71	584499.90	208	6060854.06	584490.65	238	6060897.73	584490.26						
28	6060894.65	584516.81	58	6060976.61	584568.07	89	6060941.68	584537.44	119	6060915.41	584513.54	149	6060880.08	584468.64	179	6060862.33	584500.76	209	6060853.45	584488.96	239	6060893.84	584485.73						
29	6060900.90	584519.93	59	6060977.99	584567.79	90	6060941.27	584537.16	120	6060958.53	584539.09	150	6060882.91	584470.73	180	6060829.20	584484.37	210	6060839.82	584483.23	240	6060887.53	584481.13						

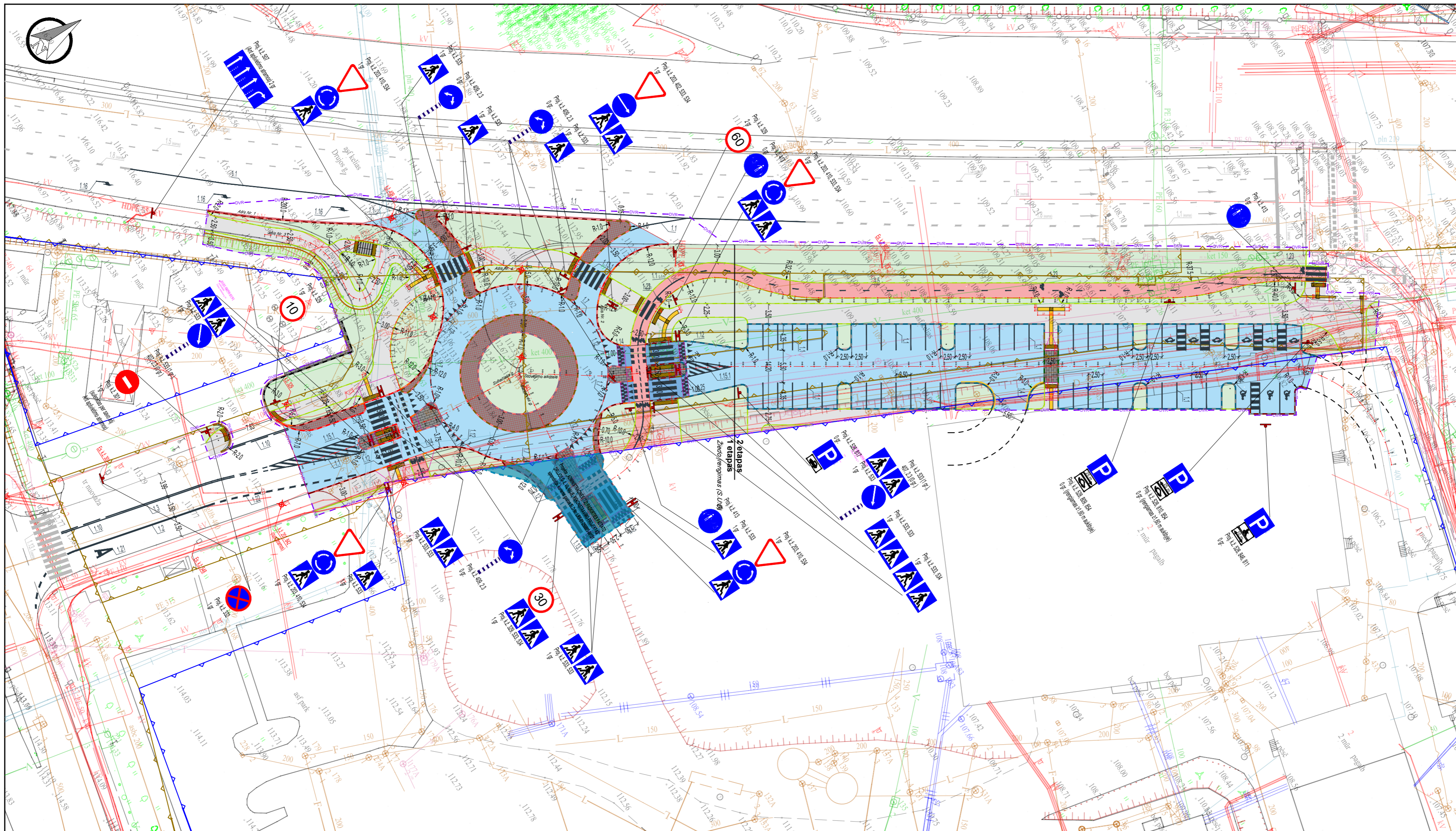
0	2026-02	STATYBOS LEIDIMUI, KONKURSUI	
LAIDA	ISLEIDIMO DATA	LAIDOS STATUSAS. KEITIMO PRIEŽASTIS (JEI TAIKOMA)	
KVAL. PATV. DOK. NR	PROJEKTUOTOJAS	STATINIO PROJEKTO PAVADINIMAS	
	UNITECTUS architektų grupė	SUSISIEKIMO KOMUNIKACIJŲ PASKIRTIES GRUPĖS, GATVIŲ PASKIRTIES STATINIŲ - AUTOMOBILIŲ STOVĖJIMO AIKŠTELĖS (UNIK. NR. 4400-2996-4929) DRUJOS G. REKONSTRAVIMO IR DRUJOS GATVĖS DALIŲ (UNIK. NR. 4400-6001-3749 IR NR. 4400-6819-6672) REKONSTRAVIMO ĮRENGIANČI ŽIEDINĖ SANKRYŽĄ BEI DVIRAČIŲ IR PĖSČIŲŲ TAKUS PROJEKTAS	
A014	PV	T. PAULIAUSKAS	STATINIO NUMERIS IR PAVADINIMAS
			DRUJOS GATVĖ. AIKŠTELĖ
27994	SPDV	PAULIUS PETRAUSKAS	DOKUMENTO PAVADINIMAS
			NUŽYMĖJIMO PLANAS, M1:500
LT	STATYTOJAS IR (ARBA) UZSAKOVAS	VILNIAUS MIESTO SAVIVALDYBĖ	DOKUMENTO ŽYMUO
			UT-124C.1/15-00-PP-B.01
			Laida
			0
			Lapas Lapų
			1 1



Sutartiniai žymėjimai:	
	Sklypo riba
	Inžinerinio statinio riba
	Projekto darbų riba
	Esamos asfalto dangos ardymas
	Esamos trinkelų/plytelių dangos ardymas
	Esamos dviračių tako asfalto dangos ardymas
	Augalinio sluoksnio nukasimas
	Betoninių gatvės bortų ardymas
	Betoninių vejos bortų ardymas
	Demontuojamas esamas kelio ženklas ir jo numeris
	Metalinės apsauginės tvorelės ardymas
	Atraminės sienutės ardymas

Pastaba:
 1. Demontuojami inžineriniai tinklai pavaizduoti kitose šio projekto atitinkamos dalyse.

0		2026-02		STATYBOS LEIDIMUI, KONKURSUI	
LAIDA	ISLEIDIMO DATA	LAIDOS STATUSAS. KEITIMO PRIEŽASTIS (JEI TAIKOMA)			
KVAL. PATV. DOK. NR	PROJEKTUOTOJAS		STATINIO PROJEKTO PAVADINIMAS		
	 LUKIŠKŲ G. 3 VILNIUS, LT - 01108 TEL./FAX. +370 5 2610501		SUSISIEKIMO KOMUNIKACIJŲ PASKIRTIES GRUPĖS, GATVIŲ PASKIRTIES STATINIŲ - AUTOMOBILIŲ STOVĖJIMO AIKŠTELĖS (UNIK. NR. 4400-2996-4929) DRUJOS G. REKONSTRAVIMO IR DRUJOS GATVĖS DALIŲ (UNIK. NR. 4400-6001-3749 IR NR. 4400-6819-6672) REKONSTRAVIMO ĮRENGIANT ŽIEDINĘ SANKRYŽĄ BEI DVIRAČIŲ IR PĖSČIŲŲ TAKUS PROJEKTAS		
A014	PV	T. PAULASKAS	STATINIO NUMERIS IR PAVADINIMAS		
			DRUJOS GATVĖ. AIKŠTELĖ		
27994	SPDV	PAULIUS PETRAUSKAS	DOKUMENTO PAVADINIMAS		Laida
			ESAMŲ DANGŲ ARDYMO PLANAS, M1:500		0
LT	STATYTOJAS IR (ARBA) UZSAKOVAS		DOKUMENTO ŽYMUO		Lapas
VILNIAUS MIESTO SAVIVALDYBĖ			UT-124C.1/15-00-PP-B.02		1



Sutartiniai žymėjimai:	
	Sklypo riba
	Inžinerinio statinio riba
	Projekto darbų riba
	Proj. asfalto dangos kraštas
	Proj. kelkraščio dangos kraštas
	Proj. betoniniai bortai, h-15 cm
	Proj. betoniniai bortai, h-10 cm
	Proj. betoniniai bortai, h-3 cm
	Proj. betoniniai bortai, h-0 cm
	Proj. kintamo aukščio betoniniai bortai
	Proj. granitiniai bortai, h-15 cm
	Proj. betoniniai bortai, h-10 cm
	Proj. betoniniai bortai, h-3 cm
	Proj. betoniniai bortai, h-0 cm
	Proj. kintamo aukščio betoniniai bortai
	Proj. betoniniai vejos bortai, h-0 cm
	Proj. slaitas 1:1,5
	Proj. apsauginė pėsčiųjų tvorelė / turėklai
	Proj. asfalto danga
	Proj. greičio mažinimo karnelis iš asfalto dangos
	Proj. plytelių 375x375x80 mm danga (saligatvis)
	Proj. trinkelų 200x100x80 mm danga
	Proj. granitinių trinkelų 150x150x150 mm danga
	Proj. raudonos spalvos asfalto danga (dviračių takas)
	Proj. veja
	Proj. vedimo paviršius
	Proj. išpėjamas paviršius
	Demontuojamas esamas kelio ženklas
	Proj. kelio ženklas
	Proj. dangos ženklimas

0	2026-02	STATYBOS LEIDIMUI, KONKURSIUI	
LAIDA	IŠLEIDIMO DATA	LAIDOS STATUSAS. KEITIMO PRIEŽASTIS (JEI TAIKOMA)	
KVAL. PATV. DOK. NR	PROJEKTUOTOJAS	STATINIO PROJEKTO PAVADINIMAS	
	UNITECTUS architektų grupė	SUSISIEKIMO KOMUNIKACIJŲ PASKIRTIES GRUPĖS, GATVIŲ PASKIRTIES STATINIŲ - AUTOMOBILIŲ STOVĖJIMO AIKŠTELĖS (UNIK. NR. 4400-2996-4929) DRUJOS G. REKONSTRAVIMO IR DRUJOS GATVĖS DALIŲ (UNIK. NR. 4400-6001-3749 IR NR. 4400-6819-6672) REKONSTRAVIMO ĮRENGIANT ŽIEDINĘ SANKRYŽĄ BEI DVIRAČIŲ IR PĖSČIŲ TAKUS PROJEKTAS	
A014	PV	T. PAULAUŠKAS	STATINIO NUMERIS IR PAVADINIMAS
			DRUJOS GATVĖ. AIKŠTELĖ
27994	SPDV	PAULIUS PETRAUSKAS	DOKUMENTO PAVADINIMAS
			DANGŲ IR EISMO ORGANIZAVIMO PLANAS, M1:500
LT	STATYTOJAS IR (ARBA) UZSAKOVAS	DOKUMENTO ŽYMUO	
	VILNIAUS MIESTO SAVIVALDYBĖ	UT-124C.1/15-00-PP-B.03	
		Laida	0
		Lapas	1
		Lapų	1